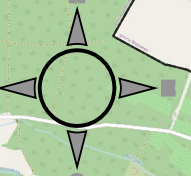



Mapa do informacji o palowanych zabiegach agrolotniczych  
na rok 2024  
Nadleśnictwo: **KLINISKA**  
Pole: 1



### LEGENDA

Pola zweryfikowane

 pola zatwierdzone


 pola niezatwierdzone

Podział administracyjny

 Gminy

1:50 000

0,5 0 0,5 1 km



Warstwy podkładowe: OpenStreetMap CC BY-SA