

Uchwała Nr 1142/16
Zarządu Powiatu Stargardzkiego
z dnia 1 września 2016 r.

w sprawie wyrażenia opinii o zaliczeniu dróg do kategorii dróg gminnych
na terenie gminy Stargard

Na podstawie art. 32 ust.1 ustawy z dnia 5 czerwca 1998 roku o samorządzie powiatowym (Dz. U. z 2016 r. Nr 814, z późn. zm.) oraz art.7 ust.1 i 2 ustawy z dnia 21 marca 1985r. o drogach publicznych (Dz. U. z 2015 r. poz. 460 z późn. zm.) uchwała się, co następuje:

§1. Nie wnosi się uwag do propozycji zaliczenia dróg do kategorii dróg gminnych na terenie Gminy Stargard:

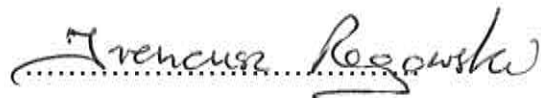
- 1) droga o przebiegu Witkowo Pierwsze – Stacja PKP Witkowo Pyrzyckie, składająca się z działki drogowej oznaczonej numerem geodezyjnym 719 obręb Witkowo, gmina Stargard,
- 2) droga o przebiegu Witkowo Drugie – Stacja PKP Witkowo Pyrzyckie, składająca się z działek drogowych oznaczonych numerami geodezyjnymi 355, 561, 411/2 (odcinek 10 metrów), 562/1,710,706 (odcinek 70 metrów) i 717 obręb Witkowo, gmina Stargard,
- 3) droga o przebiegu Ulikowo Stacja PKP – granica gminy (Miasto Stargard, ul. Klonowa), składająca się z działek drogowych oznaczonych numerami geodezyjnymi 2 obręb Ulikowo, 320 obręb Kiczarowo i 398/1 obręb Strachocin, gmina Stargard,
- 4) droga o przebiegu Ulikowo - granica gminy (Gogolewo) składająca się z działek drogowych oznaczonych numerami geodezyjnymi 18, 20 i 8 obręb Ulikowo, gmina Stargard,

zgodnie z załącznikami nr 1,2,3 i 4 do niniejszej uchwały.

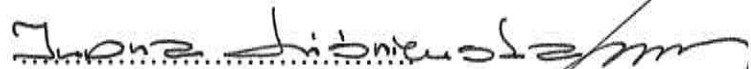
§2. Wykonanie uchwały powierza się Dyrektorowi Zarządu Dróg Powiatowych w Stargardzie.

§3. Uchwała wchodzi w życie z dniem podjęcia.

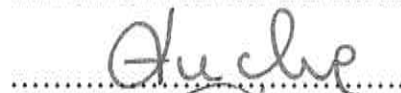
Ireneusz Rogowski – Starosta Stargardzki




Iwona Wiśniewska – Wicestarosta



Irena Agata Łucka – Członek Zarządu



Adam Chrałowicz - Członek Zarządu



UZASADNIENIE

Wójt Gminy Stargard zwrócił się z prośbą do Zarządu Powiatu Stargardzkiego o wyrażenie opinii w sprawie zaliczenia dróg do kategorii dróg gminnych na terenie Gminy Stargard:

- 1) droga o przebiegu Witkowo Pierwsze – Stacja PKP Witkowo Pyrzyckie, składająca się z działki drogowej oznaczonej numerem geodezyjnym 719 obręb Witkowo, gmina Stargard,
- 2) droga o przebiegu Witkowo Drugie – Stacja PKP Witkowo Pyrzyckie, składająca się z działek drogowych oznaczonych numerami geodezyjnymi 355, 561, 411/2 (odcinek 10 metrów), 562/1,710,706 (odcinek 70 metrów) i 717 obręb Witkowo, gmina Stargard,
- 3) droga o przebiegu Ulikowo Stacja PKP – granica gminy (Miasto Stargard, ul. Klonowa), składająca się z działek drogowych oznaczonych numerami geodezyjnymi 2 obręb Ulikowo, 320 obręb Kiczarowo i 398/1 obręb Strachocin, gmina Stargard,
- 4) droga o przebiegu Ulikowo – granica gminy (Gogolewo) składająca się z działek drogowych oznaczonych numerami geodezyjnymi 18, 20 i 8 obręb Ulikowo, gmina Stargard

Zgodnie z art.7 ust.1 i 2 ustawy z dnia 21 marca 1985r. o drogach publicznych, do dróg gminnych zalicza się drogi o znaczeniu lokalnym niezaliczenie do innych kategorii, stanowiące uzupełniającą sieć dróg służących miejscowym potrzebom, z wyłączeniem dróg wewnętrznych. Zaliczenie do kategorii dróg gminnych następuje w drodze uchwały rady gminy po zasięgnięciu opinii **właściwego zarządu powiatu.**

Wobec powyższego podjęcie uchwały jest zasadne.

DYREKTOR
Zarządu Dróg Powiatowych
wz.
Kierownik Sekcji Technicznej
inż. Wiesław Baczkowski

