

Uchwała Nr 1652/17
Zarządu Powiatu Stargardzkiego
z dnia 11 maja 2017 r.

w sprawie wyrażenia opinii dotyczącej zaliczenia drogi do kategorii dróg gminnych

Na podstawie art. 32 ust.1 ustawy z dnia 5 czerwca 1998 roku o samorządzie powiatowym (Dz. U. z 2016 r., poz. 814, z późn. zm.) oraz art. 7 ust.1 i 2 z dnia 21 marca 1985 r. o drogach publicznych (Dz. U. z 2016 r. poz. 1440 ze zm.) uchwała się, co następuje:

§1. Nie wnosi się uwag do propozycji zaliczenia drogi powiatowej nr 1786Z w miejscowości Płoszkowo na odcinku od skrzyżowania obustronnego do tablicy miejscowości Płoszkowo, (działka nr 27, obręb Płoszkowo, gmina Dolice) do kategorii dróg gminnych, zgodnie z załącznikiem do niniejszej uchwały.

§2. Wykonanie uchwały powierza się Dyrektorowi Zarządu Dróg Powiatowych w Stargardzie.

§3. Uchwała wchodzi w życie z dniem podjęcia.

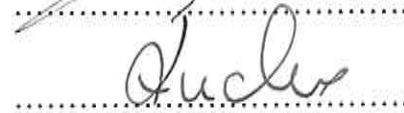
Iwona Wiśniewska – Starosta Stargardzki



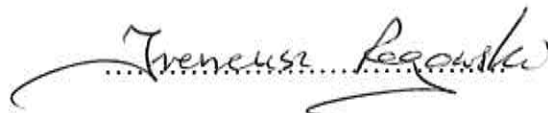
Waldemar Gil – Wicestarosta



Irena Agata Łucka – Członek Zarządu



Ireneusz Rogowski - Członek Zarządu



UZASADNIENIE

Wójt Gminy Dolice zwrócił się z prośbą do Zarządu Powiatu Stargardzkiego o wyrażenie opinii w sprawie zaliczenia drogi powiatowej nr 1786Z w miejscowości Płoszkowo na odcinku od skrzyżowania obustronnego do tablicy miejscowości Płoszkowo, (działka nr 27, obręb Płoszkowo, gmina Dolice) do kategorii dróg gminnych.

Zgodnie z art.7 ust.1 i 2 ustawy z dnia 21 marca 1985r. o drogach publicznych, do dróg gminnych zalicza się drogi o znaczeniu lokalnym niezaliczenie do innych kategorii, stanowiące uzupełniającą sieć dróg służących miejscowym potrzebom, z wyłączeniem dróg wewnętrznych. Zaliczenie do kategorii dróg gminnych następuje w drodze uchwały rady gminy po zasięgnięciu opinii **właściwego zarządu powiatu.**

Nie wnosi się uwag do propozycji Wójta Dolic zaliczenia drogi powiatowej do kategorii gminnej.

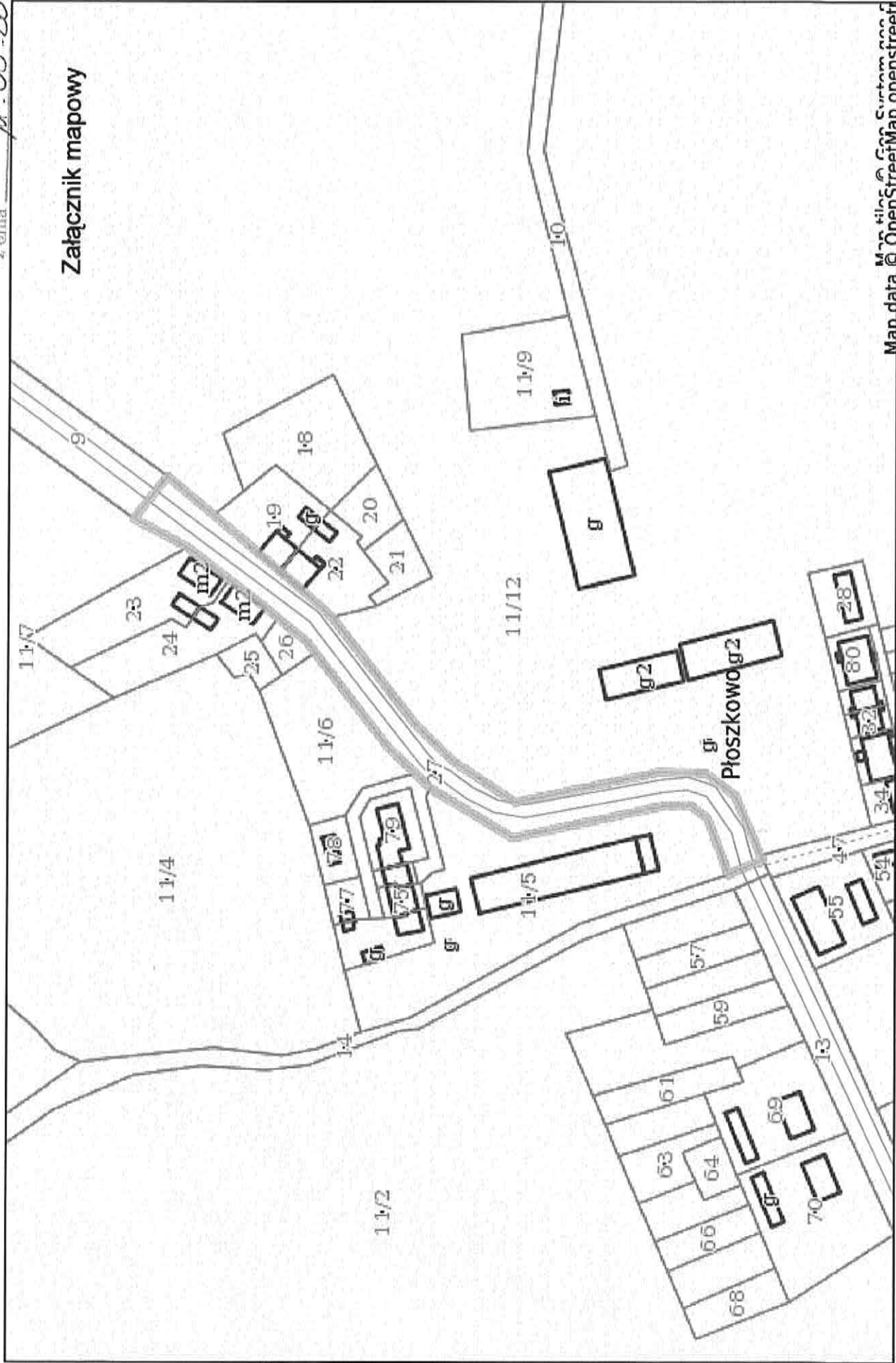
Wobec powyższego podjęcie uchwały jest zasadne.

DYREKTOR
Zarządu Dróg Powiatowych
mgr inż. Ryszard Hadryś

Załącznik Nr 1652/17
do uchwały Nr Zarządu Powiatu Stargardzkiego
z dnia 11.05.2017.

System Informacji Przestrzennej Województwa Zachodniopomorskiego

skala 1 : 2000



Man data © OpenStreetMap contributors