

**Uchwała Nr 2581/18**  
**Zarządu Powiatu Stargardzkiego**  
**z dnia 13 września 2018 r.**

**w sprawie wyłączenia dróg z użytkowania**

Na podstawie art. 32 ust. 1 ustawy z dnia 5 czerwca 1998 roku o samorządzie powiatowym (Dz. U. z 2018 r. poz. 995 z późn. zm.) oraz art.6a ust. 2 w związku z art. 10 ust. 1, 2 i 3 ustawy z dnia 21 marca 1985r. o drogach publicznych (Dz. U. z 2017 r. poz. 2222 z późn. zm.) uchwała się, co następuje:

§1. Wyłącza się z użytkowania drogi powiatowe zgodnie z załącznikami nr 1 i nr 2 do niniejszej uchwały.

§2. Wykonanie uchwały powierza się Dyrektorowi Zarządu Dróg Powiatowych w Stargardzie.


§3. Uchwała wchodzi w życie z dniem podjęcia.

Iwona Wiśniewska - Starosta Stargardzki

Waldemar Gil - Wicestarosta

Irena Agata Łucka - Członek Zarządu

Ireneusz Rogowski - Członek Zarządu

  
Iwona Wiśniewska  
Waldemar Gil  
Irena Agata Łucka  
Ireneusz Rogowski

## UZASADNIENIE

Realizując uchwałę nr 2348/18 Zarządu Powiatu Stargardzkiego z dnia 12 kwietnia 2018r. w sprawie planu rozwoju sieci dróg powiatowych proponuje się uruchomić procedurę wyłączenia niektórych dróg powiatowych z użytkowania i pozbawienia ich kategorii.

Z uwagi na obecne i wymagane w przyszłości parametry techniczne oraz znaczenie lokalne, proponuje się drogi powiatowe wskazane poniżej w pozycjach od 1 do 22, wyłączyć z użytkowania a w następnej kolejności uruchomić procedurę pozbawienia ich kategorii powiatowej a tym samym ustanowić je jako drogi wewnętrzne.

1. droga nr 1725Z o przebiegu Mokrzyca-Karkowo,
2. droga nr 1746Z o przebiegu od drogi nr 1769Z (Mosina) do łącznika drogi nr 1745Z (Lutkowo) do drogi 1740Z (Kozy),
3. droga nr 1757Z o przebiegu Płatkowo-Długie,
4. droga nr 1777Z o przebiegu Krępczewo-Kolin-Szemiolino-Żalęcino do drogi nr 1608Z,
5. droga nr 1755Z o przebiegu od drogi nr 20-Lublino-Kamienny-Most-Długie-Lutkowo do drogi nr 1746Z,
6. droga nr 1789Z o przebiegu Rzeplino-Trzebień-Stacja PKP Dolice,
7. droga nr 1721Z o przebiegu Dzwonowo- Bobrowniki-Lisowo,
8. droga nr 1724Z o przebiegu Kania-Mała Kania,
9. droga nr 1736Z o przebiegu Odargowo-Szadzko,
10. droga nr 1745Z o przebiegu Starzyce-Lutkowo,
11. droga nr 1749Z o przebiegu Grabnica od drogi nr 1748Z-Dolice do drogi nr 1750Z,
12. droga nr 1752Z o przebiegu od drogi nr 4303Z-Oświno-Wieleń Pomorski-do drogi nr 20,
13. droga nr 1753Z o przebiegu od drogi 4303Z Bród-do drogi nr 1752Z Wieleń Pomorski,
14. droga nr 1761Z o przebiegu Linówko-Okuny-do skrzyżowania z drogą nr 1747Z,
15. droga nr 1771Z o przebiegu Lutkowo-od drogi nr 1746Z do drogi nr 1734Z (Dobrzany),
16. droga nr 1779Z miejscowość Pomietów do skrzyżowania z drogą nr 1788Z,
17. droga nr 1787Z Bralęcín-Lipka,
18. droga nr 1788Z od skrzyżowania z dr. 1779Z-Pomietów,
19. droga nr 1756Z od drogi nr 20-Sątyrz-do drogi nr 1754Z Ścienne,
20. droga nr 1719Z o przebiegu od skrzyżowania w miejscowości Stara Dąbrowa – Nowa Dąbrowa – Krzywnica,
21. droga nr 1762Z Storkowo- Studnica,
22. droga nr 1763Z od drogi nr 151 do granicy powiatu (Czerłyń),

Wszystkie wymienione drogi, służą miejscowym potrzebom, i jako element infrastruktury lokalnej posiadają i winny posiadać w przyszłości parametry techniczne odpowiadające drogom wewnętrznym lub w najlepszym przypadku mniej znaczącym drogom gminnym.

W przypadku przebudowy tych dróg, kierując się zasadą racjonalności wydatków, należy zastosować przy projektowaniu i realizowaniu inwestycji, warunki techniczne odpowiadające drogom wewnętrznym.

Ze wskazanych wyżej powodów przedmiotowe drogi nie mogą funkcjonować, jako drogi powiatowe. W sytuacji, gdy samorząd lokalny nie jest zainteresowany zmianą kategorii tych dróg na gminną, zachodzi jedyna możliwość pozbawienia ich kategorii w drodze wyłączenia z użytkowania jako dróg powiatowych.

---

---

Wystąpiono do wszystkich gmin powiatu na terenie, których są położone omawiane drogi z informacją o zamiarze wyłączenia ich z użytkowania jako dróg powiatowych, z równoczesną, alternatywną propozycją zmiany kategorii na gminną. Z wyjątkiem gminy Suchań i Gminy Stargard pozostałe gminy nie wyraziły woli przejęcia dróg przez zmianę kategorii.

---

---

W związku z art.10 ust.3 ustawy o drogach publicznych (Dz.U.z 2017r. poz.2222 późn. zm.) pozbawienie drogi publicznej dotychczasowej kategorii bez konieczności jednoczesnego zaliczania tej drogi do nowej kategorii, jest możliwe w sytuacji wyłączenia drogi z użytkowania.

Zgodnie z wykładnią Ministerstwa Transportu, Budownictwa i Gospodarki Morskiej zawartą w piśmie z dnia 19 grudnia 2012 r., w związku z interpelacją w sprawie możliwości przekwalifikowania drogi publicznej na drogę wewnętrzną: „*wylączenie z użytkowania oznacza znaczące ograniczenie jej dla ruchu drogowego i dostępności dla wszystkich uczestników ruchu drogowego. Oznacza to, zatem, że droga publiczna po wyłączeniu z użytkowania może stać się drogą wewnętrzną z ograniczeniem ruchu drogowego. (...) Wylączenie spod użytkowania drogi nie ma bezpośredniego wpływu na zmianę właściciela drogi, a jedynie na jej status, jako dotychczasowej drogi publicznej*”.


Wymienione w projekcie uchwały Zarządu Powiatu drogi powiatowe położone są na gruntach stanowiących własność Skarbu Państwa i Gmin.

Z chwilą pozbawienia kategorii powiatowej drogi te uzyskają status dróg wewnętrznych i zarządzane będą zgodnie z ustawą o gospodarce nieruchomościami z dnia 21 sierpnia 1997 roku ( Dz.U. z 2018r. poz. 121 późn. zm ) przez właścicieli lub władających gruntami, na których się znajdują.

---

---

DYREKTOR  
Zarządu Dróg Powiatowych  
mgr inż. Ryszard Hadryś



załącznik nr 1

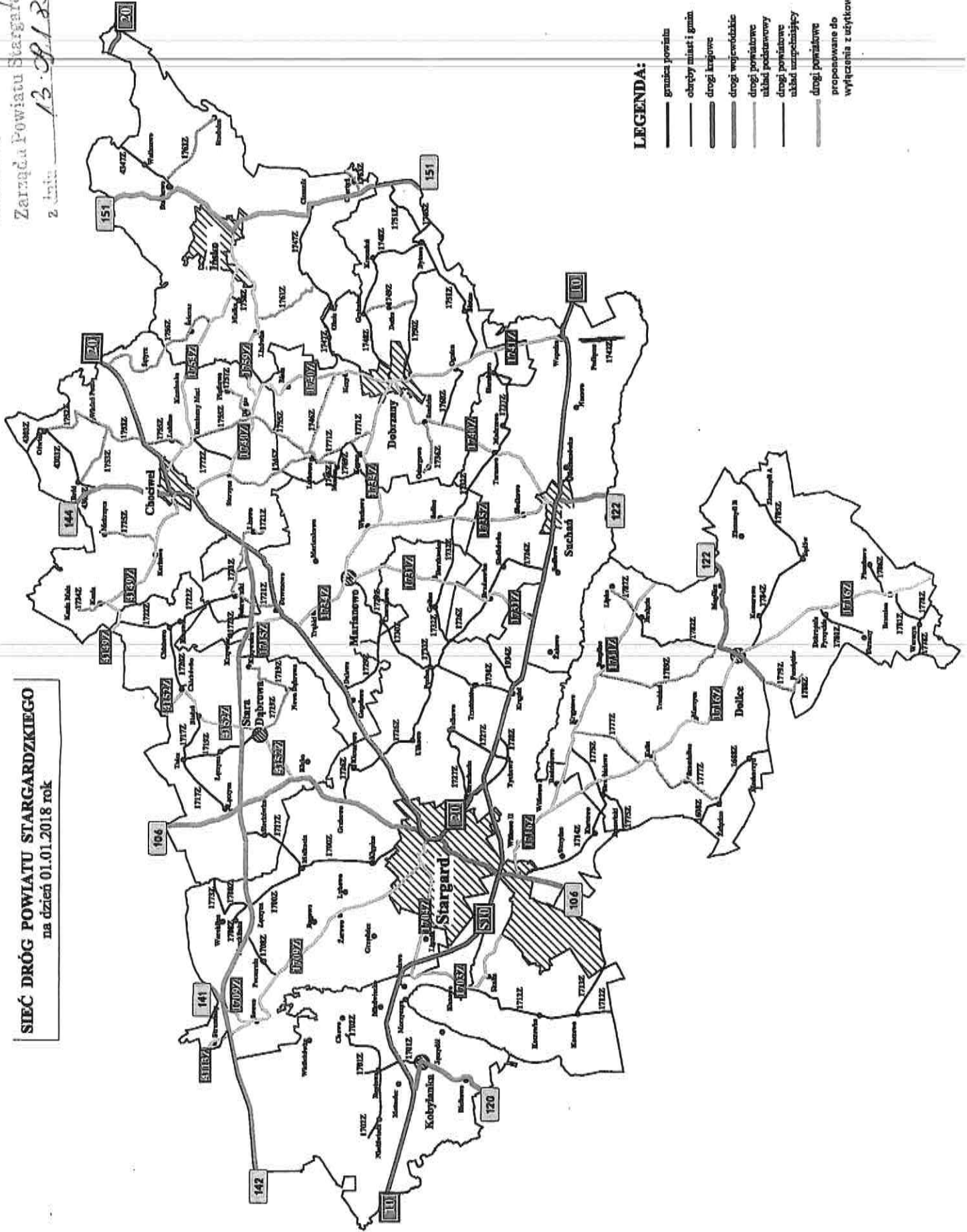
WYKAZ DRÓG POWIATOWYCH PROPONOWANYCH DO WYŁĄCZENIA Z UŻYTKOWANIA					
LP	NAZWA DROGI	NUMER DROGI	OBRĘB	DZIAŁKI	KILOMETRAŻ
<b>GMINA CHOCIWEL</b>					
1	Mokrzyca - Karkowo	1725Z	Karkowo	101 64 73/1	0+000-3+426
			Mokrzyca	86/3 58/2 10	
2	Dzwonowo-Bobrowniki-Lisowo	1721Z	Lisowo	11 17	1+050-3+745 5+220-6+914
			Bobrowniki	221 141	
3	Kania - Kania Mała	1724Z	Kania	125/6 132/2 373 130 360	0+000-3+719
4	Starzyce - Lutkowo	1745Z	Starzyce	119 247/2 254/2 128	0+000-3+400
5	od drogi 4303Z - Oświno - Wieleń Pomorski - do drogi nr 20	1752Z	Oświno	105	0+000-6+763
			Wieleń Pomorski	195 200 12/5 154 241 42/2 43/3 44/2 73/2	
6	od drogi 4303Z Bród - do drogi 1752Z Wieleń Pom.	1753Z	Wieleń Pomorski	19/3 25/3 24/5 23/2 239	0+000-3+267
			Bród	313 20/3	
7	od dr. nr 20 - Lublino-Kamienny Most - Długie- Lutkowo do dr. nr 1746Z	1755Z	Długie	513 206/1 547 542 374	0+000-8+227
			Kamienny Most	2 6 21/3	
			Lublino	92/1 92/2 204	
8	od drogi nr 20 - Sałtyrz do drogi nr 1754Z Ścienne	1756Z	Sałtyrz	17 11 2 110/2 94/3	0+000-3+402
9	Plątkowo - Długie	1757Z	Długie	518 519	0+000-2+539

GMINA DOBRZANY					
1	od dr. nr 1769Z (Mosina) do łącznika dr. nr 1745Z (Lutkowo) do drogi nr 1740Z (Kozy)	1746Z	Mosina	19/1 470	0+000-6+572
			Lutkowo	381/1 379/1	
			Kozy	377 486	
2	od dr. nr 20 - Lublino Kamienny Most - Długie- Lutkowo do dr. nr 1746Z	1755Z	Lutkowo	374	8+277-9+683
3	Odargowo - Szadzko	1736Z	Odargowo	116 3	0+000-2+933
			Szadzko	112	
4	Starzyce - Lutkowo	1745Z	Lutkowo	376/1 376 379/3	3+400-5+384
5	Grabnica od dr. nr 1748Z-Dolice do drogi nr 1750Z	1749Z	Grabnica	23	0+000-3+091
			Dolice	557/3 564/3 67 66 585/5	
6	Lutkowo- od dr. nr 1746Z do dr. nr 1734Z ( Dobrzany)	1771Z	Mosina	47	0+000-2+755
			Kępno	102	
			Kozy	308/9 307/6	
			Lutkowo	380	
			Szadzko	477	
GMINA DOLICE					
1	Krępcowo - Kolin - Szemielino-Żalęcino do dr. nr 1608Z	1777Z	Krępcowo	200/1 274 275	0+000-9+392
			Kolin	45/3 205/2 204 684	
			Szemielino	8/2 10/2 7/16 38 7/7 9/7	
			Żalęcino	61/2 65	
2	Rzeplino-Trzebień - PKP Dolice	1789Z	Rzeplino	220	0+000-7+450
			Trzebień	9 6 34 4 15 14	
			Dolice	294/2	
3	skrz. z dr. woj. nr 122 - Pomietów do skrzyżowania z dr. 1788Z	1779Z	Pomietów	297 67 13	0+000-2+430
4	Bralecina - Lipka	1787Z	Lipka	71	0+000-1+691
5	od skrzyżowania z dr. 1779Z - Pomietów	1788Z	Pomietów	297	0+000-0+476

GMINA MARIANOWO					
1	Dzwonowo- Bobrowniki- Lisowo	1721Z	Dzwonowo	33 75 328	0+000-1+050- 3+745-5+220
GMINA IŃSKO					
1	od drogi nr 20 - Satyrz do drogi nr 1754Z Ścienne	1756Z	Ścienne	273 274 281	3+402-6+602
2	Linówko - Okuny - do skrzyż. z dr. 1747 Z	1761Z	Linówko	154 402/3 413/3 429/3 428/3 443/3 442/3 463/6	0+000-4+230
3	Storkowo-Studnica	1762Z	Studnica	110 115/4	0+000-4+444
			Storkowo	293/2 272/5	
4	od drogi nr 151 do granicy powiatu (Czertyń)	1763Z	Czertyń	91	0+000-1+391
GMINA STARA DĄBROWA					
1	od skrz. w miejscowości Stara Dąbrowa-Nowa Dąbrowa- Krzywnica	1719Z	Stara Dąbrowa	161 181/9	4+715-10+600
			Nowa Dąbrowa	95/3 103/1 114/1 164/1 160 148 95/1 161/3	
			Krzywnica	224 137 166/2 138/1 219/3	

Załącznik nr 2  
 do uchwały Nr 2581/18  
 Zarządu Powiatu Stargardzkiego  
 z dnia 13.09.18

**SIEĆ DRÓG POWIATU STARGARDZKIEGO**  
 na dzień 01.01.2018 rok



**LEGENDA:**

- granica powiatu
- drogi miast i gmin
- drogi krajowe
- drogi wojewódzkie
- drogi powiatowe
- układ podstawowy
- drogi powiatowe
- układ uzupełniający
- drogi powiatowe
- proponowane do wyłączenia z użytkowania
- wyłączenia z użytkowania