

**Uchwała nr /18
Rady Powiatu Stargardzkiego
z dnia 2018 r.**

**w sprawie przyjęcia sprawozdania Zarządu Powiatu Stargardzkiego z gospodarowania
nieruchomościami zasobu Powiatu Stargardzkiego za rok 2017**

Na podstawie art. 12 pkt 4 ustawy z dnia 5 czerwca 1998 r. o samorządzie powiatowym (Dz. U. z 2017 r., poz. 1868 z późn. zm.), § 6 ust. 2 Statutu Powiatu Stargardzkiego (Dz. Urz. Woj. Zachodniopomorskiego z dnia 28 maja 2015 r., poz. 2164), w związku z § 1 uchwały Nr XXXII/427/17 Rady Powiatu Stargardzkiego z dnia 20 grudnia 2017 r. w sprawie uchwalenia planu pracy Rady Powiatu Stargardzkiego na rok 2018 oraz § 1 uchwały Nr XXXII/426/17 Rady Powiatu Stargardzkiego z dnia 20 grudnia 2017 r. w sprawie zatwierdzenia planu pracy Komisji Budżetu i Rozwoju Powiatu Rady Powiatu Stargardzkiego za 2018 rok uchwała się, co następuje:

§ 1. Przyjmuje się sprawozdanie Zarządu Powiatu Stargardzkiego z gospodarowania nieruchomościami Zasobu Powiatu Stargardzkiego za rok 2017, które stanowi załącznik do niniejszej uchwały.

§ 2. Uchwała wchodzi w życie z dniem podjęcia.

„Pod względem formalno-prawnym
bez zastrzeżeń”
RADCA PRAWNY

Jolanta Retkowska-Niewiarowska

Uzasadnienie

Zgodnie z planem pracy Rady Powiatu Stargardzkiego na rok 2018 uchwalonym uchwałą Rady Powiatu Stargardzkiego nr XXXII/427/17 Rady Powiatu Stargardzkiego z dnia 20 grudnia 2017 r. oraz z planem pracy Komisji Budżetu i Rozwoju Powiatu na 2018 rok zatwierdzonym uchwałą nr XXXII/426/17 Rady Powiatu Stargardzkiego z dnia 20 grudnia 2017 r., w miesiącu kwietniu przewidziano przyjęcie sprawozdania z gospodarowania nieruchomościami zasobu Powiatu Stargardzkiego za rok 2017.


Podstawą podjęcia uchwały jest § 6 ust. 2 Statutu Powiatu, który stanowi, że Rada Powiatu w formie uchwał, wyraża opinie i zajmuje stanowiska w sprawach związanych z realizacją kompetencji stanowiących, kontrolnych i społecznych.

Wobec powyższego podjęcie niniejszej uchwały jest zasadne.

Członek Zarządu
Ireneusz Rogowski



**SPRAWOZDANIE ZARZĄDU
POWIATU STARGARDZKIEGO
Z GOSPODAROWANIA
NIERUCHOMOŚCIAMI ZASOBU
POWIATU STARGARDZKIEGO
ZA ROK 2017**



Gospodarowanie nieruchomościami to termin, który mimo występowania w wielu aktach prawnych, nie został zdefiniowany na poziomie ustawowym. Najogólniej gospodarkę nieruchomościami można określić jako ogół czynności faktycznych i prawnych, które składają się na zarządzanie, dysponowanie, zajmowanie nieruchomościami. W przypadku nieruchomości samorządowych istotne jest w pojęciu gospodarowania pokreślenie, że podejmowane czynności służą realizacji określonych ustawowo celów działalności samorządu terytorialnego.

Zagadnienia związane z gospodarką nieruchomościami realizowane są zgodnie z ustawą o gospodarce nieruchomościami, zbiorem przepisów wykonawczych do ustawy oraz szeregiem innych aktów prawnych dotyczących gospodarowania nieruchomościami publicznymi.

Podstawowe akty prawne w zakresie gospodarowania nieruchomościami Powiatu Stargardzkiego stanowią:

- 1) ustawa z dnia 5 czerwca 1998 r. o samorządzie powiatowym (Dz. U. z 2017 r. poz.1868 z późn. zm.); zwana dalej usp,
- 2) ustawa z dnia 21 sierpnia 1997 r. o gospodarce nieruchomościami (Dz.U.2018 r. poz.121 z późn. zm.); zwana dalej ugn.

Powiatowym zasobem nieruchomości gospodaruje Zarząd Powiatu Stargardzkiego

Zgodnie z art. 4 pkt 2 ustawy o gospodarce nieruchomości przez zasób nieruchomości rozumie się *nieruchomości, które stanowią przedmiot własności powiatu i nie zostały oddane w użytkowanie wieczyste oraz nieruchomości będące przedmiotem użytkowania wieczystego powiatu*. Gospodarowanie zasobem polega w szczególności na: ewidencjonowaniu nieruchomości i ich wycenie, zabezpieczaniu nieruchomości przed uszkodzeniem lub zniszczeniem, naliczaniu należności za nieruchomości udostępnione z zasobu, zbywaniu i nabywaniu za zgodą rady powiatu nieruchomości, a także ich wydzierżawianiu, wynajmowaniu i użyczaniu, podejmowaniu czynności w postępowaniu sądowym dot. praw rzeczowych do nieruchomości i o zapłatę należności za ich korzystanie, składaniu wniosków o założenie księgi wieczystej dla nieruchomości Powiatu oraz o wpis w księdze wieczystej, sporządzaniu planów wykorzystania zasobu, przygotowywaniu opracowań geodezyjno-prawnych i projektowych, dokonywaniu podziałów nieruchomości, a także wyposażaniu ich, w miarę możliwości w urządzenia infrastruktury technicznej.

1. STAN ZASOBU NIERUCHOMOŚCI POWIATU STARGARDZKIEGO

Stan nieruchomości Powiatu Stargardzkiego oraz nieruchomości Powiatu Stargardzkiego oddanych w użytkowanie wieczyste na dzień 31.12.2017 r.:

- 1) mienie nierozdysponowane stanowiące własność: **22** działek o powierzchni **4,9393 ha**,
- 2) mienie rozdysponowane stanowiące:
 - własność w bezpośrednim zarządzaniu: ilość działek: **7** o powierzchni **2,9365 ha**,
 - przedmiot użytkowania wieczystego: ilość działek: **6** stanowiących udział w gruncie działek o pow. 0,8454 ha (udział w wysokości 830/10000 części wynosi **0,0702 ha**) została przekazana w trwały zarząd jednostce powiatowej, w związku z czym jej powierzchnia została ujęta w składnikach mienia rozdysponowanego (Centrum Kształcenia Praktycznego),
 - oddane w użytkowanie wieczyste: ilość działek: **7** o powierzchni **0,3766 ha**,
 - nieodpłatne użytkowanie SP WZOZ Stargard: ilość działek: **18** o powierzchni **4,1761 ha**,
 - trwały zarząd Zarządu Dróg Powiatowych: ilość działek: **610** o powierzchni **483,2343 ha**,
 - trwały zarząd pozostałych jednostek Powiatu: ilość działek: **87** o powierzchni **99,0741 ha**,
 - najem, bezumowne korzystanie: ilość działek: **1** o powierzchni **8,21 ha** (nieruchomość zabudowana budynkiem głównym o funkcji oświatowej, budynkiem warsztatowym, budynkiem sali gimnastycznej wraz z terenem parkowym – Izba Rzemieślnicza w Szczecinie),
 - dzierżawa: ilość działek: **1** o powierzchni **0,2113 ha** (nieruchomość zabudowana budynkiem przeznaczonym pod zakład leczenia – Samodzielny Publiczny Zespół Zakładów Opieki Zdrowotnej w Gryficach).

Łączna powierzchnia zasobu nieruchomości Powiatu Stargardzkiego wynosi **603,1582 ha**, **wyłączeniu z zasobu podlegają** nieruchomości oddane w użytkowanie wieczyste: ilość działek: **7** o powierzchni **0,3766 ha**.

Przeprowadzona na dzień 31.12.2017 r. inwentaryzacja składników majątkowych potwierdziła zgodność stanu zasobu nieruchomości ze stanem zapisów ksiąg rachunkowych Starostwa Powiatowego w Stargardzie.

Ustawą z dnia 7 września 2007 r. o ujawnieniu w księgach wieczystych prawa własności Skarbu Państwa oraz jednostek samorządu terytorialnego (Dz. U. 2012 r.poz.1460) został ustalony obowiązek zakładania ksiąg dla nieruchomości publicznych. Na przełomie lat: 2013-2016 zostały zintensyfikowane działania w celu ujawnienia praw własności nieruchomości Powiatu w księgach wieczystych. Na dzień 31.12.2017 r. zasób nieruchomości Powiatu Stargardzkiego posiada w **100%** urządzone księgi wieczyste.

Zestawienie nieruchomości Powiatu Stargardzkiego w rozbiciu na formy władania wg stanu na dzień 31.12.2017 r. przedstawia poniższa tabela wraz z załącznikami.

**Zestawienie nieruchomości Powiatu w rozbiu na formy władania
wg stanu na dzień 31.12.2017 roku**

Lp.	Forma władania	Powierzchnia w ha	Ilość działek (zabudowanych i nie zabudowanych)	Cel wykorzystania	Uwagi
1.	Nieruchomości stanowiące własność Powiatu w bezpośrednim administrowaniu	2,9365	7	1) siedziba Starostwa 2) do zagospodarowania	załącznik nr 2
2.	Nieruchomości stanowiące własność Powiatu do regulacji stanu prawnego	4,9393	22	w celu właściwego sposobu korzystania	załącznik nr 3
3.	Nieruchomości będące przedmiotem użytkowania wieczystego Powiatu	0,0702	6	w celu właściwego zagospodarowania	załącznik nr 4
4.	Nieruchomości oddane w wieczyste użytkowanie	0,3766	7	w celu właściwego zagospodarowania	załącznik nr 5
5.	Trwały zarząd:				
	1) jednostki organizacyjne Powiatu	19,5060	33	do zadań własnych jednostek	załącznik nr 6
	2) Zarząd Dróg Powiatowych	483,2343	610		załącznik nr 7
3) Zespół Szkół Nr 1 - tereny byłej kolejki	79,5681	52	załącznik nr 8		
6.	Nieodpłatne użytkowanie	4,1761	18	działalność lecznicza - SP WZOZ Stargard	załącznik nr 9
7.	Najem, bezumowne korzystanie	8,21	1	działalność gospodarcza - SP WZOZ Stargard	załącznik nr 10
8.	Dzierżawa	0,2113	1	działalność lecznicza - SP ZZOZ Gryfice	załącznik nr 10

tabela nr 1

2. ZAŁOŻENIA BUDŻETOWE NA ROK 2017 r.

DOCHODY 2017 R.			WYDATKI 2017 R.		
Nazwa zadania	Plan w złotych	Wykonanie w złotych	Nazwa zadania	Plan w złotych	Wykonanie w złotych
Gospodarowanie nieruchomościami Powiatu (opłaty: trwały zarząd użytkowanie wieczyste, najem, dzierżawa, zbycie, inne formy korzystania)	1.556.000,00	1.257.540,12	Gospodarowanie nieruchomościami Powiatu	199.630,00	178.455,51
			Obsługa i wypłata odszkodowań przez powiat	260.000,00	11.721,00
			Wydatki majątkowe związane z nieruchomościami powiatu	25.000,00	5.123,92
			Usuwanie i przechowywanie pojazdów	26.000,00	3.772,58
			Razem	510.630,00	199.073,01

tabela nr 2

3. CHARAKTERYSTYKA DOCHODÓW I WYDATKÓW

1) Dochody Powiatu z gospodarowania nieruchomościami:

Powiatowy zasób nieruchomości, którym gospodaruje Zarząd Powiatu w znacznym stopniu posiada rozdysponowany majątek służący wykonywaniu zadań własnych, przedstawiony w tabeli nr 1.

W związku z powyższym dochody bieżące stanowią ułamkową część zarówno planowanych jak i wykonanych dochodów (w roku 2017 ok. 7%), na które składają się opłaty z tytułu trwałego zarządu, użytkowania wieczystego, najmu, dzierżawy bądź innej odpłatnej formy korzystania z nieruchomości np. bezumownego korzystania z nieruchomości, służebności przesyłu. Dodatkowym dochodem mogą być wpływy z odsetek m.in. ze sprzedaży ratalnej nieruchomości, które w 2017 r. wyniosły 29.552,74 zł. Uzyskano niezaplanowane dochody związane z przejęciem z mocy prawa przez województwo zachodniopomorskie nieruchomości gruntowej, położonej w miejscowości Ińsko dla potrzeb realizacji inwestycji drogi wojewódzkiej nr 151; odszkodowanie wyniosło 18.686,99 zł.

Należy również wskazać, że jednostki organizacyjne wyposażone w prawo trwałego zarządu także w sposób odpłatny udostępniają całą lub część nieruchomości uzyskując z tego tytułu dochody.

Planując wpływy z odpłatnego zbywania nieruchomości należy wziąć pod uwagę stan nieruchomości (prawny i faktyczny), jego lokalizację, sposób zagospodarowania, aspekty ekonomiczne, demograficzne, rynek potencjalnego klienta, a także szereg okoliczności, które wpływają zarówno na popyt jak i podaż rynku nieruchomości. Niezmiennie sfera budownictwa mieszkaniowego jest jednym z kluczowych i wciąż najważniejszym segmentem rynku nieruchomości. Od roku 2014 ponownie widoczny jest wzrost zapotrzebowania na rozwój budownictwa mieszkaniowego, także na naszym rynku lokalnym. W znacznym stopniu nastąpił wzrost rynku pierwotnego – deweloperski, w mniejszym stopniu rynek wtórny nakierunkowany na określone indywidualne potrzeby klienta. W związku z tym, że nieruchomości Powiatu pełniące dotychczas określone funkcje (publiczne), często posiadające osobliwe cechy, powodują utrudnienia w znalezieniu potencjalnego nabywcy – inwestora. Zatem planowane dochody ze zbycia majątku Powiatu są pewną średnią przyjmowaną z danych transakcyjnych oraz założeniami i zdobytą praktyką w ich zbywaniu,

2) Dochody Powiatu z gospodarowania nieruchomościami Skarbu Państwa:

Powiat jako jednostka samorządu terytorialnego w ramach realizacji określonych ustawowo zadań, wykonuje zadania z zakresu administracji rządowej jako zadania zlecone. Takie unormowanie zawiera ugn wskazując, iż zasobem nieruchomości Skarbu Państwa gospodarują starostowie – art. 23 ugn, co powoduje, że Powiat od wpływów związanych z gospodarowaniem nieruchomościami Skarbu Państwa uzyskuje 25% środków z tytułu: sprzedaży, użytkowania, przekształcenia prawa użytkowania w prawo własności, opłat z tytułu użytkowania wieczystego gruntów, opłat z tytułu prawa trwałego zarządu nieruchomości, najmu i dzierżawy oraz odsetek za nieterminowe wnoszenie tych należności, ponadto 5% środków od wpływów z tytułu m.in.: odszkodowań, ustanowienia służebności gruntowych lub przesyłu, udostępniania terenów Skarbu Państwa w celach budowlanych, bezumownego korzystania z nieruchomości, sprzedaży drewna.

Planowany dochód na rok 2017 wynosił: 620.000,00 złotych

Uzyskany dochód w roku 2016 wyniósł: 572.752,99 złotych

Łączny dochód Powiatu w roku 2017 wyniósł: 1.830.293,36 złotych.

3) Wydatki Powiatu związane z gospodarowaniem nieruchomościami:

W planowaniu zadań własnych związanych z ich realizacją należy rozważyć potrzeby, zakres, celowość i zasadność ich wykonania. Z przyjętymi kryteriami zadań wiążą się środki finansowe, z których zostaną one wykonane. Wydatki te można podzielić na dwie zasadnicze grupy, w zakresie:

a) administrowania i udostępniania nieruchomości z zasobu tj. bieżące wydatki na eksploatację, odpowiednie utrzymanie, zabezpieczanie przed uszkodzeniem bądź zniszczeniem, obowiązkowymi opłatami publicznoprawnymi związanymi z ich gospodarowaniem, natomiast w zakresie udostępniania wszelkie koszty związane z ich rozdysponowaniem m.in. opracowanie koncepcji zagospodarowania, pozyskiwanie ekspertyz, m.in. w zakresie oszacowań nieruchomości, opinii dot. stanów technicznych określonych obiektów, promowanie i rozpowszechnianie ofert inwestycyjnych,

b) nabywania nieruchomości do zasobu tj. ustalaniem i wypłatą odszkodowań w trybie administracyjnym i cywilnoprawnym w ramach realizacji zadań inwestycyjnych Powiatu, przeprowadzaniem prac związanych z regulacją stanów prawnych nieruchomości m.in. prac geodezyjnych (wznowienia granic, podziały nieruchomości, okazanie granic nieruchomości), pozyskaniem odpowiedniej dokumentacji wieczysto-księgowej i geodezyjnej, ekspertyz i opinii mających na celu ocenę prawidłowości podjętych czynności i ich dalszą realizację.

4. ZOBOWIĄZANIA POWIATU

Stan zobowiązań stanowią przede wszystkim roszczenia wynikające z przejęcia przez Powiat Stargardzki z mocy prawa nieruchomości w trybie:

1) ustawy z dnia 21 sierpnia 1997 r. o gospodarce nieruchomościami (Dz. U. z 2018 r. poz. 121 z późn. zm.) – w oparciu o miejscowy plan zagospodarowania przestrzennego, w wyniku którego, na skutek podziału geodezyjnego, określone tereny zostały przeznaczone lub zajęte pod drogi powiatowe:

- a) w miejscowości Klępino, Pężino i Święte gm. Stargard – teren o powierzchni 0,2590 ha,
- b) w miejscowości Lipnik gm. Stargard i Niedźwiedź gm. Kobylanka – teren o powierzchni 0,3877 ha,
- c) w miejscowości Trąbki, Sulino gm. Marianowo - teren o powierzchni 0,2016 ha,
- d) na terenie miasta Stargard przy ul. Towarowej – teren o powierzchni 0,0006 ha,
- e) na terenie miasta Stargardu przy ul. gen. Wł. Sikorskiego – teren o powierzchni 0,0070 ha.

Tryb ustalania i wypłaty odszkodowania następuje na wniosek w drodze porozumienia. W przypadku nie zawarcia porozumienia, odszkodowanie zostaje ustalone w trybie decyzji administracyjnej. W roku 2017 nie nastąpiło ustalenie i wypłata odszkodowania,

2) ustawy z dnia 10 kwietnia 2003 r. o szczególnych zasadach przygotowania i realizacji inwestycji w zakresie dróg publicznych (Dz. U. 2017 r. poz. 1496 z późn. zm.); *zwanej specustawą*, pod realizację inwestycji w zakresie budowy i rozbudowy dróg powiatowych, w wyniku której zostały „wywłaszczone” nieruchomości pod budowę lub przebudowę dróg powiatowych, dot.:

- a) przebudowy i rozbudowy drogi powiatowej nr 1709Z Sowno-Stargard,

- b) przebudowy i rozbudowy drogi powiatowej – Zamkowa, obręb ew. nr 2 Ińsko wraz z przebudową skrzyżowania z ulicą Jana Pawła II,
- c) przebudowy i rozbudowy drogi powiatowej nr 1711Z Stargard-Witkowo i nr 1716Z Witkowo Pierwsze – Dolice granica Powiatu Stargardzkiego,
- d) przebudowy i budowy drogi powiatowej na odcinku Zieleniewo-Kunowo-Skalin-Rondo Golczewo,
- e) przebudowy i rozbudowy drogi powiatowej nr 1925Z - ulicy H. Wieniawskiego w Stargardzie,
- f) przebudowy i rozbudowy drogi powiatowej nr 1704Z – od węzła Stargard Zachód drogi krajowej Nr S10 do skrzyżowania z droga gminną w miejscowości Lipnik.

Tryb ustalania i wypłaty odszkodowania następuje z urzędu w formie decyzji administracyjnej.

Podstawą do ustalenia odszkodowania jest wycena nieruchomości sporządzona przez rzeczoznawcę majątkowego w formie operatu szacunkowego określająca wartość rynkową prawa własności, prawa użytkowania wieczystego gruntu bądź innych praw rzeczowych ustanowionych na nieruchomości utraconych (wygaszonych) na skutek wyłączenia (przejęcia z mocy prawa) na rzecz Powiatu. W związku z czym, na koniec danego roku kalendarzowego zostaje zweryfikowany wykaz nieruchomości, które podlegają takiemu oszacowaniu i wykaz podmiotów uprawnionych do uzyskania odszkodowania. W okresie do 01.01.2017 r. do 31.12.2017 r. rozpoczęto jak i kontynuowano procedury związane z postępowaniami odszkodowawczymi w zakresie spraw wymienionych w ppkt 1 lit. a, b i e oraz w ramach inwestycji opisanych w ppkt 2 lit. a, c i d.

Pierwszoplanowane działania skierowane są na wypłatę odszkodowań na rzecz osób fizycznych. W przypadku wyżej opisanych inwestycji drogowych na skutek których „wyłączono z mocy prawa” tereny znajdujące się w zasobach innych jednostek samorządu terytorialnego należy dążyć do poszukiwania rozwiązań umożliwiających współpracę i wzajemne rozliczenia co zamierzonych przedsięwzięć. Ponadto ustawodawca nowelizacją w/cyt. ustawy przewidział szczególny tryb możliwości zrzeczenia się odszkodowania w przypadku *gdy przemawia za tym interes społeczny lub gospodarczy Skarb Państwa albo jednostka samorządu terytorialnego mogą zrzec się w całości lub w części odszkodowania za nieruchomości*, w formie pisemnej pod rygorem nieważności. Oświadczenie to składa się do właściwego organu – art. 12 ust. 7 specustawy. W powyższym przypadku takie narzędzia prawne zostały wykorzystane w 2016 r. przez Prezydenta Miasta Stargard, który złożył Zarządowi Powiatu Stargardzkiego oświadczenie o zrzeczeniu się odszkodowania - dotyczyło to 10 nieruchomości w ciągu ulicy Wieniawskiego w Stargardzie w ramach realizacji inwestycji drogowej opisanej w ppkt 2 lit.

W roku 2017 r. prowadzone były negocjacje z Gminą Stargard w przedmiocie zrzeczenia się odszkodowania za nieruchomości, które zostały przejęte przez Powiat w ramach realizacji trzech inwestycji drogowych wymienionych w ppkt 2 lit. a, d i f tj. na terenie: Stargard-Sowno droga

nr 1709Z, Zieleniewo-rondo Golczewo droga nr 1711Z, Stargard Zachód–Lipnik droga nr 1704Z. Oszacowana wartość praw do nieruchomości określona została na kwotę 796.500,00 zł.

Ustalono, że warunki zrzeczenia się przez Gminę odszkodowania nastąpią, po zakończeniu realizacji odrębnych inwestycji drogowych prowadzonych przez Powiat związanych m.in. z budową chodników w miejscowości: Witkowo, Małkocin, Strachocin. Przedsięwzięcia te zostały w 100% sfinansowane ze środków Powiatu. Rozliczenia nastąpiły na koniec 31.12.2017 r.

Szczegółowa informacja wykazująca stan realizacji postępowań odszkodowawczych na dzień 31.12.2017 r. zawarta została w załączniku nr 11 do sprawozdania.

4. ZADANIA ZREALIZOWANE W 2017 R.

1) Zbycie:

Podstawowymi założeniami związanymi z uzyskaniem dochodów są dochody z obrotu nieruchomościami, w szczególności sprzedaży (tryb przetargowy i bezprzetargowy), które kształtowały się następująco:

a) zbycie nieruchomości na terenie dawnego kompleksu Zespołu Szkół Nr 5 (Szkoła Rolnicza) przy ul. Gdyńskiej w Stargardzie:

- działka gruntu zabudowana nr 66/1 o pow. 0,0897 ha (były budynek szkolny); kwota zbycia 127.664,00 złotych,

- działka gruntu niezabudowana nr 2/18 o pow. 0,0100 ha na rzecz Enea Operator, powstała nowa trafostacja na skutek nowych warunków zagospodarowania terenów m.in. tworzących kompleks budownictwa mieszkaniowego przy ul. Gdyńskiej (współpraca Powiatu z Enea Operator Sp. z o.o.); kwota zbycia 11.000,00 złotych,

b) zbycie nieruchomości na terenie dawnego kompleksu Centrum Kształcenia Praktycznego przy ul. Pierwszej Brygady 35 w Stargardzie:

- działka gruntu niezabudowana nr 109/113 o pow. 0,0137 ha, (na polepszenie warunków przyległej nieruchomości); kwota zbycia 11.300,00 złotych,

- działka gruntu zabudowana składająca się z dz.: nr 109/75 i 109/114 o pow. 0,2015 ha (były budynek internatu szkolnego); kwota zbycia 495.000,00 złotych.

W kwocie dochodów wykazanych w tabeli nr 2 ujęto również dochód wynikający ze sprzedaży ratalnej nieruchomości wraz z ustawowymi odsetkami, dot. zbytej w 2016 r. nieruchomości przy ul. Gdyńskiej; kwota raty z odsetkami 549.522,74 złotych,

2) Przekazanie w formie darowizny:

a) nieruchomość oznaczona nr działki 311 o pow. 0,3488 ha, stanowiąca dotychczas drogę powiatową - ulicę Dworską w Chociwlu z przeznaczeniem pod drogę gminną (pozbawienie kategorii drogi powiatowej i zaliczenie do kategorii drogi gminnej); przekazanie Gminie Chociwel,

b) nieruchomość oznaczona nr działki 99 o pow. 0,4887 ha, stanowiąca dotychczas drogę powiatową - ulicę Towarową w Stargardzie z przeznaczeniem pod drogę gminną (pozbawienie

kategorii drogi powiatowej i zaliczenie do kategorii drogi gminnej); przekazanie Gminie—Miasto Stargard,

c) nieruchomość oznaczona nr działek: nr 624/1 i nr 624/3 o łącznej pow. 0,7175 ha, stanowiącą dotychczas drogę powiatową - ulicę B. Limanowskiego w Stargardzie z przeznaczeniem pod drogę gminną (pozbawienie kategorii drogi powiatowej i zaliczenie do kategorii drogi gminnej); przekazanie Gminie – Miasto Stargard,

d) nieruchomość oznaczona nr działki 171/2 o pow. 0,2296 ha, stanowiąca dotychczas część pasa zieleni (niezagospodarowany) pod byłej kolejce wąskotorowej relacji Stargard-Ińsko, położony w Ińsku z przeznaczeniem pod poszerzenie ulicy Kolejowej w Ińsku; przekazanie Gminie Ińsko.

3) Otrzymane w formie darowizny:

a) nieruchomość oznaczona nr działki 420/1 o pow. 0,5521 ha, stanowiąca część fragmentu drogi powiatowej – ul. Brzozowej w Stargardzie, nabycie prawa użytkowania wieczystego od PKP S.A. z siedzibą w Warszawie, celem regulacji stanu prawnego nieruchomości drogowej, przekazana w trwały zarząd Zarządowi Dróg Powiatowych w Stargardzie,

b) nieruchomość oznaczona nr działki 227/1 o pow. 0,0104 ha, stanowiąca część składową drogi powiatowej ul. Jana Pawła II w Dobrzanach, nabycie praw użytkowania wieczystego od Gminy Dobrzany w celu realizacji inwestycji związanej z przebudową drogi powiatowej nr 1740Z m.in. ulicy Jana Pawła II w Dobrzanach, przekazana w trwały zarząd Zarządowi Dróg Powiatowych w Stargardzie,

c) nieruchomość oznaczona nr działek: nr 263/13 o pow. 0,1121 ha i nr 273/22 o pow. 0,0674 ha, położona w Krępcewie gm. Dolice, nabycie praw własności od Skarbu Państwa - Krajowego Ośrodka Wsparcia Rolnictwa O/w Szczecinie z przeznaczeniem pod realizację inwestycji związanej z przebudową drogi nr 1711Z z drogą nr 1716Z, budowa chodnika w miejscowości Krępcewo. przekazana w trwały zarząd Zarządowi Dróg Powiatowych w Stargardzie,

4) Przejęcie nieruchomości w bezpośrednie administrowanie:

a) nieruchomość zabudowana oznaczona nr działki 506/24 o pow. 0,1264 ha, położona przy ul. S. Staszica w Stargardzie. Przejęcie nastąpiło na podstawie zrzeczenia się prawa użytkowania przez Samodzielny Publiczny Wielospecjalistyczny Zakład Opieki Zdrowotnej w Stargardzie. Nieruchomość została przeznaczona do obrotu – zbycia, procedura uruchomiona w 2017 r,

5) Przekazanie nieruchomości do korzystania:

a) nieruchomość zabudowana oznaczona nr działki 35/2 o pow. 8,21 ha, położona w Kamiennym Moście gm. Chociwel, stanowiąca w części zespół parkowo-pałacowy, wykorzystana dotychczas na cele oświatowe - przekazana do korzystania (najem) Izbie Rzemieślniczej w Szczecinie w celu realizacji zadań publicznych związanych z prowadzeniem placówki oświatowej.

6) Regulacja stanów prawnych nieruchomości:

a) nabycie z mocy prawa w drodze decyzji administracyjnej na podstawie art. 60 z dnia 13 października 1998 r. Przepisy wprowadzające ustawy reformujące administrację publiczną (Dz. U. Nr 133, poz. 872 z późn. zm.):

- **droga nr 1780Z** droga publiczna zaliczona do kategorii drogi powiatowej o przebiegu Skrzany – Dobropole, w skład której wchodzi nieruchomości oznaczone nr działek: nr 18/1 o pow. 0,2144 ha, położona obręb ewidencyjnym Skrzany, nr 119 o pow. 2,57 ha, nr 101 o pow. 0,21 ha i nr 142 o pow. 0,35 ha, położone w obrębie ewidencyjnym Dobropole gm. Dolice (układ uzupełniający),

- **droga nr 1712Z** droga publiczna zaliczona do kategorii drogi powiatowej o przebiegu Skalin – Wierzchłąd – Koszewko - Koszewo, w skład, której wchodzi nieruchomości oznaczone nr działek: nr 307 o pow. 0,87 ha wraz z budowlą drogową – przepust, nr 353 o pow. 0,53 ha, położone w obrębie ewidencyjnym Skalin, nr 4 o pow. 1,53 ha, położona w obrębie ewidencyjnym Wierzchłąd, nr 3 o pow. 2,60 ha wraz z budowlą drogową – przepust, nr 10 o pow. 2,09 ha, położone w obrębie ewidencyjnym Koszewko, nr 3 o pow. 2,78 ha, położona w obrębie ewidencyjnym Koszewo gm. Stargard (układ uzupełniający),

- **droga nr 4347Z** droga publiczna zaliczona do kategorii drogi powiatowej o przebiegu – Ziemomyśl A, w skład, której wchodzi m.in. nieruchomość oznaczona nr działki 303 o pow. 4,00 ha, położona w obrębie ewidencyjnym Storkowo gm. Ińsko (układ uzupełniający).

Nabycie nieruchomości następuje w trybie wydania przez Wojewodę Zachodniopomorskiego decyzji deklaratoryjnej, na podstawie zebrania kompletu dokumentacji ściśle określonej w rozporządzeniu wykonawczym do w/cyt. ustawy (rozporządzeniu Rady Ministrów z dnia 2 lutego 1999r. w sprawie trybu przekazywania mienia przez Skarb Państwa powiatom i miastom na prawach powiatu oraz określenia kategorii mienia wyłączonego z przekazywania (Dz. U. Nr 13, poz. 114). Dokumentacja sformalizowana,

b) przekazanie nieruchomości drogowych na skutek zmiany statusu dróg (kategorii):

- pozbawienie 28 ulic na terenie miasta Stargardu statusu kategorii drogi powiatowej i zaliczenie do kategorii drogi gminnej, w wyniku czego z dniem 01.01.2018 r. zarządcą niżej wymienionych dróg stała Gmina-Miasto Stargard:

- dz. nr 435 o pow. 0,6566 ha obręb 10 miasta Stargard, ul. Księcia Barnima I - nr drogi 1833Z,

- dz. nr 811 o pow. 0,1667 ha obręb 5 miasta Stargard ul. Bułgarska - nr drogi 1836Z,

- dz. nr 104 o pow. 1,7470 ha i dz. nr 122 o pow. 0,0460, obręb 5 miasta Stargard ul. Ceglana - nr drogi 1837Z,

- dz. nr 444 o pow. 0,8185 ha i 179 o pow. 0,1104 ha, obręb 5 miasta Stargard ul. F. Chopina - nr drogi 1838Z,
- dz. nr 223/1 o pow. 0,2456 ha i dz. nr 781 o pow. 0,1755 ha, obręb 5 miasta Stargard ul. Czeska nr drogi 1839Z,
- dz. nr 105/2 o pow. 0,6905 ha , obręb 10 miasta Stargard ul. Dworcowa - nr drogi 1842Z,
- dz. nr 832 o pow. 0,5180 ha, obręb 5 miasta Stargard, ul. Jugosłowiańska - nr drogi 1848Z,
- dz. nr 40 o pow. 0,1269 ha , obręb 10 miasta Stargard ul. Kaszubska - nr drogi 1850Z,
- dz. nr 443 o pow. 0,0732 ha , obręb 6 miasta Stargard ul. B. Limanowskiego (od skrzyżowania z ul. Wojska Polskiego do skrzyżowania z ul. J. Piłsudskiego) - nr drogi 1868Z,
- 881 o pow. 0,2391 ha, obręb 5 miasta Stargard ul. Łużycka (od skrzyżowania z ul. Szczecińską do skrzyżowania z ul. Jugosłowiańska) - nr drogi 1870Z,
- dz. nr 449 o pow. 0,0873 ha, obręb 6 i dz. nr 163/6 o pow. 0,4485 ha obręb 10 miasta Stargard ul. A. Mickiewicza - nr drogi 1873Z,
- dz. nr 456 o pow. 0,3444 ha obręb 5 miasta Stargard ul. S. Moniuszki - nr drogi 1876Z,
- dz. nr 680 o pow. 0,3641 ha , obręb 5 miasta Stargard ul. F. Nowowiejskiego - nr drogi 1879Z,
- dz. nr 16 o pow. 0,1954 ha, obręb 10 miasta Stargard ul. Obr. Westerplatte - nr drogi 1880Z,
- dz. nr 602 o pow. 0,5646 ha, obręb 5 miasta Stargard ul. I. Paderewskiego - nr drogi 1886Z,
- dz. nr 36 o pow. 0,4030 ha, obręb 10 miasta Stargard ul. Partyzantów - nr drogi 1887Z,
- dz. nr 459/8 o pow. 1,3276 ha, obręb 6 miasta Stargard ul. J. Piłsudskiego - nr drogi 1830Z,
- dz. nr 130/6 o pow. 0,6168 ha, obręb 10 miasta Stargard ul. M. Reja - nr drogi 1898Z,
- dz. nr 935 o pow. 0,1388 ha, obręb 5 miasta Stargard ul. Serbska – nr drogi 1904Z,
- dz. nr 136/8 o pow. 0,4225 ha i dz. nr 118 o pow. 0,2995 ha, obręb 10 miasta Stargard ul. J. Słowackiego - nr drogi 1909Z,
- dz. nr 215 o pow. 0,3477 ha i dz. nr 544 o pow. 0,4469 ha, obręb 5 miasta Stargard ul. K. Szymanowskiego - nr drogi 1915Z,
- dz. nr 445/4 o pow. 0,0713 ha, obręb 6 miasta Stargard ul. Śródkowa - nr drogi 1917Z,
- dz. nr 682 o pow. 0,2538 ha i dz. nr 933 o pow. 0,2499 ha, obręb 5 miasta Stargard ul. Wielkopolska - nr drogi 1923Z,
- dz. nr 439/2 o pow. 1,4055 ha, obręb 6 miasta Stargard ul. Wojska Polskiego - nr drogi 1926Z,
- dz. nr 201 o pow. 0,9594 ha, obręb 10 miasta Stargard ul. Kard. Stefana Wyszyńskiego - nr drogi 1927Z,
- dz. nr 466 o pow. 0,3405 ha, obręb 11 miasta Stargard ul. Śląska – nr drogi 1916Z,
- dz. nr 88/3 o pow. 0,0175 ha), dz. nr 88/4 o pow.0,0620 ha, dz. nr 175 o pow. 0,2027 ha, dz. nr 1002/2 o pow. 0,9037 ha, dz. nr 681/1 o pow. 0,0009 ha, dz. nr 733/1 o pow. 0,0010 ha, dz. nr 276/5 o pow. 0,0274 ha, dz. nr 236 o pow. 0,0940 ha, dz. nr 566/1 o pow. 0,0062 ha, dz. nr 194 o pow. 0,0018 ha, dz. nr 184 o pow. 0,1612 ha, dz. nr 178 o pow. 0,0063 ha,

dz. nr 173/8 o pow. 0,0114 ha, dz. nr 176 o pow. 0,0063 ha, dz. nr 174 o pow. 0,0315 ha, dz. nr 1188/1 o pow. 0,0052 ha, dz. nr 1192/1 o pow. 0,0206 ha, dz. nr 89/2 o pow. 0,0268 ha, dz. nr 73/3 o pow. 0,0260 ha, dz. nr 1193/1 o pow. 0,0583 ha, obręb 5 miasta Stargard, ul. H. Wieniawskiego, - nr drogi 1925Z.

Procedura zmiany praw własnościowych zostanie wszczęta w 2018 r.

7) Realizacja postępowań odszkodowawczych w wyniku realizacji inwestycji celu publicznego prowadzonych na drogach powiatowych:

a) sporządzono wykaz i zweryfikowano podmioty uprawnione do uzyskania odszkodowania przedstawiony w załączniku nr 11 do sprawozdania,

b) wydano 8 decyzji administracyjnych ustalających wysokość odszkodowania za utratę praw do nieruchomości:

- na skutek przebudowy i rozbudowy drogi powiatowej nr 1709Z Sowno-Stargard – etap Am za działki gruntu oznaczone nr:

- nr 158/1 o pow. 0,0024 ha, położona w Sownie gm. Stargard - 2 decyzje; łączna kwota odszkodowania 2.203,00 złotych,

- nr 138/1 o pow. 0,0068 ha, położona Sownie gm. Stargard – 5 decyzji; łączna kwota odszkodowania 3.186,00 złotych,

- nr 53/5 o pow. 0,0103 ha, położona w Sowno gm. Stargard – 1 decyzja; łączna kwota odszkodowania 4.094,00 złotych, odszkodowania zostały ustalone i wypłacone na rzecz osób fizycznych,

c) sporządzono niezbędne wyceny nieruchomości do kontynuacji postępowań odszkodowawczych w stosunku do 6 nieruchomości,

8) Podziały nieruchomości:

a) nieruchomość gruntowa oznaczona nr działki 6 o pow. 2,1836 ha, położona Ziemomyśl A gm. Dolice, podział na działki: nr 6/1 o pow. 0,4038 ha i nr 6/2 o pow. 1,7798 ha, w celu regulacji przebiegu drogi powiatowej nr 1785Z,

b) nieruchomość gruntowa oznaczona nr działki 13 o pow. 3,8217 ha, położona Ulikowo gm. Stargard, podział na działki: nr 13/1 o pow. 1,0990 ha i nr 13/2 o pow. 2,7227 ha, w celu regulacji przebiegu drogi powiatowej nr 1726Z,

c) nieruchomość gruntowa oznaczona nr działki 107 o pow. 2,3115 ha, położona Krzemień gm. Dobrzany, podział działki: nr 107/1 o pow. 0,2468 ha i 107/2 o pow. 2,0647 ha, w celu regulacji przebiegu drogi powiatowej nr 1748Z,

d) w ramach zadania inwestycyjnego prowadzonego przez województwo zachodniopomorskie (Zarząd Dróg Wojewódzkich) stosownie do umowy partnerskiej zawartej w dniu 08.12.2016 r. pomiędzy województwem zachodniopomorskim oraz 11 partnerami umowy (gminy, powiaty),

w tym powiatem stargardzkim, dotyczącej wzajemnych praw i obowiązków stron umowy w ramach Regionalnego Programu Operacyjnego Województwa Zachodniopomorskiego na lata 2014-2020, projektu „Budowa sieci tras rowerowych Pomorza Zachodniego – Trasa Pojezierna”, w celu pozyskania terenów pod budowę ścieżki rowerowej na terenie powiatu stargardzkiego przygotowano dokumentację w przedmiocie podziału 35 działek, położonych na terenie Storkowa gm. Ińsko – realizacja budowy odcinka ścieżki przy drodze powiatowej nr 4347Z (gr. powiatu Storkowo skrzyżowanie z drogą wojewódzka nr 151). Wydzielone tereny pod ścieżkę rowerową zostaną przejęte do zasobu Powiatu w ramach „specustawy”, tj. ustawy o szczególnych zasadach realizacji inwestycji w zakresie dróg publicznych. Długość odcinka ścieżki 2,8 km,

e) podział nieruchomości oznaczonej nr działki 109/16 o pow. 0,8454 ha, położonej przy ul. Pierwszej Brygady w Stargardzie na 6 odrębnych działek, celem uregulowania stanu władania nieruchomości dla potrzeb placówki oświatowej – Centrum Kształcenia Praktycznego w Stargardzie, celem zniesienia współużytkowania wieczystego gruntu działki i współwłasności budynku.

9) Inne:

a) sporządzenie Planu wykorzystania zasobu nieruchomości Powiatu Stargardzkiego na lata 2016-2018, zgodnie z którym realizowane były zadania w 2017 r.,

b) sporządzenie sprawozdania Zarządu Powiatu Stargardzkiego z gospodarowania nieruchomościami zasobu Powiatu Stargardzkiego za rok 2017.

10) Regulacje zapisów w księgach wieczystych:

a) dokonano regulacji zapisów w księgach, w celu ujawnienia lub zmiany praw rzeczowych w stosunku do nieruchomości Powiatu Stargardzkiego – ilość uczestników, których wpisy uległy zmianie wynosiła 300, ilość ksiąg wieczystych, w których zmian dokonano 55.

Regulacja ta polega na wprowadzaniu wszelkich zmian w księgach wieczystych związanych z obrotem nieruchomości, wywłaszczaniem i ograniczaniem praw do nieruchomości, ustalaniem zgodności treści księgi wieczystej z jej rzeczywistym stanem, ponadto regulowaniem zapisów niezgodnych ze stanem prawnym i inne.

5. ZADANIA ROZPOCZĘTE W 2017 R. DO DALSZEJ REALIZACJI

1) Zbycie:

a) nieruchomość zabudowana oznaczona nr działek: nr 506/13 o pow. 0,1264 ha i nr 506/14 o pow. (zabudowana budynkiem byłego Domu Dziecka Nr 2 w Stargardzie), położona przy ul. S. Staszica 27 w Stargardzie,

b) nieruchomość zabudowana oznaczona nr działek: 506/16 o pow. 0,0674 ha i nr 506/24 o pow. 0,1264 ha (zabudowana budynkiem byłego Hotelu Matek), położona przy ul. S. Staszica w Stargardzie,

c) nieruchomość zabudowana oznaczona nr działki 2/21 o pow. 0,6248 ha (zabudowana budynkami magazynowymi, byłą kotłownią szkolną oraz byłą trafostacją po Zespole Szkół Nr 5), położona przy ul. Gdyńskiej w Stargardzie,

d) części terenów z wydzielonej nieruchomości gruntowej oznaczonej dotychczas jako działka nr 234/25 o pow. 6,4384 ha, przy ul. Wiejskiej w Dolicach z przeznaczeniem na ogródki przydomowe, wydzielono 6 odrębnych działek geodezyjnych o nr: nr 234/26 o pow. 0,0066 ha, nr 234/27 o pow. 0,0080 ha, nr 234/28 o pow. 0,0067 ha, nr 234/29 o pow. 0,0108 ha, nr 234/30 o pow. 0,0077 ha, nr 234/31 o pow. 0,0094 ha, nr 234/32 o pow. 0,0142 ha.

2) Darowizna:

a) nieruchomości drogowe oznaczone nr działek: nr 153 o pow. 0,0436 ha, stanowiąca ulicę Piekarską, nr 38 o pow. 0,0856 i nr 167 o pow. 0,1131 ha, stanowiąca ulicę M. Reja i nr 232 o pow. 0,4457 ha, stanowiąca ulicę Studnicką, położone w Ińsku; przekazanie na rzecz zarządcy Gminy Ińsko,

b) nieruchomości drogowe oznaczone nr działek: 40/2 o pow. 0,4210 ha, położona w Motańcu, nr 43/1 o pow. 0,3163 ha i nr 43/3 o pow. 0,7992 ha, położone w Zieleniewie stanowiące ulicę ks. J. Popiełuszki, nr 58 o pow. 1,5531 ha, położona w Zieleniewie stanowiąca ulicę Długą, przekazanie na rzecz zarządcy Gminy Kobylanka,

c) nieruchomości drogowe oznaczone nr działek: nr 147/2 o pow. 0,2282 ha, położona w Kobylance i nr 40/1 o pow. 0,2721 ha, położona w Motańcu gm. Kobylanka; przekazanie na rzecz zarządcy SP – Generalnej Dyrekcji Dróg Krajowych i Autostrad,

d) nieruchomość drogowa oznaczona nr działki 2/5 o pow. 0,0184 ha, stanowiąca część ulicy S. Czarnieckiego w Stargardzie; przekazanie na rzecz zarządcy Gminy – Miasto Stargard,

e) nieruchomości drogowe oznaczone nr działek: nr 96/17 o pow. 0,1947 ha, nr 96/19 o pow. 0,0134 ha, nr 96/20 o pow. 0,0356 ha, stanowiące część składową ulicy T, Kościuszki w Stargardzie; przekazanie na rzecz zarządcy Gminy- Miasto Stargard (obecnego użytkownika wieczystego tych gruntów),

3) Regulacje dróg:

a) z mocy prawa:

- **droga nr 1727Z** droga publiczna zaliczona do kategorii drogi powiatowej o przebiegu Strachocin-Tychowo, w skład której wchodzi nieruchomości oznaczone nr działki: nr 227, nr 75/2, nr 158 i nr 159, położone w obrębie ewidencyjnym Strachocin, nr 2, nr 3/3, nr 9, nr 11, nr 15 i nr 38, położone w obrębie ewidencyjnym Sułkowo, nr 11 i nr 126, położone w obrębie ewidencyjnym Tychowo, gm. Stargard,

- **droga nr 1748Z** droga publiczna zaliczona do kategorii drogi powiatowej o przebiegu Dobrzany – Kamień - Bytowo, w skład której wchodzi nieruchomości oznaczone nr działek: nr 52,

położona w obrębie ewidencyjnym Bytowo, nr 246, nr 107(w trakcie podział) i nr 203/1, położone obrębie ewidencyjnym Krzemień, nr 21/1, położona w obrębie ewidencyjnym Granica, nr 558/3, nr 551/3, nr 552/3 i nr 553/3, położone w obrębie ewidencyjnym Dolice, nr 456, położona w obrębie ewidencyjnym Kozy, gm. Dobrzany, nr 180, nr 83, nr 227 (podział), położone obrębie ewidencyjnym 1 i 2 miasta Dobrzany,

- **droga 1785Z** - droga publiczna zaliczona do kategorii drogi powiatowej o przebiegu Sądów – granica powiatu (Bonin) Kamień - Bytowo, w skład której wchodzi nieruchomości oznaczone nr działek: nr 14, nr 6 (w trakcie podziału) i nr 4 położone w obrębie ewidencyjnym Ziemomyśl A, nr 163/1, nr 163/3 i nr 164, położone w obrębie ewidencyjnym Sądów gm. Dolice,

- **droga 1786Z** - droga publiczna zaliczona do kategorii drogi powiatowej od drogi nr 1716Z (Brzezina) - Płoszkowo przebiegu Sądów, w skład której wchodzi nieruchomości oznaczone nr działek: nr 173/1 i nr 173/3, położone w obrębie ewidencyjnym Sądów, nr 5, nr 9, nr 27, nr 13, nr 14 (regulacja przebiegu drogi), położone w obrębie ewidencyjnym Płoszkowo, nr 2, położona w obrębie ewidencyjnym Brzezina, gm. Dolice.

b) w drodze umów cywilnoprawnych:

- nieruchomość niezabudowana oznaczona nr działki 199/6 o pow. 0,0044 ha, położona w Czarnkowie gm. Marianowo; nabycie od osób fizycznych w celu regulacji pasa drogowego drogi powiatowej nr 1729 Dalewo-Marianowo,

- nieruchomość niezabudowana oznaczona nr działki 130 o pow. 0,0351 ha, położona w obrębie nr 3 miasta Dobrzany, stanowiąca część chodnika ulicy gen. K. Świerczewskiego; nabycie od osób fizycznych, w celu regulacji stanu prawnego drogi nr 1740Z,

- nieruchomość niezabudowana oznaczona nr działki 124/1 o pow. 0,16 ha, położona w Kępnie gm. Dobrzany; nabycie od osób fizycznych, w celu regulacji stanu prawnego drogi nr 1734Z,

- nieruchomość niezabudowana oznaczona nr działki 52/1 o pow. 0,1077 ha, położona w Warszynie gm. Dolice; nabycie od osób fizycznych, w celu regulacji stanu prawnego drogi nr 1781Z,

- nieruchomość niezabudowana oznaczona nr działki 159/3 o pow.0,0455 ha, położona w Kłépinie gm. Stargard; nabycie od osób fizycznych w celu regulacji stanu prawnego drogi nr 1700Z,

- nieruchomość niezabudowana oznaczona nr działki 65/2 o pow.0,0891 ha, położona w Słodkówku gm. Suchań; nabycie od osób fizycznych w celu regulacji stanu prawnego drogi 1734Z,

- nieruchomość niezabudowana oznaczona nr działki 325 o pow.0,4579 ha, położona w obrębie nr 1 miasta Stargard stanowiąca część składowa ulicy J. Kasprowicza; nabycie od wspólnoty mieszkaniowej przy ul. J .Kasprowicza, w celu regulacji stanu prawnego tej drogi,

- nieruchomości niezabudowane oznaczone nr działek: nr 232/1 o pow. 0,09331 ha, położona w Sownie gm. Stargard, nr 20/21 o pow. 0,5640 ha, położona w obrębie Chlebowo, nr 28 o pow. 1,17 ha, położona w Storkówku gm. Stara Dąbrowa i nr 281 o pow. 2,83 ha, położona w Ściennym gm. Ińsko; nabycie od SP – Krajowego Ośrodka Wsparcia Rolnictwa – w regulacji przebiegu dróg powiatowych,

4) Podziały:

a) wydzielenie części nieruchomości działki oznaczonej nr 437/2 o pow. 1,5310 ha, położonej przy ul. Skarbowej w Stargardzie, przekazanie Gminie-Miasto Stargard w celu polepszenia warunków zagospodarowania ulicy Skarbowej stanowiącej drogę gminną,

b) wydzielenie części nieruchomości z działki oznaczonej nr 25 o pow. 1,06 ha i z dz. nr 41 o pow.3,61 ha, położonych w Mosinie gm. Dobrzany, w celu regulacji pasa drogi powiatowej nr 1734Z (wznowienie granic w 2017 r.),

c) wydzielenie części nieruchomości z działki oznaczonej nr 35/2 o pow. 8,21 położonej w Kamiennym Moście gm. Chociwel, w celu przeznaczenia części terenu do obrotu rynkowego,

d) wydzielenie części nieruchomości z działki oznaczonej nr 1472 o pow. 2,0116 ha, położonej w Dolicach na terenie Domu Pomocy Społecznej w Dolicach, w celu zbycia części terenu Gminie Dolice,

5) Inne:

a) przeprowadzono aktualizację opłat z tytułu użytkowania wieczystego gruntów Powiatu Stargardzkiego dla nieruchomości oznaczonej nr działki 2/2 o pow. 0,0623 ha, położona w obrębie nr 7 miasta Stargard przy ul. Gdyńskiej, zmiana opłaty dla osób fizycznych,

b) wszczęto aktualizację opłat z tytułu użytkowania wieczystego gruntów Powiatu Stargardzkiego dla 2 nieruchomości oznaczonych nr działek: nr 479 o pow.0,0067 ha i nr 445 o pow. 0,0492 ha, położone w obrębie nr 10 miasta Stargard przy ul. S. Czarnieckiego, zmiana opłaty dla Polskiej Spółki Gazownictwa Sp. z o.o. z siedzibą w Warszawie.

6. REALIZACJA PLANU WYKORZYSTANIA ZASOBU POWIATU STARGARDZKIEGO NA LATA 2016-2018

Zarząd Powiatu realizując politykę właściwego gospodarowania nieruchomościami Powiatu sporządza trzyletni plan wykorzystania zasobu nieruchomości Powiatu Stargardzkiego. Obecnie funkcjonuje plan na lata 2016-2018.

Jego założeniem jest przedstawienie i realizacja zadań, które są przewidywane do wykonania kierując się potrzebami w zakresie wykonywania zadań własnych, uwarunkowaniami

ekonomicznymi rynku nieruchomości, który kształtuje jego koniunkturę, ład przestrzenny na danym terenie, oraz w oparciu o obowiązujące przepisy prawne określające właściwe kompetencje w zakresie gospodarowania nieruchomościami samorządowymi. Wszystkie zadania są realizowane w oparciu o politykę finansową budżetu Powiatu.

Wyznaczone w planie na rok 2017 zostały w znacznej mierze zrealizowane do których należą:

- 1) realizacja planu dochodów (realizacja procesu sprzedaży),
- 2) zachowanie poziomu wydatkowania środków budżetowych w zakresie realizacji zadań związanych z całokształtem spraw dot. administrowania, udostępniania i nabywania nieruchomości,
- 3) regulacja stanów prawnych dróg powiatowych w procesie nabycia z mocy prawa oraz na podstawie umów cywilnoprawnych,
- 4) regulacja stanów prawnych dróg powiatowych w zakresie odpowiedniego i właściwego zarządzania drogami publicznymi przez właściwe podmioty (gminy, powiatu, województwo, Skarb Państwa),
- 5) realizacja postępowań odszkodowawczych w wyniku przejęcia nieruchomości w związku z realizacją inwestycji w zakresie dróg powiatowych,
- 6) prowadzenie ewidencji zasobu nieruchomości Powiatu,
- 7) utrzymanie, administrowanie i zabezpieczanie nieruchomości Powiatu
- 8) zweryfikowano potrzeby w zakresie regulacji stanów prawnych,
- 9) bieżący nadzór nad prawidłowym ewidencjonowaniem nieruchomości Powiatu i ich zgodności z ewidencją księgową majątku Powiatu,
- 10) realizacja procesu urządzania ksiąg wieczystych i bieżący nadzór nad prawidłowością zapisów w księgach,
- 11) promowanie Powiatu w zakresie pozyskania potencjalnych inwestorów dla rozwoju Powiatu.

7. ZASADY I REGULACJE DOTYCZĄCE GOSPODAROWANIA NIERUCHOMOŚCIAMI POWIATU

Zasady gospodarowania nieruchomościami powiatowymi oparte są o regulacje ustawowe oraz przyjęte przez Radę Powiatu Stargardzkiego i Zarząd Powiatu Stargardzkiego zasady gospodarowania. Do podstawowych dokumentów ustanowionych przez samorząd powiatowy w tym zakresie należy zaliczyć:

- 1) uchwała nr XXIV/237/2004 Rady Powiatu w Stargardzie Szczecińskim z dnia 24 listopada 2004r. w sprawie ustalenia zasad nabycia, zbycia i obciążania nieruchomości oraz ich wdzierżawiania, wynajmowania i oddawania w użytkowanie na okres dłuższy niż trzy lata,

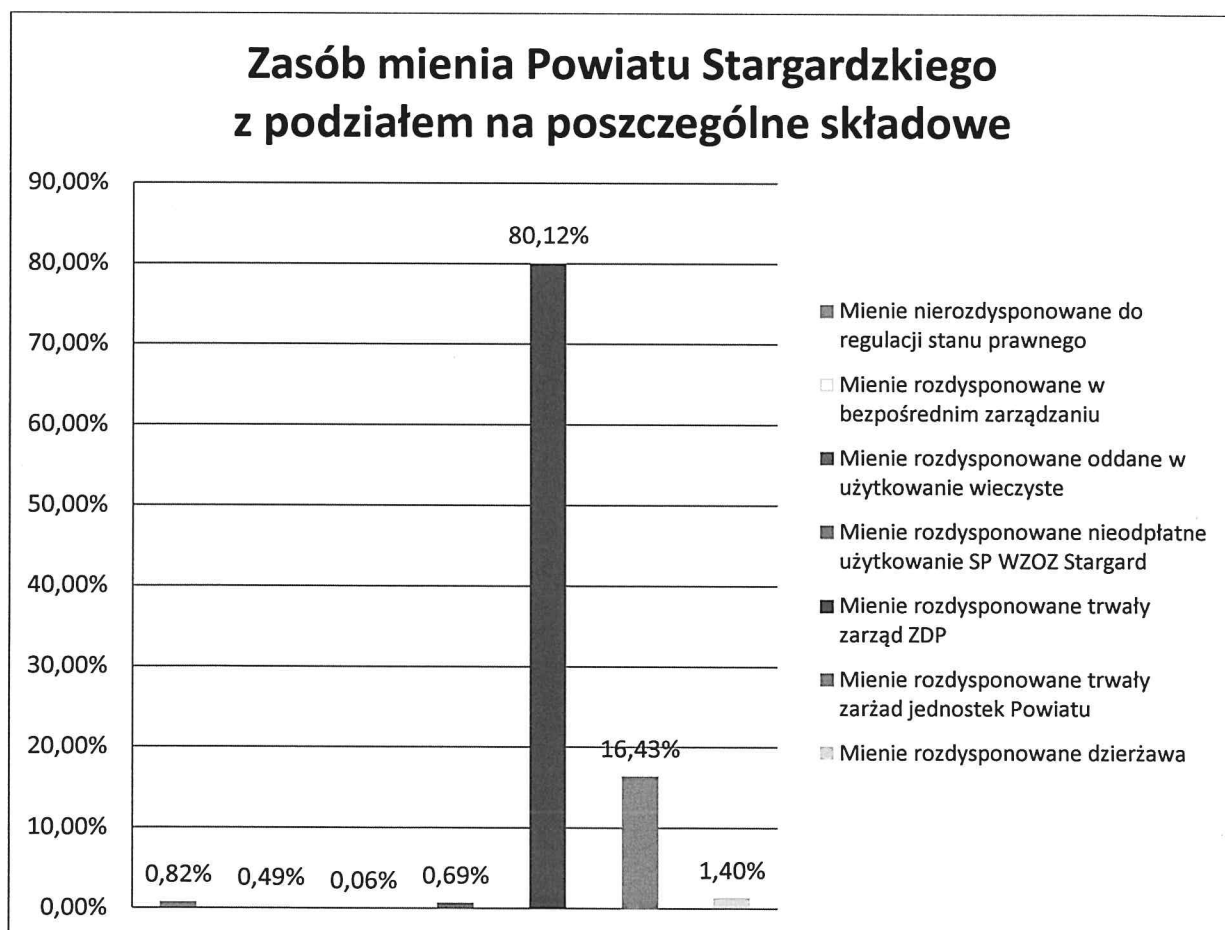
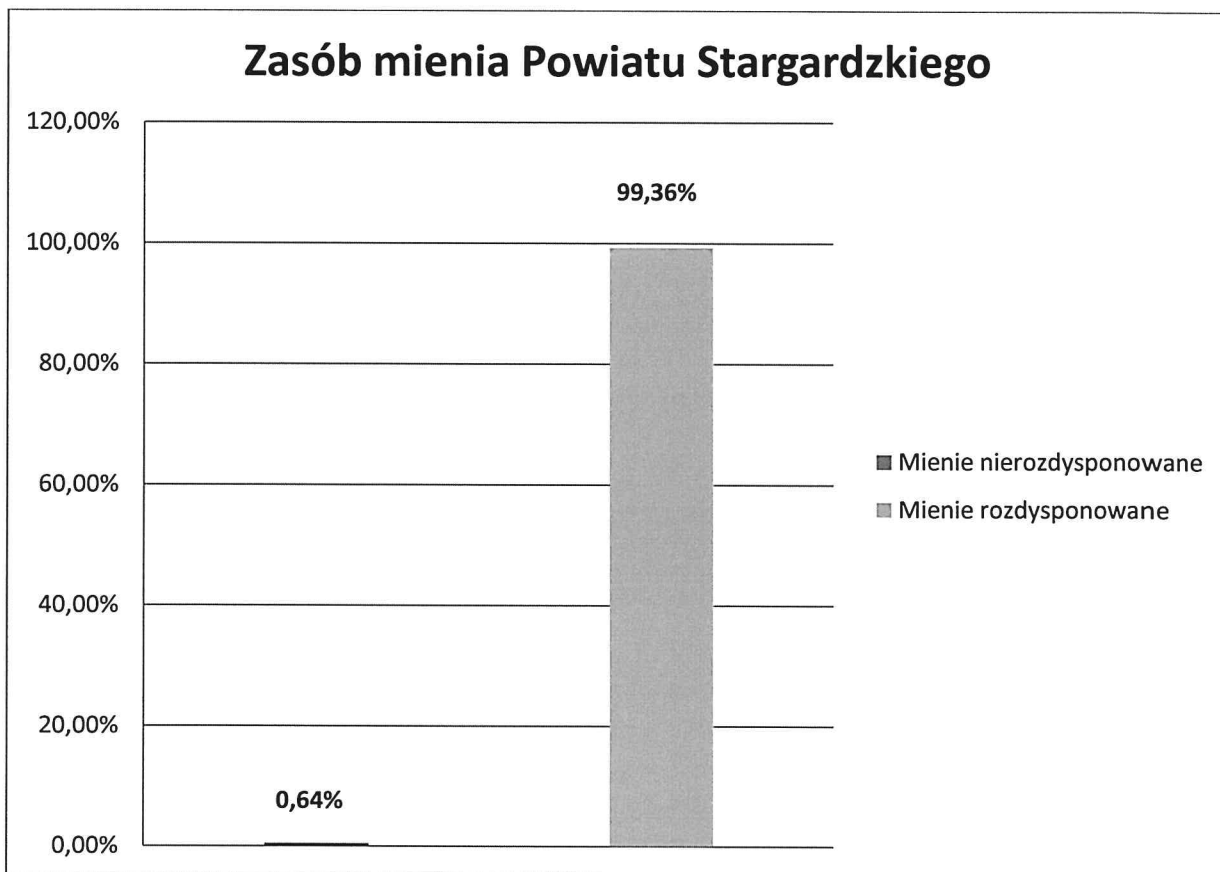
zmienionej uchwałą nr XXXVI/421/09 Rady Powiatu w Stargardzie Szczecińskim z dnia 18 czerwca 2009 r.,

- 2) uchwałą nr 79/10 Zarządu Powiatu w Stargardzie Szczecińskim z dnia 30 grudnia 2010 r. w sprawie określenia wysokości stawek czynszu dzierżawnego,
- 3) uchwałą nr 1769/12 Zarządu Powiatu w Stargardzie Szczecińskim z dnia 27 grudnia 2012 r., zmieniona uchwałą nr 1850/13 Zarządu Powiatu w Stargardzie Szczecińskim z dnia 14 lutego 2013 r., uchwałą nr 432/15 Zarządu Powiatu Stargardzkiego z dnia 28 sierpnia 2015 r. oraz uchwałą nr 484/15 Zarządu Powiatu Stargardzkiego z dnia 30 września 2015 r. w sprawie ustalenia stawek czynszu najmu/dzierżawy dla nieruchomości pozostających w trwałym zarządzie jednostek organizacyjnych powiatu,
- 4) uchwałą nr 2126/13 Zarządu Powiatu Stargardzkiego z dnia 13 czerwca 2013 r. w sprawie wysokości stawek opłat za zajęcie nieruchomości.

8. PLANY W ZAKRESIE USPRAWNIENIA REALIZACJI ZADAŃ

Szczególną potrzebą realizacji wyżej opisanych zadań jest prawidłowe prowadzenie ewidencji zasobu nieruchomości Powiatu Stargardzkiego w oparciu o bazę informatyczną i nowy zakres programowy. Prowadzenie takiej bazy wynika z obowiązku prowadzenia ewidencji nieruchomości – art. 23 ust. 1 pkt 1 i 1c w zw. z art. 25b ustawy z dnia 21 sierpnia 1997 r. o gospodarce nieruchomościami (Dz. U. z 2018 r. poz. 121 z późn. zm.). Baza ta ma na celu zobrazowanie aktualnych danych o nieruchomościach Powiatu, jak również wszelkich zmian zachodzących w procesie ich gospodarowania przez zmianę statusu władania, przeznaczenia w planie zagospodarowania przestrzennego, form udostępniania, ujęcie wartościowo-finansowe, informujące o opłatach z tytułu użytkowania wieczystego oraz opłatach za trwały zarząd oraz wszelkich roszczeń, obciążeń czy toczących się postępowaniach sądowych. Baza umożliwi bieżące monitorowanie zasobu, pełniąc jednocześnie funkcję informacyjną o poszczególnych nieruchomościach (np. umożliwiając wygenerowanie nieruchomości do wydzierżawienia lub sprzedaży lub o określonym statusie władania daną nieruchomością).


Członek Zarządu
Ireneusz Rogowski



Nieruchomości Powiatu w bezpośrednim zarządzaniu

Lp.	Gmina	Obręb	Nr działki	Pow. działki w ha	Uwagi
1.	Miasto Stargard	10	437/1	0,1662	siedziba Starostwa
2.	Miasto Stargard	11	502/1	0,0089	droga dojazdowa wewnętrzna m.in. do nieruchomości SPWZOZ przy ul. Staszica - udział 1/2 części w pow. 0,0177 ha
3.	Miasto Stargard	20	13/5	0,2611	droga dojazdowa wewnętrzna m.in. do nieruchomości 13/6 jako obiektu magazynowego do przechowywania pojazdów
4.	Miasto Stargard	20	13/6	0,3605	nieruchomość zabudowana budynkiem magazynowym służącym do przechowywania pojazdów
5.	Miasto Stargard	7	2/16	0,0313	droga wewnętrzna dojazdowa przy ul. Gdyńskiej - współudział Powiatu w wysokości 13/100 cz., w pow. działki 0,2409 ha (zbycie następuje w udziałach)
6.	Gmina Suchań	Tarnowo	113/7	1,6951	nieruchomość gruntowa przeznaczona do sprzedaży (w dużej części zadrzewiona)
7.	Miasto Chociwel	2	178	0,4134	nieruchomość przeznaczona do sprzedaży (zalesiona)
Razem:				2,9365	

**Nieruchomości Powiatu nierozdysponowane do regulacji stanu
prawnego i zagospodarowania**

Lp.	Gmina	Obręb	Nr działki	Pow. działki w ha	Uwagi
1.	Miasto Stargard	11	506/12	0,0702	droga wewnętrzna dojazdowa do zbycia (w udziałach 7/10 cz.) przy ul. Staszica
2.	Miasto Stargard	11	506/13	0,1264	przeznaczona do zbycia były Dom Dziecka Nr 2
3.	Miasto Stargard	11	506/14	0,2084	przeznaczona do zbycia były Dom Dziecka Nr 2
4.	Miasto Stargard	11	506/15	0,0880	droga wewnętrzna dojazdowa do zbycia w udziałach) przy ul. Staszica
5.	Miasto Stargard	11	506/16	0,0647	przeznaczona do zagospodarowania (zbycie) łącznie z byłym Hotelem Matek w Stargardzie
6.	Miasto Stargard	11	506/18	0,0076	przeznaczona do zbycia były Dom Dziecka Nr 2 (w udziałach 7/10 cz.)
7.	Miasto Stargard	11	506/20	0,1403	przeznaczona do zagospodarowania dla potrzeb Ośrodka Rehabilitacji
8.	Miasto Stargard	11	2/5	0,0184	część drogi gminnej przy ul. Czarnieckiego do przekazania na rzecz Gminy - Miasto Stargard
9.	Miasto Stargard	6	4/2	0,7085	ulica Żeromskiego droga powiatowa do przekazania ZDP Stargard (po wydzieleniu terenu pod obiekty handlowe lub zmiana planu zagospodarowania przestrzennego)
10.	Miasto Stargard	6	549/2	0,0292	nieruchomość zabudowana (były budynek hydrofornii użytkowany przez SP WZOZ Stargard) obecnie magazyn sprzętu medycznego
11.	Gmina Stargard	Sowno	231/3	0,0135	nieruchomość gruntowa nabyta w zw.z budową mostu w Sownie przeznaczona do przekazania ZDP Stargard
12.	Gmina Stargard	Sowno	231/5	0,0947	nieruchomość gruntowa nabyta w zw. z budowę mostu w Sownie przeznaczona do przekazania ZDP Stargard
13.	Gmina Dobrzany	Ognica	163/3	0,0055	nieruchomość gruntowa stanowiąca część składową pod drogę powiatową nr 1768Z do przekazania ZDP Stargard

Lp.	Gmina	Obręb	Nr działki	Pow. działki w ha	Uwagi
14.	Gmina Dobrzany	Biała	242/3	0,0042	nieruchomość gruntowa stanowiąca część składową pod drogę powiatową nr 1740Z do przekazania ZDP Stargard
15.	Gmina Dolice	Dolice	234/23	0,0031	nieruchomość przeznaczona do zbycia (na polepszenie warunków przyległej posesji)
16.	Miasto Ińsko	2	232	0,4457	ulica Studnicka droga gminna do przekazania na rzecz Gminy Ińsko
17.	Miasto Ińsko	2	153	0,0436	ulica Piekarska droga gminna do przekazania na rzecz Gminy Ińsko
18.	Miasto Ińsko	2	167	0,1131	ulica Piekarska droga gminna do przekazania na rzecz Gminy Ińsko
19.	Miasto Ińsko	2	38	0,0856	ulica Reja droga gminna do przekazania na rzecz Gminy Ińsko
20.	Gmina Kobylanka	Zieleniewo	58	1,5531	ulica Długa droga gminna do przekazania na rzecz Gminy Kobylanka
21.	Gmina Kobylanka	Zieleniewo	43/1	0,3163	ulica Popieluszki droga gminna do przekazania na rzecz Gminy Kobylanka
22.	Gmina Kobylanka	Zieleniewo	43/3	0,7992	ulica Popieluszki droga gminna do przekazania na rzecz Gminy Kobylanka
Razem:				4,9393	

Nieruchomości będące przedmiotem użytkowania wieczystego Powiatu

Lp.	Gmina	Obręb	Nr działki	Pow. działki w ha	Uwagi
1.	Miasto Stargard	5	109/116 109/117 109/118 109/119 109/120 109/121	0,0002 0,0058 0,0144 0,0059 0,0219 0,0220	własność Skarbu Państwa, przekazana w trwały zarząd Centrum Kształcenia Praktycznego (udział 830/10000 w pow. 0,8454 ha).
Razem:				0,0702	

Nieruchomości Powiatu oddane w użytkowanie wieczyste

Lp.	Gmina	obręb	Nr działki	Powierzchnia w ha	Uwagi
1	Miasto Stargard ul. Robotnicza	13	272/1	0,0147	osoby fizyczne
2	Miasto Stargard ul. Gdyńska	7	2/2	0,0623	osoby fizyczne
3	Miasto Stargard ul. Kościuszki	9	96/17,96/19,96/20	0,2437	Gmina-Miasto Stargard
4	Miasto Stargard ul. Czarneckiego	10	445,479	0,0559	PGNiG sp.zo.o. Oddział w Poznaniu, Zakład w Szczecinie
Razem:				0,3766	

Nieruchomości oddane w trwały zarząd na rzecz jednostek organizacyjnych

Lp.	Gmina	Obręb	Nr działki	Pow. działki w ha	Nazwa ulicy	Uwagi
1	Miasto Stargard	10	437/2	1,5310	ul. Park 3-Maja	Zespół Szkół nr 1 Stargard
2	Miasto Stargard	10	439	0,3467	ul. Park 3-Maja	Zespół Szkół nr 1 Stargard
3	Gmina Stargard	Klępino	463	6,0226	"Bobrowa Polana"	Zespół Szkół nr 1 Stargard
4	Miasto Stargard	9	14/7	0,0061	os. Zachód	Zespół Szkół nr 2 Stargard
5	Miasto Stargard	9	14/9	1,0397	os. Zachód	Zespół Szkół nr 2 Stargard
6	Miasto Stargard	9	17/6	0,0461	os. Zachód	Zespół Szkół nr 2 Stargard
7	Miasto Stargard	23	116/1	0,5521	ul. Śniadeckiego	Zespół Szkół nr 5 Stargard
8	Miasto Stargard	23	116/2	2,3542	ul. Śniadeckiego	Zespół Szkół nr 5 Stargard
8	Miasto Stargard	23	117	0,3068	ul. Śniadeckiego	Zespół Szkół nr 5 Stargard
9	Miasto Stargard	7	2/25	0,0191	ul. Gdyńska	Zespół Szkół nr 5 Stargard (przeznaczona do zbycia)
10	Miasto Stargard	5	81	0,1776	ul. Składowa	Zespół Szkół Budowlano-Technicznych Stargard
11	Miasto Stargard	11	44	0,3440	ul. Wita Stwosza	Zespół Szkół Specjalnych Stargard
12	Miasto Stargard	11	469	0,6200	ul. Staszica	I Liceum Ogólnokształcące Stargard
13	Miasto Stargard	11	300	0,9980	ul. Mieszka I	II Liceum Ogólnokształcące Stargard
14	Miasto Stargard	5	109/115	0,9041	ul. Pierwszej Brygady	Centrum Kształcenia Praktycznego Stargard
15	Miasto Stargard	5	109/112	0,1099	ul. Pierwszej Brygady	Centrum Kształcenia Praktycznego Stargard

Lp.	Gmina	Obręb	Nr działki	Pow. działki w ha	Nazwa ulicy	Uwagi
16	Miasto Stargard	5	109/18	0,2965	ul. Pierwszej Brygady	Centrum Kształcenia Praktycznego Stargard
20	Miasto Stargard	5	109/60	0,1528	ul. Pierwszej Brygady	Centrum Kształcenia Praktycznego Stargard
21	Miasto Stargard	5	109/116 109/117 109/118 109/119 109/120 109/121	łącznie 0,0702	ul. Pierwszej Brygady	Centrum Kształcenia Praktycznego Stargard (udział 830/10000 w pow. 0,8454 ha), wykazano także w zał. nr 5
22	Miasto Stargard	9	220/14	0,8094	Pl. Majdanek	Bursa Szkolna Stargard
23	Miasto Stargard	12	102	0,4634	ul. Andersa	Placówka Opiekuńczo Wychow. Nr 6
24	Gmina Stargard	Witkowo	283/7	0,1638		Placówka Opiekuńczo Wychow. Nr 4
25	Gmina Stargard	Witkowo	283/10	0,0726		Placówka Opiekuńczo Wychow. Nr 4
26	Miasto Stargard	6	714/5	0,0088	ul. Mickiewicza	Placówka Opiekuńczo Wychowawcza Nr 3 - lokal mieszkalny o pow. 247,10 m ² i udział 2060/10000 w częściach wspólnych budynku i gruntu działki o pow. 0,0430 ha)
27	Gmina Dolice	Dolice	1472	2,0116	ul. Wiśniowa	Dom Pomocy Społecznej Dolice
28	Miasto Stargard	10	109/80	0,1066	ul. Pierwszej Brygady	Powiatowy Urząd Pracy Stargard
29	Miasto Stargard	10	109/77	0,0166	ul. Pierwszej Brygady	Powiatowy Urząd Pracy Stargard
30	Miasto Stargard	10	109/79	0,0027	ul. Pierwszej Brygady	Powiatowy Urząd Pracy Stargard
31	Miasto Stargard	11	240/1	0,0232	ul. Rynek Staromiejski	Powiatowy Ośrodek Dokumentacji Geodezyjnej i Kartograficznej Stargard (samodzielny lokal użytkowy nr 4 o pow. 412,55 m ² + piwnice o pow. 73,97 m ² i udział 248/1000 w częściach wspólnych budynku i gruntu działki o pow. 0,0937 ha)
Razem:				19,5060		

Nieruchomości oddane w trwały zarząd- drogi powiatowe

Lp.	nr działki	Gmina	Obręb	Ulica	Powierzchnia w ha	Uwagi
1	106	Chociwel	4	ul. Kołat	1,0539	ZDP Stargard
2	44	Chociwel	Kamienny Most	droga 1754Z	5,4700	ZDP Stargard
3	381	Chociwel	1	ul. Studzianki (droga nr 1740Z)	0,9952	ZDP Stargard
4	110	Chociwel	Starzyce	droga 1740Z	7,3900	ZDP Stargard
5	515	Chociwel	Długie	droga 1740Z	2,6200	ZDP Stargard
6	517/2	Chociwel	Długie	droga 1740Z	3,6100	ZDP Stargard
7	256	Chociwel	2	ul. Świerczewskiego	0,3257	ZDP Stargard
8	308	Chociwel	2	ul. Wojska Polskiego	0,2867	ZDP Stargard
9	309	Chociwel	2	ul. Zwycięzców	0,6067	ZDP Stargard
10	125/6	Chociwel	Kania	droga 4149Z	2,4600	ZDP Stargard
11	125/7	Chociwel	Kania	droga 4149Z	0,1335	ZDP Stargard
12	125/8	Chociwel	Kania	droga 4149Z	0,1700	ZDP Stargard
13	250	Chociwel	Kania	droga 4149Z	1,7800	ZDP Stargard
14	285	Chociwel	Karkowo	droga 4149Z	2,8100	ZDP Stargard
15	228	Chociwel	Karkowo	droga 4149Z	7,5800	ZDP Stargard
16	157	Chociwel	2	ul. Zachodnia	0,4919	ZDP Stargard
17	368	Chociwel	2	ul. Zachodnia	0,1567	ZDP Stargard
18	16	Chociwel	Kamienny Most	droga 1754Z	4,0400	ZDP Stargard
19	39	Chociwel	Kamienny Most	droga 1754Z	2,5300	ZDP Stargard
20	133/23	Chociwel	Kania		0,2373	ZDP Stargard
21	46	Chociwel	1	ul. Wolności	0,7364	ZDP Stargard
22	253	Chociwel	1	ul. Hlonda	0,1933	ZDP Stargard
23	271	Chociwel	1	ul. Warszawska	0,1507	ZDP Stargard
24	311	Chociwel	1	ul. Dworska	0,3488	ZDP Stargard
25	126	Chociwel	2	ul. Rynkowa	0,2305	ZDP Stargard
26	413	Chociwel	2	ul. Słowackiego	0,2955	ZDP Stargard
27	224	Dobrzany	2	ul. Świerczewskiego (droga nr 1740Z)	1,5477	ZDP Stargard
28	229	Dobrzany	2	ul. Świerczewskiego (droga nr 1740Z)	0,4183	ZDP Stargard
29	133	Dobrzany	3	ul. Mickiewicza (droga nr 1740Z)	1,4187	ZDP Stargard
30	144	Dobrzany	Biała	droga nr 1740Z	4,6900	ZDP Stargard
31	420	Dobrzany	Biała	droga nr 1740Z	0,8500	ZDP Stargard
32	483	Dobrzany	Kozy	droga nr 1740Z	2,0800	ZDP Stargard
33	500	Dobrzany	Kozy	droga nr 1740Z	0,4900	ZDP Stargard
34	122/1	Dobrzany	Kozy	droga nr 1740Z	1,1300	ZDP Stargard
35	113/2	Dobrzany	Szadzko	droga nr 1740Z	4,4300	ZDP Stargard
36	113/3	Dobrzany	Szadzko	droga nr 1740Z	4,7800	ZDP Stargard
37	299	Dobrzany	Szadzko	droga nr 1768Z	3,1800	ZDP Stargard
38	41	Dobrzany	Ognica	droga nr 1768Z	0,3300	ZDP Stargard
39	44	Dobrzany	Ognica	droga nr 1768Z	0,2400	ZDP Stargard
40	166	Dobrzany	Ognica	droga nr 1768Z	0,3400	ZDP Stargard
41	347	Dobrzany	Kępno	droga 1734Z	4,5100	ZDP Stargard
42	478	Dobrzany	Szadzko	droga 1734Z	2,0200	ZDP Stargard
43	351	Dobrzany	Kozy	droga 1734Z	0,1000	ZDP Stargard

44	352	Dobrzany	Kozy	droga 1734Z	2,5500	ZDP Stargard
45	117	Dobrzany	2	ul. Armii Czerwonej (droga na 1734Z)	1,9578	ZDP Stargard
46	12	Dobrzany	2	ul. Leśna	0,4873	ZDP Stargard
47	225	Dobrzany	2	ul. Leśna	0,0779	ZDP Stargard
48	110	Dobrzany	2	ul. Zielona	0,4871	ZDP Stargard
49	180	Dobrzany	2	ul. Dworcowa	0,4923	ZDP Stargard
50	221	Dobrzany	3	ul. Wąska	0,0565	ZDP Stargard
51	195	Dobrzany	3	ul. Strażacka	0,0758	ZDP Stargard
52	179	Dobrzany	3	ul. Zacisze	0,1607	ZDP Stargard
53	51	Dobrzany	4	ul. Kościuszki	0,5618	ZDP Stargard
54	83	Dobrzany	4	ul. Polna	0,6291	ZDP Stargard
55	50	Dobrzany	4	ul. Staszica	0,8800	ZDP Stargard
56	1	Dobrzany	4	ul. Staszica	0,6967	ZDP Stargard
57	475	Dobrzany	Szadzko	droga 1741Z	3,8800	ZDP Stargard
58	421/1	Dobrzany	Szadzko	droga 1741Z	0,0404	ZDP Stargard
59	421/2	Dobrzany	Szadzko	droga 1741Z	0,0100	ZDP Stargard
60	459	Dobrzany	Ognica	droga 1741Z	0,3400	ZDP Stargard
61	189	Dobrzany	Ognica	droga 1741Z	0,8100	ZDP Stargard
62	199	Dobrzany	Ognica	droga 1741Z	0,0300	ZDP Stargard
63	132	Dobrzany	Ognica	droga 1741Z	1,7000	ZDP Stargard
64	91	Dobrzany	Ognica	droga 1741Z	1,1300	ZDP Stargard
65	80	Dobrzany	Ognica	droga 1741Z	0,6000	ZDP Stargard
66	165	Dobrzany	Sierakowo	droga 1741Z	4,6900	ZDP Stargard
67	158/2	Dobrzany	Ognica	droga 1741Z	0,0850	ZDP Stargard
68	172/13	Dobrzany	Ognica	droga 1741Z	0,0064	ZDP Stargard
69	172/14	Dobrzany	Ognica	droga 1741Z	0,0027	ZDP Stargard
70	132/1	Dobrzany	3	skrzyż. ul. Mickiewicza/ul. Świerczewskiego	0,0053	ZDP Stargard
71	13	Dobrzany	4	ul. Długa	1,8346	ZDP Stargard
72	519	Dobrzany	Ognica	droga nr 1750Z	1,2688	ZDP Stargard
73	102	Dobrzany	Błotno	droga nr 1750Z	2,0900	ZDP Stargard
74	585/4	Dobrzany	Dolice	droga nr 1750Z	0,3600	ZDP Stargard
75	584/8	Dobrzany	Dolice	droga nr 1750Z	0,2800	ZDP Stargard
76	583/6	Dobrzany	Dolice	droga nr 1750Z	0,3400	ZDP Stargard
77	582/6	Dobrzany	Dolice	droga nr 1750Z	0,1900	ZDP Stargard
78	594/5	Dobrzany	Dolice	droga nr 1750Z	0,6700	ZDP Stargard
79	268	Dolice	Krępczewo	droga 1711Z	1,4300	ZDP Stargard
80	140/1	Dolice	Krępczewo	droga 1711Z	1,2300	ZDP Stargard
81	140/2	Dolice	Krępczewo	droga 1711Z	0,9700	ZDP Stargard
82	14	Dolice	Krępczewo	droga 1711Z	2,5300	ZDP Stargard
83	264	Dolice	Krępczewo	droga 1711Z	3,6000	ZDP Stargard
84	68/2	Dolice	Rzeplino	droga 1711Z	5,9500	ZDP Stargard
85	86/1	Dolice	Brańcin	droga 1711Z	2,2900	ZDP Stargard
86	54	Dolice	Brańcin	droga 1711Z	1,8800	ZDP Stargard
87	54/1	Dolice	Brańcin	droga 1711Z	3,7600	ZDP Stargard
88	66	Dolice	Strzebielewo	droga 1716Z	1,3900	ZDP Stargard
89	96	Dolice	Strzebielewo	droga 1716Z	2,3100	ZDP Stargard
90	44	Dolice	Kolin	droga 1716Z	1,6800	ZDP Stargard
91	56/1	Dolice	Kolin	droga 1716Z	0,0070	ZDP Stargard
92	65/1	Dolice	Kolin	droga 1716Z	0,0025	ZDP Stargard
93	93/1	Dolice	Kolin	droga 1716Z	0,0750	ZDP Stargard

94	114/1	Dolice	Kolin	droga 1716Z	0,0142	ZDP Stargard
95	120/3	Dolice	Kolin	droga 1716Z	0,0697	ZDP Stargard
96	120/5	Dolice	Kolin	droga 1716Z	0,0086	ZDP Stargard
97	121/2	Dolice	Kolin	droga 1716Z	0,0139	ZDP Stargard
98	134/1	Dolice	Kolin	droga 1716Z	0,0146	ZDP Stargard
99	136	Dolice	Kolin	droga 1716Z	1,2400	ZDP Stargard
100	205/1	Dolice	Kolin	droga 1716Z	0,0515	ZDP Stargard
101	206	Dolice	Kolin	droga 1716Z	0,2300	ZDP Stargard
102	207	Dolice	Kolin	droga 1716Z	0,2800	ZDP Stargard
103	208/3	Dolice	Kolin	droga 1716Z	0,1892	ZDP Stargard
104	233/1	Dolice	Kolin	droga 1716Z	0,2860	ZDP Stargard
105	235/1	Dolice	Kolin	droga 1716Z	1,0116	ZDP Stargard
106	243	Dolice	Kolin	droga 1716Z	1,2100	ZDP Stargard
107	245/3	Dolice	Kolin	droga 1716Z	0,5500	ZDP Stargard
108	246/1	Dolice	Kolin	droga 1716Z	0,0108	ZDP Stargard
109	244	Dolice	Kolin	droga 1716Z	1,1400	ZDP Stargard
110	249/4	Dolice	Kolin	droga 1716Z	0,0477	ZDP Stargard
111	699/1	Dolice	Kolin	droga 1716Z	0,0091	ZDP Stargard
112	724	Dolice	Kolin	droga 1716Z	0,0038	ZDP Stargard
113	72/1	Dolice	Morzyca	droga 1716Z	0,3645	ZDP Stargard
114	136	Dolice	Morzyca	droga 1716Z	1,4200	ZDP Stargard
115	145/3	Dolice	Morzyca	droga 1716Z	1,2867	ZDP Stargard
116	192/1	Dolice	Morzyca	droga 1716Z	0,0038	ZDP Stargard
117	194/1	Dolice	Morzyca	droga 1716Z	0,0011	ZDP Stargard
118	198/1	Dolice	Morzyca	droga 1716Z	0,0044	ZDP Stargard
119	229/14	Dolice	Dolice	droga 1716Z	0,0021	ZDP Stargard
120	230/1	Dolice	Dolice	droga 1716Z	0,0046	ZDP Stargard
121	233/1	Dolice	Dolice	droga 1716Z	0,0019	ZDP Stargard
122	234/20	Dolice	Dolice	droga 1716Z	0,0078	ZDP Stargard
123	234/4	Dolice	Dolice	droga 1716Z	5,0271	ZDP Stargard
124	234/6	Dolice	Dolice	droga 1716Z	0,0993	ZDP Stargard
125	234/7	Dolice	Dolice	droga 1716Z	0,0141	ZDP Stargard
126	234/26	Dolice	Dolice	droga 1716Z	0,0066	ZDP Stargard
127	234/27	Dolice	Dolice	droga 1711Z	0,0080	ZDP Stargard
128	234/28	Dolice	Dolice	droga 1711Z	0,0067	ZDP Stargard
129	234/29	Dolice	Dolice	droga 1711Z	0,0108	ZDP Stargard
130	234/30	Dolice	Dolice	droga 1711Z	0,0077	ZDP Stargard
131	234/31	Dolice	Dolice	droga 1711Z	0,0094	ZDP Stargard
132	234/32	Dolice	Dolice	droga 1711Z	0,0142	ZDP Stargard
133	234/33	Dolice	Dolice	droga 1711Z	6,3750	ZDP Stargard
134	289/29	Dolice	Dolice	droga 1716Z	0,0011	ZDP Stargard
135	310/5	Dolice	Dolice	droga 1716Z	0,0081	ZDP Stargard
136	78/6	Dolice	Dobropole Pyrzyckie	droga 1716Z	0,0090	ZDP Stargard
137	80	Dolice	Dobropole Pyrzyckie	droga 1716Z	2,3600	ZDP Stargard
138	92	Dolice	Dobropole Pyrzyckie	droga 1716Z	4,3600	ZDP Stargard
139	1/5	Dolice	Brzezina	droga 1716Z	0,0117	ZDP Stargard
140	5	Dolice	Brzezina	droga 1716Z	4,2500	ZDP Stargard
141	6/1	Dolice	Brzezina	droga 1716Z	0,0023	ZDP Stargard
142	13	Dolice	Brzezina	droga 1716Z	4,9700	ZDP Stargard
143	124/1	Stargard	Witkowo	droga 1716Z	6,1200	ZDP Stargard
144	734	Stargard	Witkowo	droga 1711Z	4,9000	ZDP Stargard
145	794	Stargard	Witkowo	droga 1711Z	1,2600	ZDP Stargard
146	157	Stargard	Sowno	droga 1709Z	2,1500	ZDP Stargard

147	300	Stargard	Sowno	droga 1709Z	1,3300	ZDP Stargard
148	530	Stargard	Poczernin	droga 1709Z	1,1300	ZDP Stargard
149	88	Stargard	Poczernin	droga 1709Z	0,3800	ZDP Stargard
150	75	Stargard	Żarowo	droga 1709Z	9,3400	ZDP Stargard
151	390	Stargard	Żarowo	droga 1709Z	2,1300	ZDP Stargard
152	98	Stargard	Smogolice	droga 1709Z	7,7700	ZDP Stargard
153	1	Stara Dąbrowa	Chlebowo	droga 4149Z	1,8400	ZDP Stargard
154	268	Stargard	Pęzino	droga 1729Z	1,9700	ZDP Stargard
155	149/8	Stargard	Sowno	droga 1709Z	0,0360	ZDP Stargard
156	149/6	Stargard	Sowno	droga 1709Z	0,0158	ZDP Stargard
157	142/8	Stargard	Sowno	droga 1709Z	0,0026	ZDP Stargard
158	142/10	Stargard	Sowno	droga 1709Z	0,0025	ZDP Stargard
159	142/12	Stargard	Sowno	droga 1709Z	0,0058	ZDP Stargard
160	140/4	Stargard	Sowno	droga 1709Z	0,0034	ZDP Stargard
161	140/6	Stargard	Sowno	droga 1709Z	0,0091	ZDP Stargard
162	139/1	Stargard	Sowno	droga 1709Z	0,0095	ZDP Stargard
163	138/1	Stargard	Sowno	droga 1709Z	0,0063	ZDP Stargard
164	135/1	Stargard	Sowno	droga 1709Z	0,0390	ZDP Stargard
165	134/6	Stargard	Sowno	droga 1709Z	0,0189	ZDP Stargard
166	134/8	Stargard	Siowno	droga 1709Z	0,0020	ZDP Stargard
167	133/1	Stargard	Sowno	droga 1709Z	0,0065	ZDP Stargard
168	132/6	Stargard	Sowno	droga 1709Z	0,0030	ZDP Stargard
169	132/8	Stargard	Sowno	droga 1709Z	0,0070	ZDP Stargard
170	131/3	Stargard	Sowno	droga 1709Z	0,0414	ZDP Stargard
171	130/1	Stargard	Sowno	droga 1709Z	0,0039	ZDP Stargard
172	129/3	Stargard	Sowno	droga 1709Z	0,0049	ZDP Stargard
173	128/1	Stargard	Sowno	droga 1709Z	0,0029	ZDP Stargard
174	127/5	Stargard	Sowno	droga 1709Z	0,0088	ZDP Stargard
175	126/1	Stargard	Sowno	droga 1709Z	0,0053	ZDP Stargard
176	125/1	Stargard	Sowno	droga 1709Z	0,0036	ZDP Stargard
177	124/1	Stargard	Sowno	droga 1709Z	0,0034	ZDP Stargard
178	123/1	Stargard	Sowno	droga 1709Z	0,0028	ZDP Stargard
179	121/3	Stargard	Sowno	droga 1709Z	0,0062	ZDP Stargard
180	120/3	Stargard	Sowno	droga 1709Z	0,0048	ZDP Stargard
181	119/1	Stargard	Sowno	droga 1709Z	0,0066	ZDP Stargard
182	117/1	Stargard	Sowno	droga 1709Z	0,0036	ZDP Stargard
183	116/4	Stargard	Sowno	droga 1709Z	0,0115	ZDP Stargard
184	115/1	Stargard	Sowno	droga 1709Z	0,0050	ZDP Stargard
185	114/3	Stargard	Sowno	droga 1709Z	0,0018	ZDP Stargard
186	113/3	Stargard	Sowno	droga 1709Z	0,0046	ZDP Stargard
187	112/7	Stargard	Sowno	droga 1709Z	0,0057	ZDP Stargard
188	112/9	Stargard	Sowno	droga 1709Z	0,0052	ZDP Stargard
189	112/11	Stargard	Sowno	droga 1709Z	0,0014	ZDP Stargard
190	111/1	Stargard	Sowno	droga 1709Z	0,0045	ZDP Stargard
191	109/1	Stargard	Sowno	droga 1709Z	0,0021	ZDP Stargard
192	108/6	Stargard	Sowno	droga 1709Z	0,0028	ZDP Stargard
193	107/1	Stargard	Sowno	droga 1709Z	0,0024	ZDP Stargard
194	105/1	Stargard	Sowno	droga 1709Z	0,0023	ZDP Stargard
195	103/1	Stargard	Sowno	droga 1709Z	0,0037	ZDP Stargard
196	101/1	Stargard	Sowno	droga 1709Z	0,0018	ZDP Stargard
197	100/1	Stargard	Sowno	droga 1709Z	0,0058	ZDP Stargard
198	98/1	Stargard	Sowno	droga 1709Z	0,0009	ZDP Stargard
199	97/3	Stargard	Sowno	droga 1709Z	0,0074	ZDP Stargard

200	96/3	Stargard	Sowno	droga 1709Z	0,0119	ZDP Stargard
201	95/1	Stargard	Sowno	droga 1709Z	0,0061	ZDP Stargard
202	94/1	Stargard	Sowno	droga 1709Z	0,0078	ZDP Stargard
203	53/5	Stargard	Sowno	droga 1709Z	0,0103	ZDP Stargard
204	65/1	Stargard	Sowno	droga 1709Z	0,0115	ZDP Stargard
205	67/2	Stargard	Sowno	droga 1709Z	0,0038	ZDP Stargard
206	66/4	Stargard	Sowno	droga 1709Z	0,0034	ZDP Stargard
207	69/5	Stargard	Sowno	droga 1709Z	0,0014	ZDP Stargard
208	69/7	Stargard	Sowno	droga 1709Z	0,0017	ZDP Stargard
209	69/11	Stargard	Sowno	droga 1709Z	0,0004	ZDP Stargard
210	72/1	Stargard	Sowno	droga 1709Z	0,0037	ZDP Stargard
211	76/1	Stargard	Sowno	droga 1709Z	0,0086	ZDP Stargard
212	294/1	Stargard	Sowno	droga 1709Z	0,0343	ZDP Stargard
213	211/1	Stargard	Sowno	droga 1709Z	0,0401	ZDP Stargard
214	210/1	Stargard	Sowno	droga 1709Z	0,0127	ZDP Stargard
215	209/2	Stargard	Sowno	droga 1709Z	0,0023	ZDP Stargard
216	207/1	Stargard	Sowno	droga 1709Z	0,0319	ZDP Stargard
217	190/1	Stargard	Sowno	droga 1709Z	0,0107	ZDP Stargard
218	189/1	Stargard	Sowno	droga 1709Z	0,0131	ZDP Stargard
219	187/1	Stargard	Sowno	droga 1709Z	0,0036	ZDP Stargard
220	186/1	Stargard	Sowno	droga 1709Z	0,0439	ZDP Stargard
221	185/1	Stargard	Sowno	droga 1709Z	0,0204	ZDP Stargard
222	178/1	Stargard	Sowno	droga 1709Z	0,0035	ZDP Stargard
223	177/4	Stargard	Sowno	droga 1709Z	0,0066	ZDP Stargard
224	175/1	Stargard	Sowno	droga 1709Z	0,0150	ZDP Stargard
225	173/1	Stargard	Sowno	droga 1709Z	0,0038	ZDP Stargard
226	172/2	Stargard	Sowno	droga 1709Z	0,0010	ZDP Stargard
227	171/1	Stargard	Sowno	droga 1709Z	0,0035	ZDP Stargard
228	170/3	Stargard	Sowno	droga 1709Z	0,0057	ZDP Stargard
229	170/5	Stargard	Sowno	droga 1709Z	0,0005	ZDP Stargard
230	167/1	Stargard	Sowno	droga 1709Z	0,0192	ZDP Stargard
231	164/1	Stargard	Sowno	droga 1709Z	0,0038	ZDP Stargard
232	163/1	Stargard	Sowno	droga 1709Z	0,0040	ZDP Stargard
233	158/1	Stargard	Sowno	droga 1709Z	0,0024	ZDP Stargard
234	233/5	Stargard	Sowno	droga 1709Z	0,0036	ZDP Stargard
235	233/3	Stargard	Sowno	droga 1709Z	0,0027	ZDP Stargard
236	292/1	Stargard	Sowno	droga 1709Z	0,0002	ZDP Stargard
237	23/57	Stargard	Lipnik	droga 1703Z	0,0021	ZDP Stargard
238	674	Stargard	Lipnik	droga 1703Z	0,0100	ZDP Stargard
239	749/1	Stargard	Lipnik	droga 1703Z	0,0088	ZDP Stargard
240	41/1	Stargard	Skalin	droga 1703Z	0,0440	ZDP Stargard
241	44/1	Stargard	Skalin	droga 1703Z	0,0141	ZDP Stargard
242	71/1	Stargard	Skalin	droga 1703Z	0,0013	ZDP Stargard
243	82/7	Stargard	Skalin	droga 1703Z	0,1648	ZDP Stargard
244	89/3	Stargard	Skalin	droga 1703Z	0,8513	ZDP Stargard
245	343/7	Stargard	Skalin	droga 1703Z	0,0614	ZDP Stargard
246	343/10	Stargard	Skalin	droga 1703Z	0,1176	ZDP Stargard
247	343/9	Stargard	Skalin	droga 1703Z	0,1765	ZDP Stargard
248	344/3	Stargard	Skalin	droga 1703Z	0,0034	ZDP Stargard
249	344/2	Stargard	Skalin	droga 1703Z	0,2496	ZDP Stargard
250	344/1	Stargard	Skalin	droga 1703Z	0,8828	ZDP Stargard
251	346/7	Stargard	Skalin	droga 1703Z	0,1235	ZDP Stargard
252	346/9	Stargard	Skalin	droga 1703Z	0,0391	ZDP Stargard

253	346/11	Stargard	Skalin	droga 1703Z	0,0019	ZDP Stargard
254	346/12	Stargard	Skalin	droga 1703Z	0,1298	ZDP Stargard
255	360/1	Stargard	Skalin	droga 1703Z	0,0264	ZDP Stargard
256	374/1	Stargard	Skalin	droga 1703Z	0,0014	ZDP Stargard
257	375/1	Stargard	Skalin	droga 1703Z	0,0241	ZDP Stargard
258	376/1	Stargard	Skalin	droga 1703Z	0,0493	ZDP Stargard
259	380/1	Stargard	Skalin	droga 1703Z	0,0032	ZDP Stargard
260	381	Stargard	Skalin	droga 1703Z	0,1083	ZDP Stargard
261	382/1	Stargard	Skalin	droga 1703Z	0,0066	ZDP Stargard
262	346/13	Stargard	Skalin	droga 1703Z	0,1990	ZDP Stargard
263	81	Stargard	Żarowo	droga 1709Z	0,0030	ZDP Stargard
264	736/5	Stargard	Żarowo	droga 1709Z	0,0628	ZDP Stargard
265	76/3	Stargard	Żarowo	droga 1709Z	0,0300	ZDP Stargard
266	76/4	Stargard	Żarowo	droga 1709Z	0,0149	ZDP Stargard
267	77/1	Stargard	Żarowo	droga 1709Z	0,3300	ZDP Stargard
268	77/2	Stargard	Żarowo	droga 1709Z	0,0766	ZDP Stargard
269	77/4	Stargard	Żarowo	droga 1709Z	0,0395	ZDP Stargard
270	222/9	Stargard	Żarowo	droga 1709Z	0,0018	ZDP Stargard
271	222/11	Stargard	Żarowo	droga 1709Z	0,0033	ZDP Stargard
272	198/4	Stargard	Żarowo	droga 1709Z	0,0211	ZDP Stargard
273	198/6	Stargard	Żarowo	droga 1709Z	0,0100	ZDP Stargard
274	198/8	Stargard	Żarowo	droga 1709Z	0,0333	ZDP Stargard
275	122/6	Stargard	Żarowo	droga 1709Z	0,0171	ZDP Stargard
276	473/3	Stargard	Poczernin	droga 1709Z	0,4213	ZDP Stargard
277	474/4	Stargard	Poczernin	droga 1709Z	0,1225	ZDP Stargard
278	475/2	Stargard	Sowno	droga 1709Z	0,3400	ZDP Stargard
279	577/2	Stargard	Smogolice	droga 1709Z	0,1101	ZDP Stargard
280	615/3	Stargard	Smogolice	droga 1709Z	0,1343	ZDP Stargard
281	639/6	Stargard	Smogolice	droga 1709Z	0,0485	ZDP Stargard
282	684/5	Stargard	Smogolice	droga 1709Z	0,0233	ZDP Stargard
283	99/1	Stargard	Smogolice	droga 1709Z	0,0517	ZDP Stargard
284	110/1	Stargard	Smogolice	droga 1709Z	0,0021	ZDP Stargard
285	181/1	Stargard	Smogolice	droga 1709Z	0,0167	ZDP Stargard
286	113/5	Stargard	Smogolice	droga 1709Z	0,0023	ZDP Stargard
287	116/1	Stargard	Smogolice	droga 1709Z	0,0020	ZDP Stargard
288	684/3	Stargard	Smogolice	droga 1709Z	0,0159	ZDP Stargard
289	388	Stargard	Żarowo	droga 1709Z	0,4200	ZDP Stargard
290	204/1	Stargard	Żarowo	droga 1709Z	0,4600	ZDP Stargard
291	12	Stargard	Koszewo	droga 1713Z	2,8700	ZDP Stargard
292	482	Ińsko	Ińsko	droga 1754Z	0,9457	ZDP Stargard
293	326	Ińsko	Ińsko	droga 1754Z	1,8437	ZDP Stargard
294	202	Ińsko	Ścienne	droga 1754Z	7,0400	ZDP Stargard
295	2	Ińsko	Miałka	droga 1754Z	5,2100	ZDP Stargard
296	610	Ińsko	Ciemnik	droga 1754Z	1,3000	ZDP Stargard
297	161	Ińsko	Linówko	droga 1740Z	0,3600	ZDP Stargard
298	162	Ińsko	Linówko	droga 1740Z	0,1200	ZDP Stargard
299	61	Ińsko	2	ul. Zamkowa	0,0380	ZDP Stargard
300	62	Ińsko	2	ul. Zamkowa	0,4433	ZDP Stargard
301	147/1	Kobylanka	Kobylanka	droga 1701Z	0,2961	ZDP Stargard
302	147/2	Kobylanka	Kobylanka	droga 1701Z	0,2282	ZDP Stargard
303	147/3	Kobylanka	Kobylanka	droga 1701Z	1,8637	ZDP Stargard
304	51	Kobylanka	Reptowo	droga 1701Z	0,9300	ZDP Stargard
305	302	Kobylanka	Reptowo	droga 1701Z	1,0600	ZDP Stargard

306	303	Kobylanka	Reptowo	droga 1701Z	1,0700	ZDP Stargard
307	358	Kobylanka	Reptowo	droga 1701Z	0,0800	ZDP Stargard
308	93/2	Kobylanka	Reptowo	droga 1701Z	0,6600	ZDP Stargard
309	11/3	Kobylanka	Kunowo	droga 1703Z	0,0012	ZDP Stargard
310	12/1	Kobylanka	Kunowo	droga 1703Z	0,0009	ZDP Stargard
311	65/1	Kobylanka	Kunowo	droga 1703Z	0,0076	ZDP Stargard
312	66/1	Kobylanka	Kunowo	droga 1703Z	0,0155	ZDP Stargard
313	159	Kobylanka	Kunowo	droga 1703Z	0,1400	ZDP Stargard
314	190/1	Kobylanka	Kunowo	droga 1703Z	0,0045	ZDP Stargard
315	263/1	Kobylanka	Kunowo	droga 1703Z	0,0151	ZDP Stargard
316	267/1	Kobylanka	Kunowo	droga 1703Z	0,0207	ZDP Stargard
317	222/3	Kobylanka	Zieleniewo	droga 1703Z	0,0034	ZDP Stargard
318	18	m. Stargard	21	ul. Główna	1,0567	ZDP Stargard
319	19	m. Stargard	21	ul. Główna	0,0569	ZDP Stargard
320	457	m. Stargard	6	ul. Krasieńskiego	0,3378	ZDP Stargard
321	443	m. Stargard	6	ul. Limanowskiego	0,0732	ZDP Stargard
322	624/2	m. Stargard	6	ul. Limanowskiego	0,1075	ZDP Stargard
323	881	m. Stargard	5	ul. Łużycka	0,2391	ZDP Stargard
324	120/1	m. Stargard	5	ul. Łużycka	0,0041	ZDP Stargard
325	935	m. Stargard	5	ul. Serbska	0,1388	ZDP Stargard
326	936	m. Stargard	5	Pl. Zgody	0,1775	ZDP Stargard
327	602	m. Stargard	5	ul. Paderewskiego	0,5646	ZDP Stargard
328	680	m. Stargard	18	ul. Nowowiejskiego	0,3641	ZDP Stargard
329	215	m. Stargard	5	ul. Szymanowskiego	0,3477	ZDP Stargard
330	544	m. Stargard	5	ul. Szymanowskiego	0,4469	ZDP Stargard
331	274/4	m. Stargard	1	ul. Kwiatowa	0,8278	ZDP Stargard
332	325	m. Stargard	1	ul. Kasprowicza	0,4579	ZDP Stargard
333	375	m. Stargard	1	ul. Konopnickiej	0,6482	ZDP Stargard
334	123	m. Stargard	10	ul. Pierwszej Brygady	1,0721	ZDP Stargard
335	223/1	m. Stargard	5	ul. Czeska	0,2456	ZDP Stargard
336	781	m. Stargard	5	ul. Czeska	0,1755	ZDP Stargard
337	163/6	m. Stargard	10	ul. Mickiewicza	0,4485	ZDP Stargard
338	435	m. Stargard	10	ul. Barnima I	0,6566	ZDP Stargard
339	201	m. Stargard	10	ul. Wyszyńskiego	0,9594	ZDP Stargard
340	130/6	m. Stargard	10	ul. Reja	0,6168	ZDP Stargard
341	136/8	m. Stargard	10	ul. Słowackiego	0,4225	ZDP Stargard
342	118	m. Stargard	10	ul. Słowackiego	0,2999	ZDP Stargard
343	105/2	m. Stargard	10	ul. Dworcowa	0,6905	ZDP Stargard
344	153/1	m. Stargard	13	ul. Bydgoska	0,0460	ZDP Stargard (udział 413/1000 w pow. 0,1114 ha)
345	459/8	m. Stargard	6	ul. Piłsudskiego	1,3276	ZDP Stargard
346	459/4	m. Stargard	6	ul. Piłsudskiego	0,0029	ZDP Stargard
347	459/5	m. Stargard	6	ul. Piłsudskiego	0,0029	ZDP Stargard
348	183	m. Stargard	1	ul. Piłsudskiego	1,4001	ZDP Stargard
349	273	m. Stargard	1	ul. Wojska Polskiego	0,9309	ZDP Stargard
350	368	m. Stargard	1	ul. Sienkiewicza	0,2259	ZDP Stargard
351	372	m. Stargard	1	ul. Sienkiewicza	0,0768	ZDP Stargard
352	173	m. Stargard	1	ul. Sienkiewicza	0,0848	ZDP Stargard
353	384	m. Stargard	1	ul. Wojska Polskiego	0,3904	ZDP Stargard
354	439/2	m. Stargard	1	ul. Wojska Polskiego	1,4055	ZDP Stargard

355	445/2	m. Stargard	6	ul. Środkowa	0,0717	ZDP Stargard
356	14	m. Stargard	20	ul. Okulickiego	1,4332	ZDP Stargard
357	44	m. Stargard	17	ul. Sadowa	1,2653	ZDP Stargard
358	16	m. Stargard	10	ul. Westerplatte	0,1954	ZDP Stargard
359	36	m. Stargard	10	ul. Partyzantów	0,4030	ZDP Stargard
360	40	m. Stargard	10	ul. Kaszubska	0,1269	ZDP Stargard
361	99	m. Stargard	10	ul. Towarowa	0,4887	ZDP Stargard
362	219	m. Stargard	3	ul. Nadbrzeżna	0,7329	ZDP Stargard
363	174	m. Stargard	3	ul. Drzymały	1,0480	ZDP Stargard
364	199	m. Stargard	3	ul. Światopełka	1,4564	ZDP Stargard
365	238	m. Stargard	3	ul. Kochanowskiego	0,6196	ZDP Stargard
366	239	m. Stargard	6	ul. Okrzei	0,8135	ZDP Stargard
367	258	m. Stargard	3	ul. Młyńska	0,3574	ZDP Stargard
368	272/2	m. Stargard	13	ul. Robotnicza	0,6963	ZDP Stargard
369	273/2	m. Stargard	13	ul. Ochronna	0,0602	ZDP Stargard
370	273/3	m. Stargard	13	ul. Ochronna	0,0020	ZDP Stargard
371	273/5	m. Stargard	13	ul. Ochronna	0,1553	ZDP Stargard
372	274/2	m. Stargard	7	ul. Grunwaldzka	2,4758	ZDP Stargard
373	275	m. Stargard	13	ul. Kilińskiego	0,3134	ZDP Stargard
374	99	m. Stargard	12	ul. Andersa	1,0682	ZDP Stargard
375	241	m. Stargard	12	ul. Sikorskiego	1,5430	ZDP Stargard
376	569/11	m. Stargard	12	ul. Sikorskiego	0,0070	ZDP Stargard
377	404/2	m. Stargard	11	ul. Jagiellońska	0,6821	ZDP Stargard
378	492	m. Stargard	12	Al. Dębowa	0,3783	ZDP Stargard
379	294	m. Stargard	12	Al. Dębowa	0,9468	ZDP Stargard
380	254	m. Stargard	12	ul. Jesionowa	0,3932	ZDP Stargard
381	272/3	m. Stargard	12	ul. Jesionowa	0,0854	ZDP Stargard
382	400/1	m. Stargard	12	ul. Nowowiejska	1,2455	ZDP Stargard
383	17	m. Stargard	18	ul. Nowowiejska	1,1578	ZDP Stargard
384	490/1	m. Stargard	11	ul. Wiejska	0,6862	ZDP Stargard
385	522	m. Stargard	11	ul. Wiejska	0,4351	ZDP Stargard
386	466	m. Stargard	11	ul. Śląska	0,3405	ZDP Stargard
387	99	m. Stargard	7	ul. Klonowa	1,2709	ZDP Stargard
388	80	m. Stargard	1	ul. Kossaka	0,3756	ZDP Stargard
389	99/1	m. Stargard	1	ul. Podmiejska	2,5021	ZDP Stargard
390	154/4	m. Stargard	1	ul. Podmiejska	0,0394	ZDP Stargard
391	154/3	m. Stargard	1	ul. Podmiejska	0,0264	ZDP Stargard
392	153/4	m. Stargard	1	ul. Podmiejska	0,0039	ZDP Stargard
393	197	m. Stargard	1	ul. Orzeszkowej	0,5131	ZDP Stargard
394	51	m. Stargard	1	ul. Orzeszkowej	1,2953	ZDP Stargard
395	44	m. Stargard	2	ul. Reymonta	1,4393	ZDP Stargard
396	82	m. Stargard	2	ul. Polna	0,3156	ZDP Stargard
397	387	m. Stargard	6	ul. Sportowa	0,2166	ZDP Stargard
398	179	m. Stargard	2	ul. Łukasiewicza	0,1562	ZDP Stargard
399	428	m. Stargard	6	ul. Rzeźnicza	0,6082	ZDP Stargard
400	456/2	m. Stargard	6	ul. Przybosia	0,0758	ZDP Stargard
401	430	m. Stargard	2	ul. Brzozowa	0,1898	ZDP Stargard
402	49/1	m. Stargard	2	ul. Brzozowa	0,5340	ZDP Stargard
403	407	m. Stargard	2	ul. Brzozowa	0,1443	ZDP Stargard
404	83/2	m. Stargard	2	ul. Brzozowa	1,0499	ZDP Stargard
405	104	m. Stargard	5	ul. Ceglana	1,7470	ZDP Stargard
406	122	m. Stargard	5	ul. Ceglana	0,0460	ZDP Stargard
407	456	m. Stargard	5	ul. Moniuszki	0,3444	ZDP Stargard

408	682	m. Stargard	5	ul. Wielkopolska	0,2538	ZDP Stargard
409	933	m. Stargard	5	ul. Wielkopolska	0,2499	ZDP Stargard
410	811	m. Stargard	5	ul. Bułgarska	0,1667	ZDP Stargard
411	832	m. Stargard	5	ul. Jugosłowiańska	0,5180	ZDP Stargard
412	100/2	m. Stargard	5	ul. Wieniawskiego	0,9037	ZDP Stargard
413	175	m. Stargard	5	ul. Wieniawskiego	0,2027	ZDP Stargard
414	88/3	m. Stargard	5	ul. Wieniawskiego	0,0175	ZDP Stargard
415	88/4	m. Stargard	5	ul. Wieniawskiego	0,0620	ZDP Stargard
416	444	m. Stargard	5	ul. Chopina	0,8185	ZDP Stargard
417	179	m. Stargard	5	ul. Chopina	0,1104	ZDP Stargard
418	449	m. Stargard	6	ul. Mickiewicza	0,0873	ZDP Stargard
419	150/1	m. Stargard	1	ul. Podmiejska	0,0520	ZDP Stargard
420	150/11	m. Stargard	1	ul. Podmiejska	0,0101	ZDP Stargard
421	131	m. Stargard	Stargard 1	ul. Podleśna	2,0988	ZDP Stargard
422	133	m. Stargard	Stargard 1	droga 1709Z	0,4485	ZDP Stargard
423	154/1	m. Stargard	Stargard 1	droga 1709Z	0,0004	ZDP Stargard
424	155	m. Stargard	Stargard 1	droga 1709Z	0,0458	ZDP Stargard
425	125/20	m. Stargard	Stargard 1	droga 1709Z	0,0023	ZDP Stargard
426	126/1	m. Stargard	Stargard 1	droga 1709Z	0,0087	ZDP Stargard
427	127/3	m. Stargard	Stargard 1	droga 1709Z	0,0016	ZDP Stargard
428	178/21	m. Stargard	Stargard 1	droga 1709Z	0,0002	ZDP Stargard
429	172/2	m. Stargard	Stargard 1	droga 1709Z	0,0012	ZDP Stargard
430	171/12	m. Stargard	Stargard 1	droga 1709Z	0,0020	ZDP Stargard
431	171/14	m. Stargard	Stargard 1	droga 1709Z	0,0018	ZDP Stargard
432	162/3	m. Stargard	Stargard 1	droga 1709Z	0,0031	ZDP Stargard
433	150/1	m. Stargard	Stargard 1	droga 1709Z	0,0520	ZDP Stargard
434	5/13	m. Stargard	21	ul. Główna (droga 1716Z)	0,0036	ZDP Stargard
435	11/1	m. Stargard	21	ul. Główna (droga 1716Z)	0,0136	ZDP Stargard
436	15/3	m. Stargard	21	ul. Główna (droga 1716Z)	0,0044	ZDP Stargard
437	17	m. Stargard	21	ul. Główna (droga 1716Z)	0,0382	ZDP Stargard
438	29/1	m. Stargard	21	ul. Główna (droga 1716Z)	0,0154	ZDP Stargard
439	30/5	m. Stargard	21	ul. Główna (droga 1716Z)	0,0004	ZDP Stargard
440	76/3	m. Stargard	21	ul. Główna (droga 1716Z)	0,0018	ZDP Stargard
441	784	Stargard	Witkowo	droga nr 1716Z	3,1200	ZDP Stargard
442	18	Marianowo	Trąbki	droga 1734Z	2,6900	ZDP Stargard
443	11	Marianowo	Trąbki	droga 1734Z	1,1600	ZDP Stargard
444	12/19	Marianowo	Trąbki	droga 1734Z	0,0916	ZDP Stargard
445	12/1	Marianowo	Trąbki	droga 1734Z	0,0981	ZDP Stargard
446	279	Marianowo	Marianowo	droga 1734Z	1,9700	ZDP Stargard
447	46/1	Marianowo	Marianowo	droga 1734Z	2,0200	ZDP Stargard
448	121	Marianowo	Marianowo	droga 1734Z	1,6000	ZDP Stargard
449	30	Marianowo	Wiechowo	droga 1734Z	3,1100	ZDP Stargard
450	166	Marianowo	Wiechowo	droga 1734Z	1,0100	ZDP Stargard
451	698	Marianowo	Sulino	droga 1734Z	2,0500	ZDP Stargard
452	285/1	Marianowo	Dalewo	droga 1729Z	1,7300	ZDP Stargard
453	285/2	Marianowo	Dalewo	droga 1729Z	0,5771	ZDP Stargard

454	271	Marianowo	Dalewo	droga 1729Z	2,2100	ZDP Stargard
455	184	Marianowo	Czarnkowo	droga 1729Z	1,2300	ZDP Stargard
456	209	Marianowo	Czarnkowo	droga 1729Z	0,9300	ZDP Stargard
457	19	Marianowo	Czarnkowo	droga 1729Z	1,4100	ZDP Stargard
458	400	Marianowo	Marianowo	droga 1729Z	2,8000	ZDP Stargard
459	166	Marianowo	Marianowo	droga 1729Z	0,5800	ZDP Stargard
460	245/1	Marianowo	Marianowo	droga 1729Z	0,1441	ZDP Stargard
461	99/3	Marianowo	Marianowo	droga 1729Z	0,2700	ZDP Stargard
462	215	Suchań	1	ul. Młyńska (droga nr 1740Z)	1,3220	ZDP Stargard
463	156	Suchań	Tarnowo	droga nr 1740Z	3,3000	ZDP Stargard
464	308	Suchań	Tarnowo	droga nr 1740Z	1,6100	ZDP Stargard
465	660	Suchań	Tarnowo	droga nr 1740Z	6,5700	ZDP Stargard
466	216	Suchań	1	ul. Polna (droga nr 1740 Z)	0,4789	ZDP Stargard
467	234	Suchań	1	ul. Polna (droga nr 1740 Z)	0,0292	ZDP Stargard
468	71	Suchań	Wapnica	droga nr 1741Z	4,9300	ZDP Stargard
469	309/3	Suchań	Tarnowo	droga nr 1740Z	0,0272	ZDP Stargard
470	361	Stara Dąbrowa	Chlebówko	droga 4152Z	2,9700	ZDP Stargard
471	352	Stara Dąbrowa	Chlebówko	droga 4152Z	1,9600	ZDP Stargard
472	101	Stara Dąbrowa	Białuń	droga 4152Z	0,5000	ZDP Stargard
473	87	Stara Dąbrowa	Białuń	droga 4152Z	0,7000	ZDP Stargard
474	69	Stara Dąbrowa	Białuń	droga 4152Z	0,3300	ZDP Stargard
475	139	Stara Dąbrowa	Białuń	droga 4152Z	1,7600	ZDP Stargard
476	1	Stara Dąbrowa	Stara Dąbrowa	droga 4152Z	0,2200	ZDP Stargard
477	130/3	Stara Dąbrowa	Stara Dąbrowa	droga 4152Z	1,3300	ZDP Stargard
478	130/1	Stara Dąbrowa	Stara Dąbrowa	droga 4152Z	2,2700	ZDP Stargard
479	184	Stara Dąbrowa	Stara Dąbrowa	droga 4152Z	3,4000	ZDP Stargard
480	16	Stara Dąbrowa	Kicko	droga 4152Z	3,0900	ZDP Stargard
481	147/1	Stargard	Sowno	droga 1709Z	0,0110	ZDP Stargard
482	136/1	Stargard	Sowno	droga 1709Z	0,0306	ZDP Stargard
483	68/3	Stargard	Sowno	droga 1709Z	0,0039	ZDP Stargard
484	68/5	Stargard	Sowno	droga 1709Z	0,0057	ZDP Stargard
485	69/9	Stargard	Sowno	droga 1709Z	0,0007	ZDP Stargard
486	208/1	Stargard	Sowno	droga 1709Z	0,0134	ZDP Stargard
487	297/2	m. Stargard	5	ul. Szczecińska (droga 1704Z)	5,7526	ZDP Stargard
488	127/9	m. Stargard	5	rondo 15 Południk (droga 1704Z)	0,0459	ZDP Stargard
489	287/11	m. Stargard	5	rondo 15 Południk (droga 1704Z)	0,0122	ZDP Stargard
490	287/13	m. Stargard	5	rondo 15 Południk (droga 1704Z)	0,0055	ZDP Stargard
491	289/4	m. Stargard	5	rondo 15 Południk (droga 1704Z)	0,0651	ZDP Stargard
492	294	m. Stargard	5	rondo 15 Południk (droga 1704Z)	0,5133	ZDP Stargard
493	289/7	m. Stargard	5	rondo 15 Południk (droga 1704Z)	0,0250	ZDP Stargard
494	290/4	m. Stargard	5	rondo 15 Południk (droga 1704Z)	0,7323	ZDP Stargard

495	93/47	m. Stargard	6	ul. Żeromskiego (droga nr 1704Z)	0,0035	ZDP Stargard
496	550	m. Stargard	6	ul. Żeromskiego (droga nr 1704Z)	0,0446	ZDP Stargard
497	107	m. Stargard	6	ul. Żeromskiego (droga nr 1704Z)	0,0964	ZDP Stargard
498	104/1	m. Stargard	6	ul. Żeromskiego (droga nr 1704Z)	0,0308	ZDP Stargard
499	6/3	m. Stargard	6	ul. Żeromskiego (droga nr 1704Z)	0,0075	ZDP Stargard
500	6/2	m. Stargard	6	ul. Żeromskiego (droga nr 1704Z)	0,0103	ZDP Stargard
501	7/1	m. Stargard	6	ul. Żeromskiego (droga nr 1704Z)	0,0293	ZDP Stargard
502	7/2	m. Stargard	6	ul. Żeromskiego (droga nr 1704Z)	0,0107	ZDP Stargard
503	27/123	Stargard	Lipnik	droga 1704Z	0,3537	ZDP Stargard
504	10	Marianowo	Krzywiec	droga 1723Z	1,0647	ZDP Stargard
505	608/2	Dobrzany	Błotno	droga 1750Z	0,5400	ZDP Stargard
506	102	Dobrzany	Kępno	droga 1769Z	0,3800	ZDP Stargard
507	594/5	Dobrzany	Dolice	droga 1750Z	0,6700	ZDP Stargard
508	582/6	Dobrzany	Dolice	droga 1750Z	0,1900	ZDP Stargard
509	583/6	Dobrzany	Dolice	droga 1750Z	0,3400	ZDP Stargard
510	584/8	Dobrzany	Dolice	droga 1750Z	0,2800	ZDP Stargard
511	163/3	Dobrzany	Ognica	droga 1768Z	0,0055	ZDP Stargard
512	13	Dolice	Przewłoki	droga 1775Z	2,8200	ZDP Stargard
513	146	Dolice	Strzebielewo	droga 1775Z	0,4800	ZDP Stargard
514	149	Dolice	Strzebielewo	droga 1775Z	0,1700	ZDP Stargard
515	73/3	Dolice	Strzebielewo	droga 1775Z	2,6383	ZDP Stargard
516	270	Dolice	Krępczewo	droga 1775Z	1,1100	ZDP Stargard
517	160	Dolice	Krępczewo	droga 1775Z	1,3500	ZDP Stargard
518	40/1	Kobylanka	Motaniec	droga 1703Z	0,2721	ZDP Stargard
519	40/2	Kobylanka	Motaniec	droga 1703Z	0,4210	ZDP Stargard
520	22/2	Stargard	Lipnik	droga 1703Z	0,5515	ZDP Stargard
521	22/3	Stargard	Lipnik	droga 1703Z	5,6200	ZDP Stargard
522	22/4	Stargard	Lipnik	droga 1703Z	0,1481	ZDP Stargard
523	40/1	Stargard	Skalin	droga 1703Z	0,6200	ZDP Stargard
524	82/6	Stargard	Skalin	droga 1703Z	1,8500	ZDP Stargard
525	82/5	Stargard	Skalin	droga 1703Z	0,4870	ZDP Stargard
526	89	Stargard	Skalin	droga 1703Z	0,1000	ZDP Stargard
527	345	Stargard	Skalin	droga 1703Z	1,1800	ZDP Stargard
528	75/2	Stargard	Golczewo	droga 1703Z	0,6000	ZDP Stargard
529	223	Kobylanka	Zieleniewo	droga 1703Z	0,3281	ZDP Stargard
530	189/2	Kobylanka	Kunowo	droga 1703Z	5,7600	ZDP Stargard
531	189/1	Kobylanka	Kunowo	droga 1703Z	0,6559	ZDP Stargard
532	462/2	Kobylanka	Kunowo	droga 1703Z	0,0052	ZDP Stargard
533	158/12	Stargard	Kłębino	droga 1700Z	0,0178	ZDP Stargard
534	461/16	Stargard	Kłębino	droga 1700Z	0,0098	ZDP Stargard
535	158	Suchań	Brudzewice	droga 1731Z	0,3247	ZDP Stargard
536	42/1	Dobrzany	Mosina	droga 1769Z	0,5662	ZDP Stargard
537	18	Stargard	Strzyżno	droga 1714Z	6,1075	ZDP Stargard
538	726/11	Marianowo	Sulino	droga 1735Z	0,0051	ZDP Stargard
539	726/12	Marianowo	Sulino	droga 1735Z	0,0068	ZDP Stargard

540	7/3	Ińsko	Miałka	droga 1754Z	0,6706	ZDP Stargard
541	11	Stargard	Krapiel	droga 1934Z	2,6000	ZDP Stargard
542	822/5	Kobylanka	Niedźwiedź	droga 1702Z	0,0340	ZDP Stargard
543	222/1	Kobylanka	Niedźwiedź	droga 1702Z	0,0088	ZDP Stargard
544	54/10	Stargard	Kłębino	droga 1700Z	0,0259	ZDP Stargard
545	249/3	Stargard	Kłębino	droga 1700Z	0,0013	ZDP Stargard
546	55	Stargard	Kłębino	droga 1700Z	3,8800	ZDP Stargard
547	76/2	Stargard	Kłębino	droga 1700Z	0,4100	ZDP Stargard
548	77	Stargard	Kłębino	droga 1700Z	1,7200	ZDP Stargard
549	391/2	Stargard	Warchlino	droga 1700Z	1,7100	ZDP Stargard
550	209	Stargard	Warchlino	droga 1700Z	1,2900	ZDP Stargard
551	208	Stargard	Warchlino	droga 1700Z	0,8700	ZDP Stargard
552	306/2	Stargard	Warchlino	droga 1700Z	0,4900	ZDP Stargard
553	316	Stargard	Warchlino	droga 1700Z	1,0100	ZDP Stargard
554	214	Stargard	Małkocin	droga 1700Z	3,3200	ZDP Stargard
555	211/4	Stargard	Małkocin	droga 1700Z	0,6000	ZDP Stargard
556	19	Stargard	Małkocin	droga 1700Z	0,7000	ZDP Stargard
557	113	Stargard	Małkocin	droga 1700Z	2,1100	ZDP Stargard
558	197	Suchań	Brudzewice	droga 1731Z	2,1676	ZDP Stargard
559	494/2	Suchań	Brudzewice	droga 1731Z	0,6770	ZDP Stargard
560	493	Suchań	Brudzewice	droga 1731Z	1,7233	ZDP Stargard
561	18	Stargard	Krapiel	droga 1731Z	1,3100	ZDP Stargard
562	17/7	Stargard	Krapiel	droga 1731Z	0,1815	ZDP Stargard
563	141	Suchań	Żukowo	droga 1731Z	0,5000	ZDP Stargard
564	53	Dobrzany	Mosina	droga 1769Z	0,3200	ZDP Stargard
565	81	Dobrzany	Kępno	droga 1769Z	0,9600	ZDP Stargard
566	115	Dobrzany	Kępno	droga 1769Z	0,2900	ZDP Stargard
567	73/1	Stargard	Kurcewo	droga 1714Z	1,6300	ZDP Stargard
568	136/2	Stargard	Kurcewo	droga 1714Z	1,6800	ZDP Stargard
569	73/2	Dolice	Strzebielewo	droga 1714Z	1,9469	ZDP Stargard
570	181/9	Stara Dąbrowa	Stara Dąbrowa	droga 1719Z	0,0099	ZDP Stargard
571	145/3	Suchań	Tarnowo	droga 1732Z	0,0050	ZDP Stargard
572	146/1	Suchań	Tarnowo	droga 1732Z	0,0062	ZDP Stargard
573	157/1	Stargard	Sowno	droga 1709Z	2,1100	ZDP Stargard
574	157/2	Stargard	Sowno	droga 1709Z	0,0413	ZDP Stargard
575	681/1	m. Stargard	5	ul. Wieniawskiego	0,0009	ZDP Stargard
576	733/1	m. Stargard	5	ul. Wieniawskiego	0,0010	ZDP Stargard
577	276/5	m. Stargard	5	ul. Wieniawskiego	0,0274	ZDP Stargard
578	236	m. Stargard	5	ul. Wieniawskiego	0,0940	ZDP Stargard
579	566/1	m. Stargard	5	ul. Wieniawskiego	0,0062	ZDP Stargard
580	194	m. Stargard	5	ul. Wieniawskiego	0,0018	ZDP Stargard
581	184	m. Stargard	5	ul. Wieniawskiego	0,1612	ZDP Stargard
582	178	m. Stargard	5	ul. Wieniawskiego	0,0063	ZDP Stargard
583	173/8	m. Stargard	5	ul. Wieniawskiego	0,0114	ZDP Stargard
584	176	m. Stargard	5	ul. Wieniawskiego	0,0063	ZDP Stargard
585	174	m. Stargard	5	ul. Wieniawskiego	0,0315	ZDP Stargard
586	1188/1	m. Stargard	5	ul. Wieniawskiego	0,0052	ZDP Stargard
587	1192/1	m. Stargard	5	ul. Wieniawskiego	0,0206	ZDP Stargard
588	89/2	m. Stargard	5	ul. Wieniawskiego	0,0268	ZDP Stargard
589	73/3	m. Stargard	5	ul. Wieniawskiego	0,0260	ZDP Stargard
590	1193/1	m. Stargard	5	ul. Wieniawskiego	0,0583	ZDP Stargard
591	263/13	Dolice	Krępczewo	droga 1711Z	0,1121	ZDP Stargard
592	307	Stargard	Skalin	droga 1712Z	0,8700	ZDP Stargard

593	353	Stargard	Skalin	droga 1712Z	0,5300	ZDP Stargard
594	4	Stargard	Wierzchład	droga 1712Z	1,5300	ZDP Stargard
595	3	Stargard	Koszewo	droga 1712Z	2,7800	ZDP Stargard
596	10	Stargard	Koszewko	droga 1712Z	2,0900	ZDP Stargard
597	3	Stargard	Koszewko	droga 1712Z	2,6000	ZDP Stargard
598	74/3	Stargard	Święte	droga 1728Z	0,1057	ZDP Stargard
599	82	Dolice	Warszyn	droga 1778Z	3,9800	ZDP Stargard
600	227/1	Dobrzany	1	droga 1740Z	0,0104	ZDP Stargard
601	242/3	Dobrzany	Biała	droga 1740Z	0,0042	ZDP Stargard
602	18/1	Dolice	Skrzany	droga 1780Z	0,2144	ZDP Stargard
603	119	Dolice	Dobropole Pyrzyckie	droga 1780Z	2,5700	ZDP Stargard
604	101	Dolice	Dobropole Pyrzyckie	droga 1780Z	0,2100	ZDP Stargard
605	142	Dolice	Dobropole Pyrzyckie	droga 1780Z	0,3500	ZDP Stargard
606	164	Dolice	Sądów	droga 1785Z	2,5600	ZDP Stargard
607	163/3	Dolice	Sądów	droga 1785Z	0,2700	ZDP Stargard
608	163/1	Dolice	Sądów	droga 1785Z	0,0907	ZDP Stargard
609	4	Dolice	Ziemomyśl A	droga 1785Z	3,3600	ZDP Stargard
610	14	Dolice	Ziemomyśl A	droga 1785Z	3,0600	ZDP Stargard
Razem:					483,2343	

Nieruchomości Powiatu oddane w trwały zarząd - teren byłej linii kolejki wąskotorówki relacji Stargard- Stara Dąbrowa-Łobez (Zespół Szkół Nr 1)

Lp	Gmina	Obręb	nr działki	pow. działki w ha	Uwagi
1	Chociwel	Kania	369	3,7400	teren byłej kolejki wąskotorowej
2	Chociwel	Kania	392	0,9200	teren byłej kolejki wąskotorowej
3	Dobrzany	Biała	120	3,1971	teren byłej kolejki wąskotorowej
4	Dobrzany	Kępno	103	0,0556	teren byłej kolejki wąskotorowej
5	Dobrzany	Kozy	29/5	4,8751	teren byłej kolejki wąskotorowej
6	Dobrzany	Mosina	44	2,1030	teren byłej kolejki wąskotorowej
7	Gmina Stargard	Lubowo	17	2,6300	teren byłej kolejki wąskotorowej
8	Gmina Stargard	Małkocin	32	3,2900	teren byłej kolejki wąskotorowej
9	Gmina Stargard	Żarowo	141	2,1100	teren byłej kolejki wąskotorowej
10	Gmina Stargard	Żarowo	389	0,7400	teren byłej kolejki wąskotorowej
11	Ińsko	2	2	0,5774	teren byłej kolejki wąskotorowej
12	Ińsko	2	42	0,5395	teren byłej kolejki wąskotorowej
13	Ińsko	2	171/3	0,5659	teren byłej kolejki wąskotorowej
14	Ińsko	Ciemnik	578	1,6854	teren byłej kolejki wąskotorowej
15	Ińsko	Ciemnik	798	0,8194	teren byłej kolejki wąskotorowej
16	Ińsko	Linówko	86	3,5135	teren byłej kolejki wąskotorowej
17	Ińsko	Linówko	193	1,4616	teren byłej kolejki wąskotorowej
18	Ińsko	Storkowo	268	1,4748	teren byłej kolejki wąskotorowej
19	Ińsko	2	171/4	0,0433	teren byłej kolejki wąskotorowej
20	Ińsko	2	171/13	0,2636	teren byłej kolejki wąskotorowej
21	Marianowo	Kępy	4	2,0818	teren byłej kolejki wąskotorowej
22	Marianowo	Marianowo	118	1,2332	teren byłej kolejki wąskotorowej

Lp	Gmina	Obwód	nr działki	pow. działki w ha	Uwagi
23	Marianowo	Marianowo	278	1,0054	teren byłej kolejki wąskotorowej
24	Marianowo	Marianowo	722	1,2745	teren byłej kolejki wąskotorowej
25	Marianowo	Trąbki	2	0,3271	teren byłej kolejki wąskotorowej
26	Marianowo	Trąbki	6	1,0018	teren byłej kolejki wąskotorowej
27	Marianowo	Trąbki	12/21	0,5502	teren byłej kolejki wąskotorowej
28	Marianowo	Trąbki	12/22	3,0325	teren byłej kolejki wąskotorowej
29	Marianowo	Trąbki	12/23	1,7389	teren byłej kolejki wąskotorowej
30	Marianowo	Trąbki	12/25	0,3599	teren byłej kolejki wąskotorowej
31	Marianowo	Dalewo	307	1,5979	teren byłej kolejki wąskotorowej
32	Marianowo	Wiechowo	236	1,1548	teren byłej kolejki wąskotorowej
33	Marianowo	Wiechowo	244	0,2164	teren byłej kolejki wąskotorowej
34	Marianowo	Wiechowo	318	1,4497	teren byłej kolejki wąskotorowej
35	Stara Dąbrowa	Białuń	68	0,2300	teren byłej kolejki wąskotorowej
36	Stara Dąbrowa	Białuń	86	0,4000	teren byłej kolejki wąskotorowej
37	Stara Dąbrowa	Białuń	100	0,3400	teren byłej kolejki wąskotorowej
38	Stara Dąbrowa	Białuń	142	1,8800	teren byłej kolejki wąskotorowej
39	Stara Dąbrowa	Chlebówko	39	1,8600	teren byłej kolejki wąskotorowej
40	Stara Dąbrowa	Chlebówko	253	0,1800	teren byłej kolejki wąskotorowej
41	Stara Dąbrowa	Chlebówko	288	0,2500	teren byłej kolejki wąskotorowej
42	Stara Dąbrowa	Chlebówko	373	1,6700	teren byłej kolejki wąskotorowej
43	Stara Dąbrowa	Chlebowo	8	2,3900	teren byłej kolejki wąskotorowej
44	Stara Dąbrowa	Krzywnica	165	0,8981	teren byłej kolejki wąskotorowej
45	Stara Dąbrowa	Krzywnica	190	0,5295	teren byłej kolejki wąskotorowej
46	Stara Dąbrowa	Krzywnica	365	0,5025	teren byłej kolejki wąskotorowej
47	Stara Dąbrowa	Łęczycza	238	3,7000	teren byłej kolejki wąskotorowej

Lp	Gmina	Obręb	nr działki	pow. działki w ha	Uwagi
48	Stara Dąbrowa	Nowa Dąbrowa	94	1,9342	teren byłej kolejki wąskotorowej
49	Stara Dąbrowa	Nowa Dąbrowa	147	0,8314	teren byłej kolejki wąskotorowej
50	Stara Dąbrowa	Stara Dąbrowa	2	0,1900	teren byłej kolejki wąskotorowej
51	Stara Dąbrowa	Stara Dąbrowa	118/4	6,6800	teren byłej kolejki wąskotorowej
52	Stara Dąbrowa	Storkówko	13/2	3,7800	teren byłej kolejki wąskotorowej
Razem:				79,5681	

Nieruchomości Powiatu oddane w nieodpłatne użytkowanie

Lp.	Gmina	Obręb	Nr działki	Pow. działki w ha	Nazwa ulicy	Uwagi
1	Miasto Stargard	11	502/2	0,2047	ul. Staszica	Samodzielny Publiczny Wielospecjalistyczny Zakład Opieki Zdrowotnej Stargard
2	Miasto Stargard	11	506/24	0,1246	ul. Staszica	Samodzielny Publiczny Wielospecjalistyczny Zakład Opieki Zdrowotnej Stargard, (przeznaczony do zbycia)
3	Miasto Stargard	11	506/25	0,0464	ul. Staszica	Samodzielny Publiczny Wielospecjalistyczny Zakład Opieki Zdrowotnej Stargard
4	Miasto Stargard	11	500/1	0,0241	ul. Staszica	Samodzielny Publiczny Wielospecjalistyczny Zakład Opieki Zdrowotnej Stargard
5	Miasto Stargard	11	501/1	0,0120	ul. Łabędzia	Samodzielny Publiczny Wielospecjalistyczny Zakład Opieki Zdrowotnej Stargard
6	Miasto Stargard	11	504	0,1045	ul. Łabędzia	Samodzielny Publiczny Wielospecjalistyczny Zakład Opieki Zdrowotnej Stargard
7	Miasto Stargard	11	503	0,0218	ul. Łabędzia	Samodzielny Publiczny Wielospecjalistyczny Zakład Opieki Zdrowotnej Stargard
8	Miasto Stargard	11	495/3	0,0256	ul. Łabędzia	Samodzielny Publiczny Wielospecjalistyczny Zakład Opieki Zdrowotnej Stargard
9	Miasto Stargard	6	517	0,0807	ul. Wojska Polskiego	Samodzielny Publiczny Wielospecjalistyczny Zakład Opieki Zdrowotnej Stargard
10	Miasto Stargard	6	541	0,0688	ul. Wojska Polskiego	Samodzielny Publiczny Wielospecjalistyczny Zakład Opieki Zdrowotnej Stargard
11	Miasto Stargard	6	546	2,9065	ul. Wojska Polskiego	Samodzielny Publiczny Wielospecjalistyczny Zakład Opieki Zdrowotnej Stargard
12	Miasto Stargard	6	447/2	0,0272	ul. Wojska Polskiego	Samodzielny Publiczny Wielospecjalistyczny Zakład Opieki Zdrowotnej Stargard
13	Miasto Stargard	6	518/1	0,1272	ul. Krasieńskiego	Samodzielny Publiczny Wielospecjalistyczny Zakład Opieki Zdrowotnej Stargard
14	Miasto Stargard	6	452/5	0,0453	ul. Wojska Polskiego	Samodzielny Publiczny Wielospecjalistyczny Zakład Opieki Zdrowotnej Stargard

Lp.	Gmina	Obręb	Nr działki	Pow. działki w ha	Nazwa ulicy	Uwagi
15	Miasto Stargard	6	452/3	0,0561	ul. Wojska Polskiego	Samodzielny Publiczny Wielospecjalistyczny Zakład Opieki Zdrowotnej Stargard
16	Miasto Stargard	6	447/3	0,0802	ul. Wojska Polskiego	Samodzielny Publiczny Wielospecjalistyczny Zakład Opieki Zdrowotnej Stargard
17	Miasto Stargard	6	574/1	0,1255	ul. Wojska Polskiego	Samodzielny Publiczny Wielospecjalistyczny Zakład Opieki Zdrowotnej Stargard
18	Miasto Stargard	6	518/3	0,0949	ul. Wojska Polskiego	Samodzielny Publiczny Wielospecjalistyczny Zakład Opieki Zdrowotnej Stargard
Razem:				4,1761		

Nieruchomości oddane w najem, dzierżawę, bezumowne korzystanie

Lp.	Gmina	Obręb	Nr działki	Pow. działki w ha	Uwagi
1	Gmina Chociwel	Kamienny Most	35/2	8,2100	budynek główny o pow. 1.812,90m ² wraz z salą gimnastyczną, budynkiem warsztatowym i terenem parkowym przeznaczony na działalność oświatową - najme na rzecz Izby Rzemieślniczej w Szczecinie
3	Miasto Łobez	1	396/317	0,2113	budynek o pow. 2.597,34m ² przeznaczony pod działalność leczniczą - dzierżawa na rzecz Samodzielnego Publicznego Zespołu Zakładu Opieki Zdrowotnej Gryfice
Razem:				8,4213	

Stan realizacji odszkodowań wynikających z wydanych decyzji o zezwoleniu na realizację inwestycji celu publicznego w zakresie przebudowy i rozbudowy dróg powiatowych na 31.12.2017r.

Lp.	Nr decyzji	Nr działki położenie	Podmioty uprawnione do otrzymania odszkodowania		Wartość nieruchomości jako podstawa ustalenia odszkodowania		Uwagi
			osoby fizyczne	osoby prawne	osoby fizyczne	osoby prawne	
1	4/2009 z dnia 17.08.2009r. - Etap A	473/3 obr. Poczernin gm. Stargard		SP: Lasy Państwowe		12 470,00	operat nieaktualny
2	4/2009 z dnia 17.08.2009r. - Etap A	474/4 obr. Poczernin gm. Stargard				3 626,00	operat nieaktualny
3	4/2009 z dnia 17.08.2009r. - Etap A	475/2 obr. Poczernin gm. Stargard				11 000,00	operat nieaktualny
4	8/2009 z dnia 19.08.2009r. - Etap Am	172/2, 173/1 obr. Sowno gm. Stargard	1	PKO Bank Polski	500,00	1 900,00	depozyt
5	8/2009 z dnia 19.08.2009r. - Etap Am	111/1 obr. Sowno gm. Stargard	2		650,00		depozyt
6	8/2009 z dnia 19.08.2009r. - Etap Am	112/11 obr. Sowno gm. Stargard	2		2 400,00		depozyt
7	8/2009 z dnia 19.08.2009r. - Etap Am	171/1 obr. Sowno gm. Stargard	3		2 400,00		depozyt
8	8/2009 z dnia 19.08.2009r. - Etap Am	163/1 obr. Sowno gm. Stargard	4		1 400,00		depozyt
9	8/2009 z dnia 19.08.2009r. - Etap Am	112/7 obr. Sowno gm. Stargard	2		3 900,00		depozyt
10	5/2009 z dnia 18.08.2009r. - Etap B	577/2 obr. Smogolice gm. Stargard		SP: Lasy Państwowe		3 259,00	brak operatu oszacowanie własne
11	5/2009 z dnia 18.08.2009r. - Etap B	615/3 obr. Smogolice gm. Stargard				3 975,00	brak operatu oszacowanie własne
12	5/2009 z dnia 18.08.2009r. - Etap B	639/6 obr. Smogolice gm. Stargard				1 436,00	brak operatu oszacowanie własne
13	6/2009 z dnia 18.08.2009r. - Etap C	684/5 obr. Smogolice gm. Stargard		SP: Lasy Państwowe		690,00	brak operatu oszacowanie własne
14	6/2009 z dnia 18.08.2009r. - Etap C	113/5 obr. Smogolice gm. Stargard	2		782,00		depozyt
15	6/2009 z dnia 18.08.2009r. - Etap C	684/3 obr. Smogolice gm. Stargard		SP: Lasy Państwowe		452,00	operat szacunkowy nieaktualny

Lp.	Nr decyzji	Nr działki położenie	Podmioty uprawnione do otrzymania odszkodowania		Wartość nieruchomości jako podstawa ustalenia odszkodowania		Uwagi
			osoby fizyczne	osoby prawne	osoby fizyczne	osoby prawne	
16	1/2009 z dnia 15.05.2009r. Etap E	736/5 obr. Smogolice gm. Stargard		SP: Lasy Państwowe		49 400,00	operat nieaktualny
17	11/2009 z dnia 14.09.2009r. - Etap F	388 obr. Żarowo gm. Stargard		Gmina Stargard Szczeciński		150 650,00	do realizacji
18	11/2009 z dnia 14.09.2009r. - Etap F	204/1 obr. Żarowo gm. Stargard				165 000,00	do realizacji
19	12/2009 z dnia 21.09.2009r.- Etap G	171/12 obr. 1 miasta Stargard			150,00		do realizacji
20	12/2009 z dnia 21.09.2009r.- Etap G	171/14 obr. 1 miasta Stargard	wiecz.użytk ow.		260,00		do realizacji
21	1/2010 z dnia 01.03.2010r.	61 obr.2 miasta Ińsko		Gmina Ińsko		10 921,00	do realizacji
22	7/2010 z dnia 20.09.2010r.	30/5 obr. 21 miasta Stargard			211,12		depozyt
23	7/2010 z dnia 20.09.2010r.	29/1 obr.21 miasta Stargard		G.-Miasto Stargard Zw.Działkowców		8 500,00	do realizacji
24	7/2010 z dnia 20.09.2010r.	65/1 obr. Kolin gmina Dolice		Skarb Państwa		110,00	do realizacji
25	7/2010 z dnia 20.09.2010r.	120/5 obr. Kolin gmina Dolice				380,00	do realizacji
26	7/2010 z dnia 20.09.2010r.	121/2 obr. Kolin gmina Dolice		wł. SP Trw. Zarz.Marsz. Woj.		620,00	do realizacji
27	7/2010 z dnia 20.09.2010r.	233/1 obr. Kolin gmina Dolice		Skarb Państwa		1 280,00	do realizacji
28	7/2010 z dnia 20.09.2010r.	246/1 obr. Kolin gmina Dolice				480,00	do realizacji
29	7/2010 z dnia 20.09.2010r.	724 obr. Kolin gmina Dolice				170,00	do realizacji
30	7/2010 z dnia 20.09.2010r.	198/1 obr. Morzyca gmina Dolice		SP Marszałek Wojew. Zachodn.		200,00	do realizacji
31	7/2010 z dnia 20.09.2010r.	194/1 obr. Morzyca gmina Dolice				50,00	do realizacji
32	7/2010 z dnia 20.09.2010r.	230/1 obr. Dolice		Skarb Państwa		170,00	do realizacji
33	7/2010 z dnia 20.09.2010r.	234/6 obr. Dolice				39 720,00	do realizacji

Lp.	Nr decyzji	Nr działki położenie	Podmioty uprawnione do otrzymania odszkodowania		Wartość nieruchomości jako podstawa ustalenia odszkodowania		Uwagi
			osoby fizyczne	osoby prawne	osoby fizyczne	osoby prawne	
34	7/2010 z dnia 20.09.2010r.	234/7 obr. Dolice		Skarb Państwa		5 640,00	do realizacji
35	7/2010 z dnia 20.09.2010r.	289/29 obr. Dolice				330,00	do realizacji
36	7/2010 z dnia 20.09.2010r.	78/6 obr. Dobropole Pyrzyckie gm. Dolice		SP Lasy Państwowe Nadl. Choszczn o		400,00	do realizacji
37	7/2010 z dnia 20.09.2010r.	6/1 obr. Brzezina gm. Dolice		Skarb Państwa Agencja Nier. Rolnych		100,00	do realizacji
38	7/2010 z dnia 20.09.2010r.	17 obr. 21 m. Stargard		Skarb Państwa		21 000,00	do realizacji
39	5/2011 z dnia 23.12.2011r.	65/1 obr. Kunowo gm. Kobylanka		Gmina Kobylanka		422,00	do realizacji
40		66/1 obr. Kunowo gm. Kobylanka				860,00	do realizacji
41		159 obr. Kunowo gm. Kobylanka				6 959,00	do realizacji
42	5/2011 z dnia 23.12.2011r.	82/7 obr. Skalin gm. Stargard		Gmina Stargard Szczeciński		47 600,00	do realizacji
43		89/3 obr. Skalin gm. Stargard				339 000,00	do realizacji
44	5/2011 z dnia 23.12.2011r.	343/7 obr. Skalin gm. Stargard		Texas Ranch. Company		20 900,00	do realizacji
45	5/2011 z dnia 23.12.2011r.	343/9 obr. Skalin gm. Stargard		Texas Ranch Company		88 500,00	do realizacji
46		343/10 obr. Skalin gm. Stargard					
47	5/2011 z dnia 23.12.2011r.	344/3 obr. Skalin gm. Stargard		Texas Ranch. Company		259 300,00	do realizacji
48	5/2011 z dnia 23.12.2011r.	344/2 obr. Skalin gm. Stargard					
49	5/2011 z dnia 23.12.2011r.	344/1 obr. Skalin gm. Stargard					
50	5/2011 z dnia 23.12.2011r.	346/11 obr. Skalin gm. Stargard		Clean&Carbon		94 240,00	do realizacji
51		346/12 obr. Skalin gm. Stargard					
52		346/13 obr. Skalin gm. Stargard					
53	5/2011 z dnia 23.12.2011r.	360/1 obr. Skalin gm. Stargard			593,70		depozyt

Lp.	Nr decyzji	Nr działki położenie	Podmioty uprawnione do otrzymania odszkodowania		Wartość nieruchomości jako podstawa ustalenia odszkodowania		Uwagi
			osoby fizyczne	osoby prawne	osoby fizyczne	osoby prawne	
54	5/2011 z dnia 23.12.2011r.	376/1 obr. Skalin gm. Stargard			5 520,00		depozyt
55	5/2011 z dnia 23.12.2011r.	380/1 obr. Skalin gm. Stargard		Gmina Stargard		900,00	do realizacji
56	2/2016 z dnia 18.08.2016r.	733/1 obr. 5 miasto Stargard	1		900,00		do realizacjo
57	2/2016 z dnia 18.08.2016r.	566/1 obr. 5 miasto Stargard	2		5 580,00		do realizacji
58	2/2016 z dnia 18.08.2016r.	194 obr. 5 miasto Stargard	1		1 620,00		do realizacji
59	2/2016 z dnia 18.08.2016r.	173/8 obr. 5 miasto Stargard	61	Spółdzielnia Mieszkaniowa	8 865,00	1 395,00	do realizacji
60	2/2016 z dnia 18.08.2016r.	176 obr. 5 miasto Stargard		SP		5 670,00	do realizacji
61	2/2016 z dnia 18.08.2016r.	1188/1 obr. 5 miasto Stargard	76	Spółdzielnia Mieszkaniowa	4 124,00	556,00	do realizacji
62	2/2016 z dnia 18.08.2016r.	1193/1 obr. 5 miasto Stargard			50 634,00	1 836,00	do realizacji
63	2/2016 z dnia 18.08.2016r.	1192/1 obr.5 miasto Stargard		własn..-Gmina Miasto Stargard wiecz. użytk.- Spółdzielnia Mieszkaniowa		16 686,00	do realizacji
64	2/2017 z dnia 15.09.2017r.	703 obr. Lipnik gm. Stargard		wł. SP użytk.wiecz.- Gmina Stargard		4 368,00 39 312,00	do realizacji
65	2/2017 z dnia 15.09.2017r.	12/37 obr. Lipnik gm. Stargard		Zachodniop. Uniwersytet Technol.		48 520,00	do realizacji
66	2/2017 z dnia 15.09.2017r.	13/3 obr. Lipnik gm. Stargard		Gmina Stargard		39 960,00	do realizacji
67	2/2017 z dnia 15.09.2017r.	21/1 obr. Lipnik gm. Stargard		wł. Gmina Stargard użytk.wiecz. Polski Zw. Działk.		3 752,00 33 768,00	do realizacji
68	2/2017 z dnia 15.09.2017r.	26/1 obr. Lipnik gm. Lipnik		Gmina Stargard		12 520,00	do realizacji
69	2/2017 z dnia 15.09.2017r.	691/1 obr. Lipnik gm. Stargard			2 920,00		do realizacji

Lp.	Nr decyzji	Nr działki położenie	Podmioty uprawnione do otrzymania odszkodowania		Wartość nieruchomości jako podstawa ustalenia odszkodowania		Uwagi
			osoby fizyczne	osoby prawne	osoby fizyczne	osoby prawne	
70	2/2017 z dnia 15.09.2017r.	754/1 obr. Lipnik gm. Stargard			3 040,00		do realizacji
Razem:					96 449,82	1 560 953,00	