

**Uchwała Nr 1595/12**  
**Zarządu Powiatu w Stargardzie Szczecińskim**  
**z dnia 18 października 2012 r.**

**w sprawie zawarcia umowy na wykonanie prac geodezyjnych**

Na podstawie art. 32 ust. 2 pkt 4 ustawy z dnia 5 czerwca 1998 r. – o samorządzie powiatowym (Dz. U. z 2001 r. Nr 142, poz. 1592 z późn. zmianami) uchwała się, co następuje:

**§ 1.** Postanawia się zawrzeć umowę z **Panem Jarosławem Janem Kunką** – przedsiębiorcą wpisanym do ewidencji działalności gospodarczej przez Prezydenta Miasta Stargardu Szczecińskiego pod numerem 5264 pod nazwą: „GEOSERVICE” Zakład Usług Geodezyjnych Jarosław Jan Kunka z siedzibą w Stargardzie Szczecińskim przy ul. Śląskiej 9 na dokonanie podziału geodezyjnego działki nr 579 położonej w obrębie Marianowo.

**§ 2.** 1. Wartość przedmiotu zamówienia dla ww. nieruchomości wynosi **3.936,00 zł** (słownie złotych: trzy tysiące dziewięćset trzydzieści sześć 00/100) brutto.


2. Zlecenie sporządzenia operatów szacunkowych zostaje dokonane bez zastosowania przepisów Prawo zamówień publicznych – art. 4 pkt 8 (Dz. U. z 2010 r. Nr 113, poz.759 ze zmianami).

3. Warunki wykonania powyższych prac określa umowa stanowiąca załącznik do uchwały.

**§ 3.** Wykonanie uchwały powierza się Dyrektorowi Wydziału Geodezji i Gospodarki Nieruchomościami Starostwa Powiatowego w Stargardzie Szczecińskim.

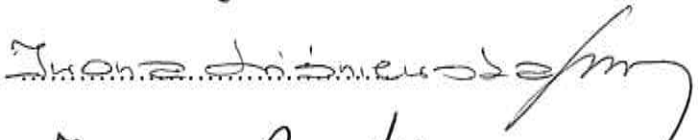

**§ 4.** Uchwała wchodzi w życie z dniem podjęcia.

Waldemar Gil – Starosta Stargardzki

  
.....  
  
.....

Marek Stankiewicz – Wicestarosta

Iwona Wiśniewska – Członek Zarządu

  
  
.....  
.....

Ireneusz Rogowski – Członek Zarządu

## UZASADNIENIE

W związku z procedurą przygotowania nieruchomości do sprzedaży na rzecz właścicieli nieruchomości przyległych do działki nr 579 o pow. 0,17 ha stanowiącej własność Skarbu Państwa niezbędne stało się dokonanie podziału geodezyjnego w/w działki.

Przedmiotowa działka w ewidencji gruntów oznaczona jest symbolem w.

Z uwagi, iż w/w działka stanowi rów, który również stanowi granice działek nieruchomości przyległych, a właściciele tych działek wyrażają zgodę na ich kupno podział działki stan się niezbędny.

W tym celu zostały skierowane oferty do pięciu geodetów tj:

1. Usługi Geodezyjno-Kartograficzne Krzysztof Pankiewicz, ul. Spółdzielcza 5b, 73-110 Stargard Szczeciński;
2. Firma Geodezyjna Andrzej Geszke ul. Czarnieckiego 28, 73-110 Stargard Szczeciński;
3. Jan Abramczyk – Usługi Geodezyjne i Kartograficzne ul. Czarnieckiego 28, 73-110 Stargard Szczeciński;
4. Zakład Usług Geodezyjnych „GEOSERVICE”, ul. Śląska 9, 73-110 Stargard Szczeciński;
5. AZYMUT Zakład Usług Geodezyjnych, Jerzy Kielan, ul. Staszica 9 /1A-B.

Termin złożenia ofert został wyznaczono do dnia 09.10.2012 r.

Geodeci wymienieni w pkt. 1- 3 nie złożyli ofert, natomiast wymienieni w pkt. 4-5 złożyli oferty w wyznaczonym terminie.

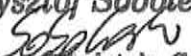
1. Zakład Usług Geodezyjnych „GEOSERVICE” ul. Śląska 9 73-110 Stargard Szczeciński zaproponował za podział działki 579 cenę 3.200,00 zł + VAT,
2. AZYMUT Zakład Usług Geodezyjnych Jerzy Kielan ul. Staszica 9 /1A-B, zaproponował za działkę 579 cenę 3.400,00 zł + VAT:

Najkorzystniejszą zatem ofertę przedstawił Pan Jarosław Kunka – przedsiębiorca wpisany do ewidencji działalności gospodarczej przez Prezydenta Miasta Stargardu Szczecińskiego pod numerem 5264 pod nazwą: „GEOSERVICE” Zakład Usług Geodezyjnych Jarosław Jan Kunka z siedzibą w Stargardzie Szczecińskim przy ul. Śląskiej 9, za cenę 3.936,00 zł (słownie: dwa tysiące sto czterdzieści osiem złotych czterdzieści pięć groszy) brutto.

Powyższe zadanie dotyczy nieruchomości Skarbu Państwa. Realizacja powyższego zadania nastąpi z środków przyznanych przez Wojewodę Zachodniopomorskiego na zadania z zakresu administracji rządowej, zabezpieczonych w planie finansowym na 2012 r. w dziale 700, rozdziale 70005, paragraf 4300.

Zadanie 5.1.3.3.

W związku z powyższym przedkładam umowę celem akceptacji.

*Krzysztof Sobolewski*  
  
Dyrektor Wydziału Geodezji  
i Gospodarki Nieruchomościami



Załącznik Nr.....  
do uchwały Nr..... 1595/12  
Zarządu Powiatu w Stargardzie Szczecińskim  
z dnia..... 18.10.12r.....

**Umowa nr WN/U/22/2012  
dotycząca wykonania prac geodezyjnych  
dla nieruchomości stanowiących własność Skarbu Państwa  
zawarta 18 października 2012 r. pomiędzy:**

**Powiatem Stargardzkim** z siedzibą w Stargardzie Szczecińskim, przy ul. Skarbowej 1, reprezentowanym przez:

**1. Marka Stankiewicza** - Wicestarostę  
**2. Krzysztofa Sobolewskiego** - Dyrektora Wydziału Geodezji i Gospodarki Nieruchomościami  
zwanym w dalszej części umowy **Zamawiającym**,

a

**Panem Jarosławem Janem Kunką** – przedsiębiorcą wpisanym do rejestru działalności gospodarczej przez Prezydenta Miasta Stargardu Szczecińskiego pod numerem 5264, pod nazwą: „GEOSERVICE” Zakład Usług Geodezyjnych Jarosław Jan Kunka z siedzibą w Stargardzie Szczecińskim przy ul. Śląskiej 9, zwanym w dalszej części umowy **Wykonawcą**.

§ 1. Niniejsza umowa zostaje zawarta bez zastosowania przepisów Prawo zamówień publicznych – art. 4 pkt 8 (Dz. U. z 2010 r. Nr 113, poz. 759 ze zmianami) w celu wykonania uchwały Nr 1595/12 Zarządu Powiatu w Stargardzie Szczecińskim z dnia 18.10.2012 r.

§ 2. Zamawiający powierza a Wykonawca przyjmuje do wykonania prace geodezyjne polegające na dokonaniu podziału działki nr 579 położonej w obrębie Marianowo, gm. Marianowo stanowiącej własność Skarbu Państwa,

§ 3. Wykonawca zobowiązuje się do wykonania prac wynikających z niniejszej umowy w terminie do 20 grudnia 2012 r.

§ 4. 1. Z tytułu wykonania prac wynikających z umowy Wykonawca otrzyma wynagrodzenie w wysokości – 3.936,00 zł (słownie złotych: trzy tysiące dziewięćset trzydzieści sześć 00/100) brutto.

2. Wynagrodzenie zostanie wypłacone Wykonawcy w terminie 7 dni od przedłożenia faktury Zamawiającemu, wystawionej nie wcześniej niż po wykonaniu prac i ich odbiorze przez Zamawiającego.

§ 5. W przypadku niedotrzymania ustalonego w umowie terminu, Wykonawca zobowiązuje się zapłacić karę umowną w wysokości 0,5% za każdy dzień opóźnienia, obliczoną od kwoty brutto określonej w § 4 ust. 1. Kwota zostanie potrącona z wynagrodzenia należnego za wykonanie prac, na co Wykonawca wyraża zgodę.

§ 6. Wszelkie zmiany umowy wymagają zachowania formy pisemnej pod rygorem nieważności.

§ 7. W sprawach nieuregulowanych niniejszą umową zastosowanie mają przepisy Kodeksu cywilnego.

§ 8. Umowę sporządzono w czterech jednobrzmiących egzemplarzach - trzy egzemplarze dla Zamawiającego i jeden dla Wykonawcy.

.....  
**Zamawiający**

.....  
**Wykonawca**