

Uchwała Nr 2080/13
Zarządu Powiatu w Stargardzie Szczecińskim
z dnia 16 maja 2013 r.

**w sprawie zaopiniowania propozycji zaliczenia dróg na terenie Gminy - Miasta Stargard
Szczeciński, Gminy Stargard Szczeciński oraz Gminy Kobylanka
do kategorii dróg gminnych**

Na podstawie art. 32 ust.1 ustawy z dnia 5 czerwca 1998 roku o samorządzie powiatowym (Dz. U. z 2001 r. Nr 142, poz. 1592 z późn. zm.) oraz art. 7 ust. 2 i z art. 7a ustawy z dnia 21 marca 1985r. o drogach publicznych (Dz. U. z 2013 r. poz. 260) uchwała się, co następuje:

§ 1. Opiniuje się pozytywnie propozycję zaliczenia dróg położonych na terenie gmin:

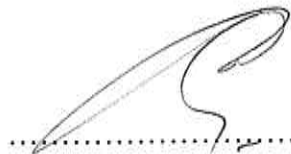
- 1) Stargard Szczeciński część działki oznaczonej numerem geodezyjnym 79/4, położonej w obrębie ewidencyjnym Golczewo;
- 2) Kobylanka na działce o numerze geodezyjnym 354/2 położonej w obrębie ewidencyjnym Kunowo;
- 3) Miasta Stargard Szczeciński na działkach o numerach geodezyjnych: 10/8, 24/1 położonych w obrębie 14 miasta Stargard Szczeciński i 123/5, położonej w obrębie ewidencyjnym 8 miasta Stargard Szczeciński,

oznaczonych szczegółowo w załączniku do niniejszej uchwały, do kategorii dróg gminnych.

§ 2. Wykonanie uchwały powierza się Dyrektorowi Wydziału Gospodarki Nieruchomościami.

§ 3. Uchwała wchodzi w życie z dniem podjęcia.


Waldemar Gil – Starosta Stargardzki

.....


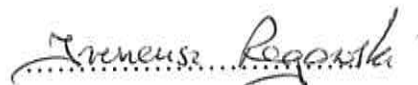
Marek Stankiewicz – Wicestarosta

.....


Iwona Wiśniewska – Członek Zarządu

.....


Ireneusz Rogowski - Członek Zarządu

.....


Uzasadnienie

Do tutejszego Starostwa Powiatowego wpłynęły wnioski Prezydenta Miasta Stargard Szczeciński, Wójta Gminy Stargard Szczeciński i Wójta Gminy Kobylanka w sprawie wydania opinii dotyczącej zaliczenia drogi łączącej Park Przemysłowy Nowoczesnych Technologii z centrum Stargardu Szczecińskiego do kategorii dróg gminnych. Trasa drogi przebiega na obszarze: Gminy - Miasta Stargard Szczeciński, Gminy Stargard Szczeciński oraz Gminy Kobylanka.

Przedmiotowa droga jest przedłużeniem wybudowanej w 2009 r. przez Generalną Dyрекcję Dróg Krajowych i Autostrad drogi w Golczewie, wzdłuż granicy Gminy Stargard Szczeciński i Gminy Kobylanka, dalej przebiega na obszarze Gminy Stargard Szczeciński równoległe do granicy z Gminą-Miasto Stargard Szczeciński. Na obszarze Gminy-Miasto Stargard Szczeciński droga przebiega wzdłuż nowego cmentarza komunalnego.

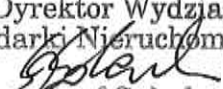
Powyższe działanie jest wynikiem zawarcia porozumienia międzygminnego z dnia 12 kwietnia 2013 roku w sprawie poprawy bezpieczeństwa ruchu drogowego poprzez realizację inwestycji pn. „Budowa drogi łączącej centrum miasta w Stargardzie Szczecińskim z terenami Parku Przemysłowego Nowoczesnych Technologii”.

Odcinkowi drogi zlokalizowanemu na terenie Gminy-Miasta Stargard Szczeciński zostanie nadana nazwa ul. Spokojna, gdyż jest on przedłużeniem tej ulicy.

Zgodnie z art. 7 ust. 2 i art. 7a zaliczenie do kategorii dróg gminnych następuje po zasięgnięciu opinii właściwego zarządu powiatu.

Zarząd Dróg Powiatowych w Stargardzie Szczecińskim propozycję zaliczenia ww. dróg zaopiniował pozytywnie.

Wobec powyższego podjęcie uchwały jest zasadne.

Dyrektor Wydziału
Gospodarki Nieruchomościami

Krzysztof Sobolewski



Załącznik Nr
do uchwały Nr 2080/13
Zarządu Powiatu w Stargardzie Szczecińskim
z dnia 16.05.2013

18

18

teren nowego cmentarza
24

część działki 24

część działki 79/4

Miasto Stargard Szczeciński

Gmina Stargard Szczeciński

Gmina Kobylanka

miasto Goliszewo

Obsiedź Stargardzka (S-10)

działki z przeznaczone na pas drogowy

granicz gmin

numery działek

18