

Uchwała nr VI/97/19
Rady Powiatu Stargardzkiego
z dnia 29 kwietnia 2019 r.

**w sprawie przyjęcia sprawozdania Zarządu Powiatu Stargardzkiego z gospodarowania
nieruchomościami zasobu Powiatu Stargardzkiego za rok 2018**

Na podstawie art. 12 pkt 4 ustawy z dnia 5 czerwca 1998 r. o samorządzie powiatowym (Dz. U. z 2019 r., poz. 511), § 6 ust. 2 Statutu Powiatu Stargardzkiego uchwalonego uchwałą Nr XL/536/18 Rady Powiatu Stargardzkiego z dnia 17 października 2018 r. (Dz. Urz. Woj. Zachodniopomorskiego z dnia 31 października 2018 r. poz. 5037) zmienionego uchwałą Nr I/28/18 Rady Powiatu Stargardzkiego z dnia 21 listopada 2018 r. (Dz. Urz. Woj. Zachodniopomorskiego z dnia 14 grudnia 2018 r. poz. 5816) w związku z § 1 uchwały nr II/53/18 Rady Powiatu Stargardzkiego z dnia 19 grudnia 2018 r. w sprawie uchwalenia planu pracy Rady Powiatu Stargardzkiego na rok 2019 oraz § 1 uchwały nr II/51/18 Rady Powiatu Stargardzkiego z dnia 19 grudnia 2018 r. w sprawie zatwierdzenia planu pracy Komisji Budżetu i Rozwoju Powiatu Rady Powiatu Stargardzkiego za 2019 rok uchwała się, co następuje:

§ 1. Przyjmuje się sprawozdanie Zarządu Powiatu Stargardzkiego z gospodarowania nieruchomościami Zasobu Powiatu Stargardzkiego za rok 2018, które stanowi załącznik do niniejszej uchwały.

§ 2. Uchwała wchodzi w życie z dniem podjęcia.


Przewodniczący Rady
Powiatu Stargardzkiego

Zdzisław Rygiel

Uzasadnienie

Zgodnie z planem pracy Rady Powiatu Stargardzkiego na rok 2019 uchwalonym uchwałą Rady Powiatu Stargardzkiego nr II/53/18 Rady Powiatu Stargardzkiego z dnia 19 grudnia 2018 r. oraz z planem pracy Komisji Budżetu i Rozwoju Powiatu na 2019 rok zatwierdzonym uchwałą nr II/51/2018 Rady Powiatu Stargardzkiego z dnia 19 grudnia 2018r., w miesiącu kwietniu b.r. przewidziano przyjęcie sprawozdania Zarządu Powiatu Stargardzkiego z gospodarowania nieruchomościami zasobu Powiatu Stargardzkiego za rok 2018, który stanowi załącznik do niniejszej uchwały.


Podstawą podjęcia uchwały jest § 6 ust. 2 Statutu Powiatu, który stanowi, że Rada Powiatu w formie uchwał, wyraża opinie i zajmuje stanowiska w sprawach związanych z realizacją kompetencji stanowiących, kontrolnych i społecznych.


Członek Zarządu
Irena Agata Łucka





**SPRAWOZDANIE ZARZĄDU
POWIATU STARGARDZKIEGO
Z GOSPODAROWANIA
NIERUCHOMOŚCIAMI ZASOBU
POWIATU STARGARDZKIEGO
ZA ROK 2018**



Gospodarowanie nieruchomościami to termin wynikający z zagadnień publicznoprawnych, który mimo występowania w wielu aktach prawnych, nie został zdefiniowany na poziomie ustawowym. Pojęcie gospodarowania związane jest z terminem gospodarka. Gospodarka nieruchomościami może być definiowana jako proces określający, rejestrujący i rozpowszechniający informacje na temat prawa własności, ich wartości oraz sposobu użytkowania z uwzględnieniem zarządzania nieruchomościami. Gospodarka nieruchomościami obejmuje zatem czynności związane z zarządzaniem gruntami i naturalnymi zasobami, które są niezbędne do osiągnięcia rozwoju zrównoważonego. Gospodarowanie nieruchomościami jest to także podejmowanie decyzji, wytyczanie określonych celów oraz dążenie do ich realizacji. W przypadku nieruchomości samorządowych na uwagę zasługuje podkreślenie, że ich gospodarowanie, w tym podejmowanie wszelkich czynności w tym procesie służy realizacji określonych ustawowo celów i zadań samorządu terytorialnego.

Zagadnienia związane z gospodarką nieruchomościami realizowane są zgodnie z ustawą o gospodarce nieruchomościami, zbiorem przepisów wykonawczych do ustawy oraz szeregiem innych aktów prawnych dotyczących gospodarowania nieruchomościami publicznymi.

Podstawowe akty prawne w zakresie gospodarowania nieruchomościami Powiatu Stargardzkiego stanowią:

- 1) ustawa z dnia 5 czerwca 1998 r. o samorządzie powiatowym (Dz. U. z 2019 r. poz. 519); zwana dalej usp,
- 2) ustawa z dnia 21 sierpnia 1997 r. o gospodarce nieruchomościami (Dz. U. z 2018 r. poz. 2204 z późn. zm.); zwana dalej ugn.

Powiatowym zasobem nieruchomości gospodaruje Zarząd Powiatu Stargardzkiego

Stosownie do art. 32 ust. 2 pkt 3 usp, do zadań Zarządu powiatu należy m.in.: *gospodarowanie mieniem powiatu...* . Natomiast zgodnie z art. 4 pkt 2 ugn przez zasób nieruchomości rozumie się *nieruchomości, które stanowią przedmiot własności powiatu i nie zostały oddane w użytkowanie wieczyste oraz nieruchomości będące przedmiotem użytkowania wieczystego powiatu.* Gospodarowanie zasobem polega w szczególności na: ewidencjonowaniu nieruchomości i ich wycenie, zabezpieczaniu nieruchomości przed uszkodzeniem lub zniszczeniem, naliczaniu należności za nieruchomości udostępnione z zasobu, zbywaniu i nabywaniu za zgodą rady powiatu, a także ich wydzierżawianiu, wynajmowaniu i użyczeniu, podejmowaniu czynności w postępowaniu sądowym dot. praw rzeczowych do nieruchomości i o zapłatę należności za ich korzystanie, składaniu wniosków o założenie księgi wieczystej dla nieruchomości Powiatu oraz o wpis w księdze wieczystej, sporządzaniu planów wykorzystania zasobu, przygotowywaniu opracowań geodezyjno-prawnych i projektowych, dokonywaniu podziałów nieruchomości, a także wyposażaniu ich, w miarę możliwości, w urządzenia infrastruktury technicznej.

1. STAN ZASOBU NIERUCHOMOŚCI POWIATU STARGARDZKIEGO

Stan nieruchomości Powiatu Stargardzkiego oraz nieruchomości Powiatu Stargardzkiego oddanych w użytkowanie wieczyste na dzień 31.12.2018 r.:

1) mienie nierozdysponowane stanowiące własność: **11** działek o powierzchni **1,6014 ha**,

2) mienie rozdysponowane stanowiące:

- własność w bezpośrednim zarządzaniu: ilość działek: **7** o powierzchni **2,9284 ha**,
- przedmiot użytkowania wieczystego: ilość działek: **6**, które posiadają udział w wysokości 830/10000 części w pow. 0,8454 ha, co stanowi powierzchnię **0,0702 ha**), przekazane w trwały zarząd jednostce powiatowej, w związku z czym jej powierzchnia została ujęta w składnikach mienia rozdysponowanego (Centrum Kształcenia Praktycznego),
- oddane w użytkowanie wieczyste: ilość działek: **3** o powierzchni **0,1329 ha**,
- nieodpłatne użytkowanie SP WZOZ Stargard: ilość działek: **18** o powierzchni **4,0515 ha**,
- trwały zarząd Zarządu Dróg Powiatowych: ilość działek: **565** o powierzchni **473,8287 ha**,
- trwały zarząd pozostałych jednostek Powiatu: ilość działek: **82** o powierzchni **99,0509 ha**,
- najem, dzierżawa, użyczenie, bezumowne korzystanie: ilość działek: **3** o powierzchni **8,5033 ha** (najem – Izba Rzemieśnicza w Szczecinie, dzierżawa – SP ZZOZ Gryfice, użyczenie – Automobilklub Stargard - pow. 800 m² została wykazana w załączniku nr 2 poz.5).

Łączna powierzchnia zasobu nieruchomości Powiatu Stargardzkiego wynosi **589,9524 ha**, **wyłączeniu z zasobu podlegają** nieruchomości oddane w użytkowanie wieczyste: ilość działek: **3** o powierzchni **0,1329 ha**.

Przeprowadzona na dzień 31.12.2018 r. inwentaryzacja składników majątkowych potwierdziła zgodność stanu zasobu nieruchomości ze stanem zapisów ksiąg rachunkowych Starostwa Powiatowego w Stargardzie.

Ustawą z dnia 7 września 2007 r. o ujawnieniu w księgach wieczystych prawa własności Skarbu Państwa oraz jednostek samorządu terytorialnego (Dz. U. 2012 r. poz.1460) został ustalony obowiązek zakładania ksiąg dla nieruchomości publicznych. Na przełomie lat: 2013-2016 zostały zintensyfikowane działania w celu ujawnienia praw własności nieruchomości Powiatu w księgach wieczystych. Na dzień 31.12.2018 r. zasób nieruchomości Powiatu Stargardzkiego posiada w **100%** urządzone księgi wieczyste.

Zestawienie nieruchomości Powiatu Stargardzkiego w rozbiciu na formy władania wg stanu na dzień 31.12.2018 r. przedstawia tabela nr 1, a szczegółowe dane zawarte są w załącznikach (1-12) do sprawozdania.

Lp.	Forma władania	Powierzchnia w ha	Ilość działek (zabudowanych i nie zabudowanych)	Cel wykorzystania	Uwagi
1.	Nieruchomości stanowiące własność Powiatu w bezpośrednim administrowaniu	2,9284	7	1) siedziba Starostwa 2) do zagospodarowania	załącznik nr 2
2.	Nieruchomości stanowiące własność Powiatu do regulacji stanu prawnego	1,6014	11	w celu właściwego sposobu korzystania	załącznik nr 3
3.	Nieruchomości będące przedmiotem użytkowania wieczystego Powiatu	0,0702	6	w celu właściwego zagospodarowania	załącznik nr 4
4.	Nieruchomości oddane w wieczyste użytkowanie	0,1329	3	w celu właściwego zagospodarowania	załącznik nr 5
5.	Trwały zarząd:				
	1) jednostki organizacyjne Powiatu	19,4828	30	do zadań własnych jednostek	załącznik nr 6
	2) Zarząd Dróg Powiatowych	473,8287	565		załącznik nr 7
3) Zespół Szkół Nr 1 - tereny byłej kolejki	79,5681	52	załącznik nr 8		
6.	Nieodpłatne użytkowanie	4,0515	18	działalność lecznicza - SP WZOZ Stargard	załącznik nr 9
7.	Pozostałe formy:	8,21	1	1) działalność oświatowa- Izba Rzemieśnicza Szczecin 2) działalność lecznicza - SP WZOZ Gryfice 3) Automobilklub Stargard - tymczasowa siedziba Stowarzyszenia	załącznik nr 10
	1) Najem	0,2113	1		
	2) Dzierżawa	0,0800	1		
	3) Użyczenie				

tabela nr 1

2. ZAŁOŻENIA BUDŻETOWE I ICH WYKONANIE W 2018 R.

DOCHODY 2018 R.			WYDATKI 2018 R.		
Nazwa zadania	Plan w złotych	Wykonanie w złotych	Nazwa zadania	Plan w złotych	Wykonanie w złotych
Gospodarowanie nieruchomościami Powiatu (opłaty: trwały zarząd użytkowanie wieczyste, najem, dzierżawa, zbycie, inne formy korzystania)	1.982.680,00	2.624 889,21	Gospodarowanie nieruchomościami Powiatu	192.630,00	126.066,43
			Obsługa i wypłata odszkodowań przez powiat	344.090,00	269.607,70
			Wydatki majątkowe związane z nieruchomościami powiatu	10.000,00	0,00
			Razem	546.720,00	395.674,13

tabela nr 2

3. CHARAKTERYSTYKA DOCHODÓW I WYDATKÓW

1) Dochody Powiatu z gospodarowania nieruchomościami:

Powiatowy zasób nieruchomości, którym gospodaruje Zarząd Powiatu w znacznym stopniu posiada rozdysponowany majątek służący wykonywaniu zadań własnych, przedstawiony w tabeli nr 1.

W związku z powyższym dochody bieżące stanowią ułamkową część zarówno planowanych jak i wykonanych dochodów (w roku 2018 ok. 1,3%), na które składają się opłaty z tytułu trwałego zarządu, użytkowania wieczystego, najmu, dzierżawy bądź innej odpłatnej formy korzystania z nieruchomości np. bezumownego korzystania z nieruchomości, służebności przesyłu. Dodatkowym dochodem mogą być wpływy z odsetek m.in. ze sprzedaży ratalnej nieruchomości, które w 2018 r. wyniosły 19 679,59 zł. Należy również wskazać, że jednostki organizacyjne wyposażone w prawo trwałego zarządu także w sposób odpłatny udostępniają całą lub część nieruchomości uzyskując z tego tytułu dochody.

Planując wpływy z odpłatnego zbywania nieruchomości należy wziąć pod uwagę stan nieruchomości (prawny i faktyczny), jego lokalizację, sposób zagospodarowania, aspekty ekonomiczne, demograficzne, rynek potencjalnego klienta, a także szereg okoliczności, które wpływają zarówno na popyt jak i podaż rynku nieruchomości. Niezmiennie sfera budownictwa mieszkaniowego jest jednym z kluczowych i wciąż najważniejszym segmentem rynku

nieruchomości. W ostatnich latach szczególnie widoczny jest wzrost zapotrzebowania na rozwój budownictwa mieszkaniowego, także na naszym rynku lokalnym. W znacznym stopniu nastąpił wzrost rynku pierwotnego – deweloperski, w mniejszym stopniu rynek wtórny nakierunkowany na określone indywidualne potrzeby klienta. W związku z tym, że nieruchomości Powiatu pełniące dotychczas określone funkcje (publiczne), często posiadające osobliwe cechy, powodują utrudnienia w znalezieniu potencjalnego nabywcy – inwestora. Zatem planowane dochody ze zbycia majątku Powiatu są pewną średnią przyjmowaną z danych transakcyjnych oraz założeniami i zdobytą praktyką w ich zbywaniu.

Wykonany dochód w 2018 r. wyniósł 2.624.889,21 zł

2) Dochody Powiatu z gospodarowania nieruchomościami Skarbu Państwa:

Powiat jako jednostka samorządu terytorialnego w ramach realizacji określonych ustawowo zadań, wykonuje zadania z zakresu administracji rządowej jako zadania zlecone. Takie unormowanie zawiera ugn wskazując, iż zasobem nieruchomości Skarbu Państwa gospodarują starostowie – art. 23 ugn, co powoduje, że Powiat od wpływów związanych z gospodarowaniem nieruchomościami Skarbu Państwa uzyskuje 25% środków z tytułu: sprzedaży, użytkowania, przekształcenia prawa użytkowania w prawo własności, opłat z tytułu użytkowania wieczystego gruntów, opłat z tytułu prawa trwałego zarządu nieruchomości, najmu i dzierżawy oraz odsetek za nieterminowe wnoszenie tych należności, ponadto 5% środków od wpływów z tytułu m.in.: odszkodowań, ustanowienia służebności gruntowych lub przesyłu, udostępniania terenów Skarbu Państwa w celach budowlanych, bezumownego korzystania z nieruchomości, sprzedaży drewna. Planowany dochód na 2018 r. wynosił: 630.000,00 zł,

Wykonany dochód w 2018 r. wyniósł: 696.561,07 złotych

Łączny dochód Powiatu z realizacji zadań własnych i zadań zleconych wyniósł:

3.321.450,28 zł

3) Wydatki Powiatu związane z gospodarowaniem nieruchomościami:

W planowaniu zadań własnych związanych z ich realizacją należy rozważyć potrzeby, zakres, celowość i zasadność ich wykonania. Z przyjętymi kryteriami zadań wiążą się środki finansowe, z których zostaną one wykonane. Wydatki te można podzielić na dwie zasadnicze grupy, w zakresie:

a) administrowania i udostępniania nieruchomości z zasobu, tj. bieżące wydatki na eksploatację, odpowiednie utrzymanie, zabezpieczanie przed uszkodzeniem bądź zniszczeniem, obowiązkowymi opłatami publicznoprawnymi związanymi z ich gospodarowaniem, natomiast w zakresie udostępniania wszelkie koszty związane z ich rozdysponowaniem m.in. opracowanie koncepcji zagospodarowania, pozyskiwanie ekspertyz, m.in. w zakresie oszacowań

nieruchomości, opinii dot. stanów technicznych określonych obiektów, promowanie i rozpowszechnianie ofert inwestycyjnych,

b) nabywania nieruchomości do zasobu tj. ustalaniem i wypłatą odszkodowań w trybie administracyjnym i cywilnoprawnym w ramach realizacji zadań inwestycyjnych Powiatu, przeprowadzaniem prac związanych z regulacją stanów prawnych nieruchomości m.in. prac geodezyjnych (wznowienia granic, podziały nieruchomości, okazanie granic nieruchomości), pozyskaniem odpowiedniej dokumentacji wieczysto-księgowej i geodezyjnej, ekspertyz i opinii mających na celu ocenę prawidłowości podjętych czynności i ich dalszą realizację.

Łączne wydatki Powiatu na realizację zadań własnych wyniosły:

395.674,13 zł

4. ZOBOWIĄZANIA POWIATU

Stan zobowiązań stanowią przede wszystkim roszczenia wynikające z przejęcia przez Powiat Stargardzki z mocy prawa nieruchomości w trybie:

- 1) ustawy z dnia 21 sierpnia 1997 r. o gospodarce nieruchomościami (Dz. U. z 2018 r., poz. 2204 z późn. zm.) – w oparciu o miejscowy plan zagospodarowania przestrzennego, w wyniku którego, na skutek podziału geodezyjnego, określone tereny zostały przeznaczone lub zajęte pod drogi powiatowe:
 - a) w miejscowości Pęczyno i Święte gm. Stargard – teren o powierzchni 0,2590 ha,
 - b) w miejscowości Lipnik gm. Stargard – teren o powierzchni 0,3537 ha,
 - c) w miejscowości Niedźwiedź gm. Kobylanka – teren o powierzchni 0,0340 ha,
 - d) w miejscowości Trąbki, Sulino gm. Marianowo - teren o powierzchni 0,1290 ha,
 - e) na terenie miasta Stargard przy ul. Towarowej – teren o powierzchni 0,0006 ha,

Tryb ustalania i wypłaty odszkodowania następuje na wniosek w drodze porozumienia. W przypadku nie zawarcia porozumienia, odszkodowanie zostaje ustalone w trybie decyzji administracyjnej. W roku 2018 nastąpiło ustalenie i wypłata odszkodowań, które opisane zostały w części sprawozdania zawartego w pkt 5 ppkt 7 - Zadania zrealizowane w 2018 r.

- 2) ustawy z dnia 10 kwietnia 2003 r. o szczególnych zasadach przygotowania i realizacji inwestycji w zakresie dróg publicznych (Dz. U. 2017 r. poz. 1496 z późn. zm.); zwanej *specustawą*, w wyniku której zostały „wywłaszczone” nieruchomości pod budowę lub przebudowę dróg powiatowych, dot.:
 - a) przebudowy i rozbudowy drogi powiatowej nr 1709Z Sowno-Stargard,
 - b) przebudowy i rozbudowy drogi powiatowej – ul. Zamkowa, obręb ew. nr 2 Ińsko wraz z przebudową skrzyżowania z ulicą Jana Pawła II,
 - c) przebudowy i rozbudowy drogi powiatowej nr 1711Z Stargard-Witkowo i nr 1716Z Witkowo Pierwsze – Dolice granica Powiatu Stargardzkiego,

- d) przebudowy i budowy drogi powiatowej na odcinku Zieleniewo-Kunowo-Skalin-Rondo Golczewo,
- e) przebudowy i rozbudowy drogi powiatowej nr 1925Z - ulicy H. Wieniawskiego w Stargardzie,
- f) przebudowy i rozbudowy drogi powiatowej nr 1704Z – od węzła Stargard Zachód drogi krajowej Nr S10 do skrzyżowania z droga gminną w miejscowości Lipnik.

Tryb ustalania i wypłaty odszkodowania następuje z urzędu w formie decyzji administracyjnej.

Podstawą do ustalenia odszkodowania jest wycena nieruchomości sporządzona przez rzeczoznawcę majątkowego w formie operatu szacunkowego określająca wartość rynkową prawa własności, prawa użytkowania wieczystego gruntu bądź innych praw rzeczowych ustanowionych na nieruchomości, utraconych na skutek wywłaszczenia (przejęcia z mocy prawa) na rzecz Powiatu. W związku z czym, na koniec danego roku kalendarzowego zostaje zweryfikowany wykaz nieruchomości, które podlegają takiemu oszacowaniu i wykaz podmiotów uprawnionych do uzyskania odszkodowania. W okresie do 01.01.2018r. do 31.12.2018r. kontynuowano, w znacznej części zakończono procedury związane z ustaleniem odszkodowań w szczególności w zakresie inwestycji ujętych w pkt 4 ppkt 2, opisanych w części sprawozdania zawartego w pkt 5 ppkt 8 - Zadania zrealizowane w 2018 r.

Pierwszoplanowane działania skierowane są na wypłatę odszkodowań na rzecz osób fizycznych. W przypadku wyżej opisanych inwestycji drogowych na skutek których „wywłaszczono z mocy prawa” tereny, które znajdowały się w zasobach Skarbu Państwa lub innych jednostek samorządu terytorialnego należy dążyć do poszukiwania rozwiązań umożliwiających współpracę i wzajemne rozliczenia co do zamierzonych przedsięwzięć. Ponadto ustawodawca nowelizacją w/cyt. ustawy przewidział szczególny tryb możliwości zrzeczenia się odszkodowania w przypadku *gdy przemawia za tym interes społeczny lub gospodarczy Skarb Państwa albo jednostka samorządu terytorialnego mogą zrzec się w całości lub w części odszkodowania za nieruchomości, w formie pisemnej pod rygorem nieważności. Oświadczenie to składa się do właściwego organu – art. 12 ust. 7 specustawy.* Kierując się przyjętymi regulacjami tego przepisu, który stwarza prawne możliwości rozliczenia takich „zobowiązań”, zostało wykorzystane przez dwie jednostki samorządu terytorialnego, tj. Gminę – Miasto Stargard i Gminę Stargard, które opisano w części sprawozdania zawartego w pkt 5 ppkt 9 - Zadania zrealizowane w 2018 r.

Szczegółowa informacja wykazująca stan realizacji postępowań odszkodowawczych na dzień 31.12.2018 r. zawarta została w załączniku nr 11 do sprawozdania.

5. ZADANIA ZREALIZOWANE W 2018 R.

1) Zbycie:

Podstawowymi założeniami związanymi z uzyskaniem dochodów są dochody z obrotu nieruchomościami, w szczególności sprzedaży (tryb przetargowy i bezprzetargowy), które kształtowały się następująco:

- a) nieruchomości gruntowe oznaczone nr działek: nr 234/26 o pow. 0,0066 ha, nr 234/27 o pow. 0,0080 ha, nr 234/32 o pow. 0,0142 ha, nr 234/29 o pow. 0,0108 ha i nr 234/31 o pow. 0,0094 ha, położone w Dolicach gm. Dolice, wydzielone z terenu ulicy Wiejskiej na polepszenie warunków przyległych posesji, tryb bezprzetargowy na rzecz osób fizycznych; kwota zbycia 16.170,00 zł netto,
- b) nieruchomość na terenie dawnego kompleksu Zespołu Szkół Nr 5 CKP przy ul. Gdyńskiej w Stargardzie jako działka gruntu zabudowana nr 2/21 o pow. 0,6248 ha wraz z dz. nr 2/16 o pow. 0,2409 ha w udz. 13/100 części (droga wewnętrzna), przetarg; kwota zbycia 348.377,00 zł netto,
- c) nieruchomość na terenie byłego Domu Dziecka Nr 2 przy ul. S. Staszica w Stargardzie jako działka gruntu zabudowanego nr 506/14 o pow. 0,2084 ha wraz z dz. nr 506/12 o pow. 0,1003 ha i dz. nr 5065/18 o pow. 0,0109 ha w udz. 7/10 części (drogi wewnętrzne), rokowania; kwota zbycia 1.126.540,00 zł netto (w 10 rocznych ratach),
- d) nieruchomość na terenie byłego Domu Dziecka Nr 2 przy ul. S. Staszica w Stargardzie jako działka gruntu zabudowanego nr 506/13 o pow. 0,0674 wraz z dz. nr 506/15 w udz. 3/10 części (droga wewnętrzna) rokowania; kwota zbycia 458.555,00 zł netto (w 10 rocznych ratach),
- e) nieruchomość zabudowana wyłączona z użytkowania przez Ośrodek Rehabilitacji (SP WZOZ były Hotel Matek) przy ul. S. Staszica w Stargardzie jako działka gruntu nr 506/24 o pow. 0,1246 ha i dz. nr 506/16 o pow. 0,0674 ha wraz z dz. nr 506/15 w udz. 4/10 części (droga wewnętrzna) przetarg; kwota zbycia 636.000,00 zł netto.

W kwocie dochodów ze sprzedaży nieruchomości, który wykazano w tabeli nr 2 ujęto również dochód wynikający ze sprzedaży ratalnej nieruchomości wraz z ustawowymi odsetkami zbytej w 2017 r. nieruchomości przy ul. Gdyńskiej w Stargardzie.

2) Przekazanie w formie darowizny:

- a) nieruchomości gruntowe oznaczone nr działek: nr 96/17 o pow. 0,1947 ha, nr 96/19 o pow. 0,0134 ha i nr 96/20 o pow. 0,0356 ha, pozostające w użytkowaniu wieczystym Gminy-Miasta Stargard, stanowiące drogę wewnętrzną przy ul. Szczecińskiej w Stargardzie z przeznaczeniem pod drogę gminną; przekazanie Gminie-Miasto Stargard,
- b) nieruchomość gruntowa oznaczona nr działki 2/5 o pow. 0,0184 ha, stanowiąca dotychczas fragment drogi gminnej – ul. S. Czarnieckiego w Stargardzie z przeznaczeniem pod drogę gminną; przekazanie Gminie-Miasto Stargard,
- c) nieruchomość gruntowa oznaczona nr działki: nr 147/2 o pow. 0,2282 ha, stanowiąca część drogi krajowej nr 10 (wiadukt) w miejscowości Kobylanka gm. Kobylanka z przeznaczeniem pod drogę krajową; przekazanie Skarbowi Państwa – Generalnej Dyrekcji Dróg Krajowych i Autostrad w Warszawie,

- d) nieruchomość gruntowa oznaczona nr działki o pow. 0,2721 ha stanowiącą część drogi krajowej nr 10, położona w Motańcu gm. Kobylanka; przekazanie Skarbowi Państwa – Generalnej Dyrekcji Dróg Krajowych i Autostrad w Warszawie,
- e) nieruchomość oznaczona nr działki 171/2 o pow. 0,2296 ha, stanowiąca dotychczas część pasa zieleni (niezagospodarowany) pod byłej kolejce wąskotorowej relacji Stargard-Ińsko, położony w Ińsku z przeznaczeniem pod poszerzenie ulicy Kolejowej w Ińsku; przekazanie Gminie Ińsko.

3) Otrzymane w formie darowizny: BRAK

4) Przejęcie nieruchomości w bezpośrednie administrowanie: BRAK

5) Przekazanie nieruchomości do korzystania:

- a) nieruchomość gruntowa zbudowana oznaczona nr działki 35/2 o pow. 8,21 ha, położona w obrębie ew. Kamienny Most gmina Chociwel, przekazanie w najem do 31.12.1027 r. na rzecz Izby Rzemieślniczej Małej i Średniej Przedsiębiorczości z siedzibą w Szczecinie w celu realizacji zadań statutowych, w tym związanych z edukacją oświatą,
- b) nieruchomość gruntowa oznaczona nr działki 13/6 o pow. 0,3605 ha, położona w obrębie ew. nr 20 m. Stargard, przekazanie części gruntu o pow. 800m² w użyczenie do 01.06.2021 r. na rzecz Automobilklubu w Stargardzie, w celu realizacji zadań statutowych tj. posadowienia czasowej zabudowy kontenerowej służącej jako siedziba Stowarzyszenia,

6) Regulacja stanów prawnych nieruchomości:

- a) nabycie z mocy prawa w drodze decyzji administracyjnej na podstawie art. 60 z dnia 13 października 1998 r. Przepisy wprowadzające ustawy reformujące administrację publiczną (Dz. U. Nr 133, poz. 872 z późn. zm.):

- **droga nr 1785Z** droga publiczna zaliczona do kategorii drogi powiatowej o przebiegu Sądów – Ziemomyśl A, w skład której wchodzi nieruchomość oznaczona nr działki 6/1 o pow. 0,4038 ha, położona w obrębie ew. Dolice gm. Dolice (układ uzupełniający),

- **droga nr 1786Z** droga publiczna zaliczona do kategorii drogi powiatowej o przebiegu Brzezina–Płoszkowo - do skrzyżowania z drogą gminną, w skład, której wchodzi nieruchomości oznaczone nr działek: nr 13 o pow. 1,20 ha, położona w obrębie ew. Płoszkowo, nr 2 o pow. 1,40 ha, położona w obrębie ew. Brzezina gm. Dolice, (układ uzupełniający).

Nabycie nieruchomości następuje w trybie wydania przez Wojewodę Zachodniopomorskiego decyzji deklaratoryjnej, na podstawie zebrania kompletu dokumentacji ściśle określonej w rozporządzeniu wykonawczym do w/cyt. ustawy - rozporządzeniu Rady Ministrów z dnia 2 lutego 1999r. w sprawie trybu przekazywania mienia przez Skarb Państwa powiatom i miastom na prawach powiatu oraz określenia kategorii mienia wyłączonego z przekazywania (Dz. U. Nr 13, poz. 114),

b) przekazanie nieruchomości drogowych na skutek pozbawienia kategorii dróg powiatowych i zaliczenia do kategorii dróg gminnych:

- pozbawienie uchwałą nr XXIX/339/17 Rady Powiatu Stargardzkiego z dnia 31 maja 2017r. drogi powiatowej nr 1925Z – ulicy Wieniawskiego na terenie miasta Stargardu statusu kategorii drogi powiatowej i zaliczenie do kategorii drogi gminnej, w wyniku czego z dniem 01.01.2018 r. zarządcą niżej wymienionej drogi stała Gmina-Miasto Stargard, oznaczonej nr działek:

- dz. nr 88/3 o pow.0,0175 ha, nr 88/4 o pow. 0,0620 ha, nr 175 o pow. 0,2027 ha, nr 176 o pow. 0,0063 ha, nr 173/8 o pow. 0,0114 ha, nr 174 o pow. 0,0315 ha, nr 178 o pow. 0,0063 ha, nr 184 o pow. 0,1612 ha, nr 73/3 o pow. 0,0260 ha, nr 89/2 o pow. 0,0268 ha, nr 681/1 o pow. 0,0009 ha, nr 733/1 o pow. 0,0010 ha, nr 236 o pow. 0,0940 ha, nr 276/5 o pow. 0,0274 ha, nr 1192/1 o pow. 0,0206 ha, nr 1193/1 o pow. 0,0583 ha, nr 1002/2 o pow. 0,9037 ha, nr 1188/1 o pow. 0,0052 ha, nr 194 o pow. 0,0018 ha, nr 566/1 o pow. 0,0062 ha,

- pozbawienie uchwałą nr XXIX/389/17 Rady Powiatu Stargardzkiego z dnia 20 września 2017r. 28 ulic na terenie miasta Stargardu statusu kategorii drogi powiatowej i zaliczenie do kategorii drogi gminnej, w wyniku czego z dniem 01.01.2018 r. zarządcą niżej wymienionych dróg stała Gmina-Miasto Stargard, oznaczonych nr działek:

- dz. nr 435 o pow. 0,6566 ha, obręb 10 miasta Stargard, ul. Księcia Barnima I - nr drogi 1833Z,
- dz. nr 811 o pow. 0,1667 ha, obręb 5 miasta Stargard ul. Bułgarska - nr drogi 1836Z,
- dz. nr 104 o pow. 1,7470 ha i dz. nr 122 o pow. 0,0460, obręb 5 miasta Stargard ul. Ceglana - nr drogi 1837Z,
- dz. nr 444 o pow. 0,8185 ha i 179 o pow. 0,1104 ha, obręb 5 miasta Stargard ul. F. Chopina - nr drogi 1838Z,
- dz. nr 223/1 o pow. 0,2456 ha i dz. nr 781 o pow. 0,1755 ha, obręb 5 miasta Stargard ul. Czeska nr drogi 1839Z,
- dz. nr 105/2 o pow. 0,6905 ha , obręb 10 miasta Stargard ul. Dworcowa - nr drogi 1842Z,
- dz. nr 832 o pow. 0,5180 ha, obręb 5 miasta Stargard, ul. Jugosłowiańska - nr drogi 1848Z,
- dz. nr 40 o pow. 0,1269 ha, obręb 10 miasta Stargard ul. Kaszubska - nr drogi 1850Z,
- dz. nr 443 o pow. 0,0732 ha, obręb 6 miasta Stargard ul. B. Limanowskiego (od skrzyżowania z ul. Wojska Polskiego do skrzyżowania z ul. J. Piłsudskiego) - nr drogi 1868Z,
- 881 o pow. 0,2391 ha, obręb 5 miasta Stargard ul. Łużycka (od skrzyżowania z ul. Szczecińską do skrzyżowania z ul. Jugosłowiańską) - nr drogi 1870Z,
- dz. nr 449 o pow. 0,0873 ha, obręb 6 i dz. nr 163/6 o pow. 0,4485 ha obręb 10 miasta Stargard ul. A. Mickiewicza - nr drogi 1873Z,
- dz. nr 456 o pow. 0,3444 ha, obręb 5 miasta Stargard ul. S. Moniuszki - nr drogi 1876Z,
- dz. nr 680 o pow. 0,3641 ha, obręb 5 miasta Stargard ul. F. Nowowiejskiego - nr drogi 1879Z,
- dz. nr 16 o pow. 0,1954 ha, obręb 10 miasta Stargard ul. Obr. Westerplatte - nr drogi 1880Z,
- dz. nr 602 o pow. 0,5646 ha, obręb 5 miasta Stargard ul. I. Paderewskiego - nr drogi 1886Z,
- dz. nr 36 o pow. 0,4030 ha, obręb 10 miasta Stargard ul. Partyzantów - nr drogi 1887Z,

- dz. nr 459/8 o pow. 1,3276 ha, obręb 6 miasta Stargard ul. J. Piłsudskiego - nr drogi 1830Z,
- dz. nr 130/6 o pow. 0,6168 ha, obręb 10 miasta Stargard ul. M. Reja - nr drogi 1898Z,
- dz. nr 935 o pow. 0,1388 ha, obręb 5 miasta Stargard ul. Serbska – nr drogi 1904Z,
- dz. nr 136/8 o pow. 0,4225 ha i dz. nr 118 o pow. 0,2995 ha, obręb 10 miasta Stargard ul. J. Słowackiego - nr drogi 1909Z,
- dz. nr 215 o pow. 0,3477 ha i dz. nr 544 o pow. 0,4469 ha, obręb 5 miasta Stargard ul. K. Szymanowskiego - nr drogi 1915Z,
- dz. nr 445/4 o pow. 0,0713 ha, obręb 6 miasta Stargard ul. Środkowa - nr drogi 1917Z,
- dz. nr 682 o pow. 0,2538 ha i dz. nr 933 o pow. 0,2499 ha, obręb 5 miasta Stargard ul. Wielkopolska - nr drogi 1923Z,
- dz. nr 439/2 o pow. 1,4055 ha, obręb 6 miasta Stargard ul. Wojska Polskiego - nr drogi 1926Z,
- dz. nr 201 o pow. 0,9594 ha, obręb 10 miasta Stargard ul. Kard. Stefana Wyszyńskiego - nr drogi 1927Z,
- dz. nr 466 o pow. 0,3405 ha, obręb 11 miasta Stargard ul. Śląska – nr drogi 1916Z,

c) przejęcie nieruchomości drogowych na skutek pozbawienia kategorii dróg powiatowych:

- pozbawienie uchwałą nr XL/532/10 Rady Powiatu Stargardzkiego z dnia 17 października 2018 r. na terenie 7 gmin powiatu stargardzkiego 27 dróg kategorii dróg powiatowych nie zaliczając ich do innej kategorii dróg – zgodnie z załącznikiem nr 12,

d) uregulowanie praw własnościowych dróg poprzez wpisy w księgach wieczystych:

- w stosunku do nieruchomości wymienionych wpkt 5 ppkt 6 lit. a -c uregulowano zapisy w księgach wieczystych dot. przejścia prawa własności na rzecz Powiatu Stargardzkiego i Gminy-Miasto Stargard,
- w stosunku do nieruchomości drogowych oznaczonych nr działek: 40/2 o pow. 0,4210 ha, położonej w Motańcu, nr 43/1 o pow. 0,3163 ha i nr 43/3 o pow. 0,7992 ha, położonych w Zieleniewie stanowiących ulicę ks. J. Popiełuszki, nr 58 o pow. 1,5531 ha, położonej w Zieleniewie stanowiącej ulicę Długą, przekazanie na rzecz zarządcy Gminy Kobylanka,

7) Realizacja postępowań odszkodowawczych w wyniku przejęcia z mocy w oparciu o plan zagospodarowania przestrzennego gminy nieruchomości pod drogi powiatowe:

- a) dz. nr 569/11 o pow. 0,0070 ha, położona w obrębie w. nr 12 miasta Stargard; pod drogę powiatową – ul. gen. Wł. Sikorskiego – kwota odszkodowania 7.400,00 zł netto,
- b) dz. nr 249/3 o powierzchni 0,0013 ha, położona w obrębie ew. Klępino gm. Stargard; pod drogę powiatową nr 17090Z Warchlino – Małkocin – Klępino - Stargard – kwota odszkodowania 700,00 zł netto,
- c) dz. nr 123/2 o powierzchni 0,0078 ha, położona w obrębie ew. Witkowo gm. Stargard; pod drogę powiatową nr 1716Z Witkowo-Dolice – kwota odszkodowania 5.486.00 zł netto,

8) Realizacja postępowań odszkodowawczych w wyniku przejęcia z mocy prawa nieruchomości pod realizację inwestycji dróg powiatowych:

- a) sporządzono wykaz i zweryfikowano podmioty uprawnione do uzyskania odszkodowania przedstawiony w załączniku nr 11 do sprawozdania,
- b) wydano 171 decyzji administracyjnych ustalających wysokość odszkodowania za utratę praw do nieruchomości:
 - na skutek przebudowy oraz rozbudowy drogi powiatowej nr 1925Z – ul. H. Wieniawskiego w Stargardzie za wyłączenie grunty działek nr: nr 681/1, nr 733/1, nr 566/1, nr 173/8, nr 1188/1, nr 1192/1 i nr 1193/1 – 164 decyzji; łączna kwota odszkodowania 134.347,70 zł,
 - na skutek przebudowy oraz rozbudowy drogi powiatowej nr 1704Z od węzła Stargard Zachód do drogi krajowej Nr S10 za wyłączone grunty działek nr: nr 12/7, nr 21/1, nr 691/1 i nr 754/1 – 7 decyzji; łączna kwota odszkodowania 117.675,00 zł,

9) Zrzeczenia się odszkodowań w wyniku przejęcia nieruchomości pod inwestycje drogowe:

- a) oświadczenie o zrzeczeniu się odszkodowania w 2016 r. zostało złożone przez Prezydenta Gminy – Miasto Stargard; dotyczyło to 10 nieruchomości w ciągu ulicy Wieniawskiego w Stargardzie w ramach realizacji inwestycji drogowej opisanej w pkt 4 ppkt 2 lit. e w następstwie przeprowadzonej inwestycji droga została przejęta przez Gminę – Miasto Stargard; nie zachodziła konieczność oszacowania nieruchomości,
- b) w roku 2017 r. prowadzone były negocjacje z Gminą Stargard w przedmiocie zrzeczenia się odszkodowania za nieruchomości, które zostały przejęte przez Powiat w ramach realizacji trzech inwestycji drogowych wymienionych w ppkt 2 lit. a, d i f tj. na terenie: Stargard-Sowno droga nr 1709Z, Zieleniewo-rondo Golczewo droga nr 1711Z, Stargard Zachód–Lipnik droga nr 1704Z. Oszacowana wartość praw do nieruchomości określona została na kwotę 796.500,00 zł.

Ustalono, że warunki zrzeczenia się przez Gminę Stargard odszkodowania nastąpią, po zakończeniu realizacji odrębnych inwestycji drogowych prowadzonych przez Powiat związanych m.in. z budową chodników w miejscowości: Witkowo, Małkocin, Strachocin. Przedsięwzięcia te zostały w 100% sfinansowane ze środków Powiatu. Rozliczenia nastąpiły na koniec 31.12.2017 r. Porozumieniem z dnia 22.02.2018 r. zawartym pomiędzy Powiatem Stargardzkim, a Gminą Stargard, zostało złożone przez Wójta Gminy oświadczenie o zrzeczeniu się części odszkodowania w wymiarze 469.197,21 złotych, a następnie porozumieniem z dnia 22.11.2018 r., Wójt Gminy Stargard oświadczył o zrzeczeniu się pozostałej części odszkodowania w wymiarze 327.302,79 złotych.

10) Podziały nieruchomości:

- a) nieruchomość gruntowa zabudowana oznaczona nr działki 35/2 o pow. 8,21 ha, położona Kamiennym Moście gm. Chociwel, podział na działki: nr 35/3 o pow. 7,68 ha i nr 35/4 o pow. 0,5286 ha; w celu zbycia części nieruchomości,
- b) nieruchomość gruntowa zabudowana oznaczona nr działki 1472 o pow. 2,0116 ha, położona w Dolicach gm. Dolice, podział na działki: nr 1742/1 o pow. 0,0653 ha, nr 1472/2 o pow. 0,4493 ha i nr 1472/3 o pow. 1,4970 ha; w celu zbycia części nieruchomości,
- c) nieruchomość gruntowa oznaczona nr działki 124/1 o pow. 0,16 ha, położona w Kępnie gm. Dobrzany, podział działki: nr 124/4 o pow. 0,093 ha i nr 124/5 o pow. 0,1567 ha, w celu regulacji przebiegu drogi powiatowej nr 1734Z,
- d) nieruchomość gruntowa oznaczona nr działki 25 o pow. 1,06 ha i nr 41 o pow. 3,6100 ha, położone w Mosinie gm. Dobrzany, podział działki: nr 25/1 o pow. 0,0791 ha i nr 25/2 o pow. 0,9892 ha, oraz dz. nr 41/1 o pow. 0,1962 ha i nr 41/2 o pow. 3,4100 ha, w celu regulacji przebiegu drogi powiatowej nr 1769Z,
- e) nieruchomość gruntowa zabudowana oznaczona nr działki 109/16 o pow. 0,8454 ha, położona w obrębie ew. 5 miasta Stargard, podział na działki: nr 109/116 o pow. 0,0021 ha, nr 109/117 o pow. 0,0705 ha, nr 109/118 o pow. 0,1730 ha, nr 109/119 o pow. 0,0705 ha, nr 109/20 o pow. 0,2642 ha i nr 109/121 o pow. 0,2652 ha, w celu regulacji stanu prawnego i zniesienia współużytkowania wieczystego gruntu działki obecnie po podziale 109/119 zajętej pod halę warsztatową Centrum Kształcenia Praktycznego w Stargardzie.

11) Regulacje zapisów w księgach wieczystych:

Dokonano regulacji zapisów w księgach, w celu ujawnienia lub zmiany praw rzeczowych w stosunku do nieruchomości Powiatu Stargardzkiego – ilość zmian, które zostały wprowadzone do ksiąg wieczystych wynosiła 44.

Regulacja ta polega na wprowadzaniu wszelkich zmian w księgach wieczystych związanych z obrotem nieruchomości, wywłaszczaniem i ograniczaniem praw do nieruchomości, ustalaniem zgodności treści księgi wieczystej z jej rzeczywistym stanem, ponadto regulowaniem zapisów niezgodnych ze stanem prawnym i inne.

12) Inne:

Sporządzenie sprawozdania Zarządu Powiatu Stargardzkiego z gospodarowania nieruchomościami zasobu Powiatu Stargardzkiego za 2017 rok.

6. ZADANIA ROZPOCZĘTE W 2018 R. DO DALSZEJ REALIZACJI W 2019 R.

1) Zbycie:

- a) nieruchomość zabudowana oznaczona nr działki 35/4 o pow. 0,5286 ha, położona w Kamiennym Moście gmina Chociwel; nieruchomość zabudowana byłym warsztatem szkolnym, posiadająca charakter rolny,
- b) nieruchomość zabudowana oznaczona nr działek: 1472/1 o pow. 0,0653 ha i nr 1472/2 o pow. 0,4493 ha, położone w Dolicach gmina Dolice; zabudowana halą magazynową, przeznaczona do zbycia na rzecz Gminy Dolice,
- c) część terenów z wydzielonej nieruchomości gruntowej oznaczonej dotychczas jako działka nr 234/25 o pow. 6,4384 ha, przy ul. Wiejskiej w Dolicach z przeznaczeniem na ogródki przydomowe, do zbycia pozostały 2 odrębne działki: nr 234/28 o pow. 0,0067 ha i nr 234/30 o pow. 0,0077 ha.

2) Darowizna:

- a) nieruchomości gruntowe oznaczone nr działek: nr 171/3 o pow. 0,5659 ha, nr 171/4 o pow. 0,0433 ha, i nr 171/13 o pow. 0,2636 ha, położone w Ińsku gmina Ińsko; przekazanie na rzecz Gminy Ińsko w celu utworzenia skweru poświęconego historii kolei wąskotorowej w Ińsku,

3) Nieodpłatne użytkowanie:

- a) nieruchomość gruntowa oznaczona nr działki 506/20 o pow. 0,1403 ha, położona w obrębie ew. nr 11 miasta Stargard przy ul. S. Staszica; przekazanie dla potrzeb SP WZOZ Stargard pod zagospodarowanie jako teren przyległy do Ośrodka Rehabilitacji,
- b) nieruchomość gruntowa oznaczona nr działki 549/2 o pow. 0,0292 ha, zabudowana budynkiem magazynowym, położona w obrębie ew. nr 6 miasta Stargard przy ul. W. Polskiego; przekazanie dla potrzeb SP WZOZ Stargard celem przechowywania sprzętu medycznego,

4) Zamiana nieruchomości:

- a) przekazanie części nieruchomości gruntowej oznaczonej nr działki 437/2 o pow. 1,5310 ha, położonej w obrębie ew. nr 10 miasta Stargard przy ul. Park 3-go Maja (z przeznaczeniem na poszerzenie Skarbowej w Stargardzie) w zamian za nieruchomość gruntową oznaczoną nr działki 438 o pow. 0,0158 ha, położonej w obrębie ew. nr 10 miasta Stargard przy ul. Bogusława IV w celu poszerzenie terenu boiska sportowego ZS Nr 1 w Stargardzie. Zamiana pomiędzy Powiatem Stargardzkim, a Gminą – Miasto Stargard,
- b) przekazanie nieruchomości gruntowej zabudowanej oznaczonej nr działki 81 o pow. 0,1776 ha, położonej w obrębie ew. nr 5 miasta Stargard przy ul. Składowej 2 a stanowiącej obecnie placówkę Zespołu Szkół Budowlano-Technicznych w Stargardzie w zamian za nieruchomość gruntową zabudowaną oznaczoną nr działki 266/4 o pow. 0,7680 ha, położoną w obrębie ew. nr 5 miasta Stargard przy ul. Ceglanej 11, użytkowana na potrzeby na Gimnazjum Gminnego. Zamiana pomiędzy Powiatem Stargardzkim, a Gminą – Miasto Stargard,

5) Regulacje dróg:

a) z mocy prawa:

- **droga nr 1735Z** droga publiczna zaliczona do kategorii drogi powiatowej o przebiegu Wiechowo-Sulino - Słodkowo - Suchań, w skład której wchodzi nieruchomości oznaczone nr działki: nr 699, nr 7071/1, nr 717/7, nr 236/7, nr 236/9, nr 241/1, nr 242/1, nr 243/1, nr 236/4, nr 236/2, nr 695/1, nr 702/1, nr 706/1, nr 708/1, nr 718/21, nr 283, nr 282, nr 700/1, nr 726/11 i nr 726/12, położone w obrębie ew. Sulino, nr 407, nr 406, nr 405 i nr 406/2, położone w obrębie ew. Słodkowo, nr 445/4, położona w obrębie ew. Słodkówko, nr 234, nr 216, nr 232/6 i nr 235/4, położone w obrębie ew. nr 1 miasta Suchań; układ docelowy,

- **droga nr 1759Z** droga publiczna zaliczona do kategorii drogi powiatowej o przebiegu skrzyżowanie z drogą 1740Z – Linówko-skrzyżowanie z drogą 1754Z, w skład której wchodzi nieruchomości oznaczone nr działek: nr 609, nr 576, nr 549 i nr 542, położone w obrębie ew. Ciemnik, nr 159, nr 191, nr 155/2, nr 110, nr 143 i nr 174/2, położone w obrębie ew. Linówko i nr 528/1, położona w obrębie ew. Długie; układ docelowy,

- **droga nr 1785Z** - droga publiczna zaliczona do kategorii drogi powiatowej o przebiegu Sądów – granica powiatu (Bonin), w skład której wchodzi nieruchomości oznaczone nr działek: nr 14, nr 6 (w trakcie podziału) i nr 4 położone w obrębie ewidencyjnym Ziemomyśl A, nr 163/1, nr 163/3 i nr 164, położone w obrębie ewidencyjnym Sądów gm. Dolice,

- **droga 1786Z** - droga publiczna zaliczona do kategorii drogi powiatowej od drogi nr 1716Z (Brzezina) - Płoszkowo przebiegu Sądów, w skład której wchodzi nieruchomości oznaczone nr działek: nr 173/1 i nr 173/3, położone w obrębie ewidencyjnym Sądów, nr 5, nr 9, nr 27, nr 13, nr 14 (regulacja przebiegu drogi), położone w obrębie ewidencyjnym Płoszkowo, nr 2, położona w obrębie ewidencyjnym Brzezina, gm. Dolice,.

b) przekazanie nieruchomości drogowych na skutek pozbawienia kategorii dróg powiatowych i zaliczenia do kategorii dróg gminnych:

- pozbawienie uchwałą nr XXXIX/524/18 Rady Powiatu Stargardzkiego z dnia 26 maja 2018 r. – 4 ulic na terenie miasta Stargardu kategorii dróg powiatowych i zaliczono ich do kategorii dróg gminnych, w wyniku czego z dniem 01.01.2019 r. zarządcą niżej wymienionych dróg stała się Gmina-Miasto Stargard:

- dz. nr 457 o pow. 0,3378 ha, obręb 6 miasta Stargard ul. Z. Krasińskiego - nr drogi 1861Z,

- dz. nr 258 o pow. 0,3574 ha, obręb 3 miasta Stargard, ul. Młyńska – nr drogi 1875Z,

- dz. nr 239 o pow. 0,8135, obręb 3 miasta Stargard , ul. S. Okrzei – nr drogi 1882 Z,

- dz. nr 14 o pow. 1,4332 ha, obręb 20 miasta Stargard, ul. L. Okulickiego – nr drogi 1883Z,

c) nabycia w drodze umów cywilnoprawnych:

- nieruchomość niezabudowana oznaczona nr działki 199/6 o pow. 0,0044 ha, położona w Czarnkowie gm. Marianowo; nabycie od osób fizycznych w celu regulacji pasa drogowego drogi powiatowej nr 1729 Dalewo-Marianowo,
- nieruchomość niezabudowana oznaczona nr działki 130 o pow. 0,0351 ha, położona w obrębie nr 3 miasta Dobrzany, stanowiąca część chodnika ulicy gen. K. Świerczewskiego; nabycie od osób fizycznych, w celu regulacji stanu prawnego drogi nr 1740Z,
- nieruchomość niezabudowana oznaczona nr działki 124/1 o pow. 0,16 ha, położona w Kępnie gm. Dobrzany; nabycie od osób fizycznych, w celu regulacji stanu prawnego drogi nr 1734Z,
- nieruchomość niezabudowana oznaczona nr działki 52/1 o pow. 0,1077 ha, położona w Warszynie gm. Dolice; nabycie od osób fizycznych, w celu regulacji stanu prawnego drogi nr 1781Z,
- nieruchomość niezabudowana oznaczona nr działki 159/3 o pow. 0,0455 ha, położona w Kłępinie gm. Stargard; nabycie od osób fizycznych w celu regulacji stanu prawnego drogi nr 1700Z,
- nieruchomość niezabudowana oznaczona nr działki 65/2 o pow. 0,0891 ha, położona w Słodkówku gm. Suchań; nabycie od osób fizycznych w celu regulacji stanu prawnego drogi 1734Z,
- nieruchomość niezabudowana oznaczona nr działki 325 o pow. 0,4579 ha, położona w obrębie nr 1 miasta Stargard stanowiąca część składowa ulicy J. Kasprowicza; nabycie od wspólnoty mieszkaniowej przy ul. J. Kasprowicza, w celu regulacji stanu prawnego tej drogi,
- nieruchomości niezabudowane oznaczone nr działek: nr 232/1 o pow. 0,09331 ha, położona w Sownie gm. Stargard, nr 20/21 o pow. 0,5640 ha, położona w obrębie Chlebowo, nr 28 o pow. 1,17 ha, położona w Storkówku gm. Stara Dąbrowa i nr 281 o pow. 2,83 ha, położona w Ściennym gm. Insko; nabycie od SP – Krajowego Ośrodka Wsparcia Rolnictwa – w regulacji przebiegu dróg powiatowych,

6) Podziały:

- a) wydzielenie części terenu z nieruchomości oznaczonej nr 437/2 o pow. 1,5310 ha, położonej przy ul. Skarbowej w Stargardzie, przekazanie Gminie-Miasto Stargard w celu polepszenia warunków zagospodarowania ulicy Skarbowej stanowiącej drogę gminną,
- b) wydzielenie części terenu z nieruchomości oznaczonej nr 353/12 o pow. 0,4256 ha, położonej przy ul. Sucharskiego w Stargardzie celem regulacji pasa drogi powiatowej ul. Kasprowicza w Stargardzie,
- c) przeprowadzenie procedury podziałowej drogi powiatowej nr 4303Z (Dobra) gr. pow. - Oświno – Bród- skrz. z dr woj. nr 144 w skład drogi wchodzi działki oznaczone nr: nr 312/21, nr 312/20, nr 345, nr 314/1, nr 314/2, nr 313, nr 298/1, nr 331, nr 329, nr 328 i nr 21/3, położone w obrębie ew. Bród gm. Chociwel.

Regulacja wymaga podziału przebiegu działek nr 298/1, nr 313 i nr 345 (działki gminnej),

d) przeprowadzenie procedury podziałowej drogi powiatowej nr 1732Z skrz. z dr 1726Z – Golina-Tarnowo Pom. – do skrz. z dr nr 1740Z w skład drogi powiatowej wchodzi działki oznaczone nr: 381/, nr 382/1, nr 384/6, położone w obrębie ew. Pężino, nr 115, nr 77/1, nr 153, nr 154, nr 152/1, nr 150/1, nr 150/2, położone w obrębie ew. Golina gm. Stargard, nr 1, nr 2, położone w obrębie ew. Brudzewice, nr 50, nr 15, położone w obrębie ew. Barzkowice, nr 341, nr 73/2, nr 75, nr 376/3, nr 109, nr 679/2, nr 376/1, nr 376/2, nr 120/1, nr 142/1, położone w obrębie ew. Sulino, nr 121/1, nr 407/1, nr 146/1, nr 145/3, położone w obrębie ew. Tarnowo gm. Suchań.

Regulacja wymaga podziału przebiegu łącznie 19 działek.

7) Inne:

- a) przeprowadzono aktualizację opłat z tytułu użytkowania wieczystego gruntów Powiatu Stargardzkiego dla nieruchomości oznaczonej nr działki 2/2 o pow. 0,0623 ha, położonej w obrębie nr 7 miasta Stargard przy ul. Gdyńskiej, zmiana wysokości opłat dla osób fizycznych, działania związane z przekształceniem prawa użytkowania wieczystego w prawo własności,
- b) wszczęto aktualizację opłat z tytułu użytkowania wieczystego gruntów Powiatu Stargardzkiego dla 2 nieruchomości oznaczonych nr działek: nr 479 o pow. 0,0067 ha i nr 445 o pow. 0,0492 ha, położone w obrębie nr 10 miasta Stargard przy ul. S. Czarnieckiego, zmiana opłaty dla Polskiej Spółki Gazownictwa Sp. z o.o. z siedzibą w Warszawie,
- c) w trakcie trwają prace związane ze sporządzaniem Planu wykorzystania zasobu nieruchomości Powiatu Stargardzkiego na lata 2019-2021, zgodnie z którym realizowane będą zadania wyznaczone w 2019 roku.

7. REALIZACJA PLANU WYKORZYSTANIA ZASOBU POWIATU STARGARDZKIEGO NA LATA 2016-2018

Zarząd Powiatu realizując politykę właściwego gospodarowania nieruchomościami Powiatu sporządza trzyletni plan wykorzystania zasobu nieruchomości Powiatu Stargardzkiego. Obecnie funkcjonuje plan na lata 2016-2018.

Jego założeniem jest przedstawienie i realizacja zadań, które są przewidywane do wykonania kierując się potrzebami w zakresie wykonywania zadań własnych, uwarunkowaniami ekonomicznymi rynku nieruchomości, który kształtuje jego koniunkturę, ład przestrzenny na danym terenie, oraz w oparciu o obowiązujące przepisy prawne określające właściwe kompetencje w zakresie gospodarowania nieruchomościami samorządowymi. Wszystkie zadania są realizowane w oparciu o politykę finansową budżetu Powiatu.

Wyznaczone w planie na rok 2018 zostały w znacznej mierze zrealizowane do których należą:

- 1) realizacja planu dochodów (realizacja procesu sprzedaży),

- 2) zachowanie poziomu wydatkowania środków budżetowych w zakresie realizacji zadań związanych z całokształtem spraw dot. administrowania, udostępniania i nabywania nieruchomości,
- 3) regulacja stanów prawnych dróg powiatowych w procesie nabycia z mocy prawa oraz na podstawie umów cywilnoprawnych,
- 4) regulacja stanów prawnych dróg powiatowych w zakresie odpowiedniego i właściwego zarządzania drogami publicznymi przez właściwe podmioty (gminy, powiatu, województwo, Skarb Państwa),
- 5) realizacja postępowań odszkodowawczych w wyniku przejęcia nieruchomości w związku z realizacją inwestycji w zakresie dróg powiatowych,
- 6) prowadzenie ewidencji zasobu nieruchomości Powiatu,
- 7) utrzymanie, administrowanie i zabezpieczanie nieruchomości Powiatu
- 8) zweryfikowano potrzeby w zakresie regulacji stanów prawnych,
- 9) bieżący nadzór nad prawidłowym ewidencjonowaniem nieruchomości Powiatu i ich zgodności z ewidencją księgową majątku Powiatu,
- 10) realizacja procesu urządzania ksiąg wieczystych i bieżący nadzór nad prawidłowością zapisów w księgach,
- 11) promowanie Powiatu w zakresie pozyskania potencjalnych inwestorów dla rozwoju Powiatu.

8. ZASADY I REGULACJE DOTYCZĄCE GOSPODAROWANIA NIERUCHOMOŚCIAMI POWIATU

Zasady gospodarowania nieruchomościami powiatowymi oparte są o regulacje ustawowe oraz przyjęte przez Radę Powiatu Stargardzkiego i Zarząd Powiatu Stargardzkiego zasady gospodarowania. Do podstawowych dokumentów ustanowionych przez samorząd powiatowy w tym zakresie należy zaliczyć:

- 1) uchwała nr XXIV/237/2004 Rady Powiatu w Stargardzie Szczecińskim z dnia 24 listopada 2004r. w sprawie ustalenia zasad nabycia, zbycia i obciążania nieruchomości oraz ich wdzierżawiania, wynajmowania i oddawania w użytkowanie na okres dłuższy niż trzy lata, zmienionej uchwałą nr XXXVI/421/09 Rady Powiatu w Stargardzie Szczecińskim z dnia 18 czerwca 2009 r.,
- 2) uchwała nr 79/10 Zarządu Powiatu w Stargardzie Szczecińskim z dnia 30 grudnia 2010 r. w sprawie określenia wysokości stawek czynszu dzierżawnego,
- 3) uchwała nr 1769/12 Zarządu Powiatu w Stargardzie Szczecińskim z dnia 27 grudnia 2012 r., zmieniona uchwałą nr 1850/13 Zarządu Powiatu w Stargardzie Szczecińskim z dnia 14 lutego 2013 r., uchwałą nr 432/15 Zarządu Powiatu Stargardzkiego z dnia 28 sierpnia 2015 r. oraz uchwałą nr 484/15 Zarządu Powiatu Stargardzkiego z dnia 30 września 2015 r. w sprawie

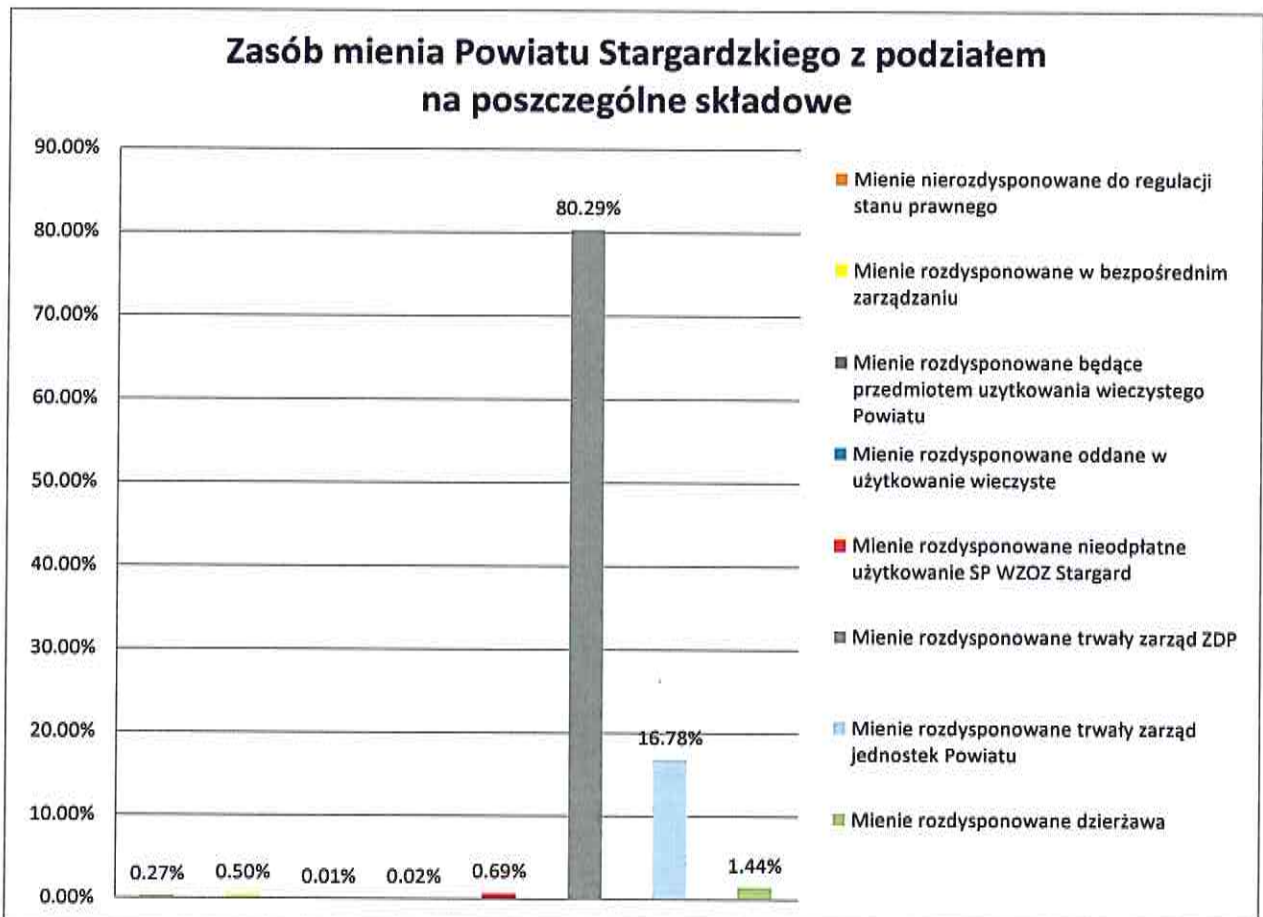
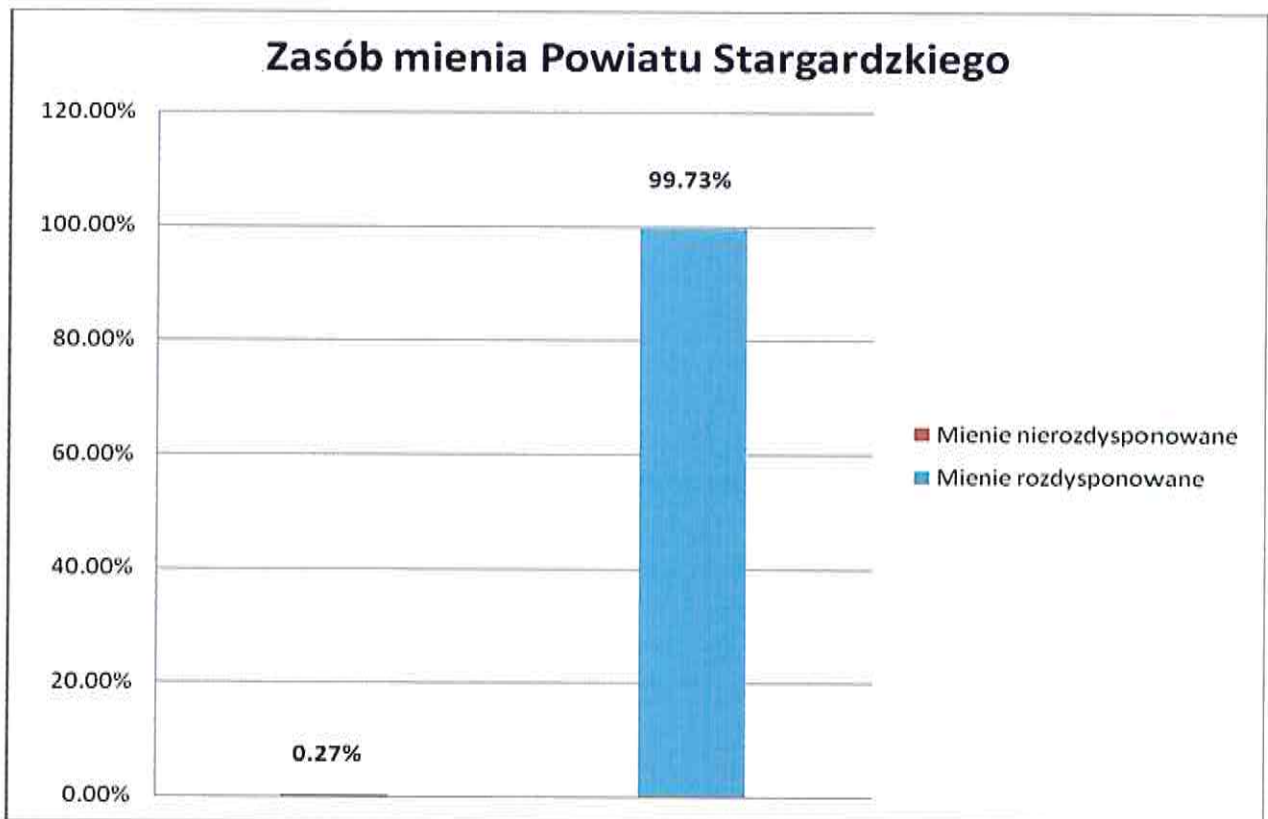
ustalenia stawek czynszu najmu/dzierżawy dla nieruchomości pozostających w trwałym zarządzie jednostek organizacyjnych powiatu,

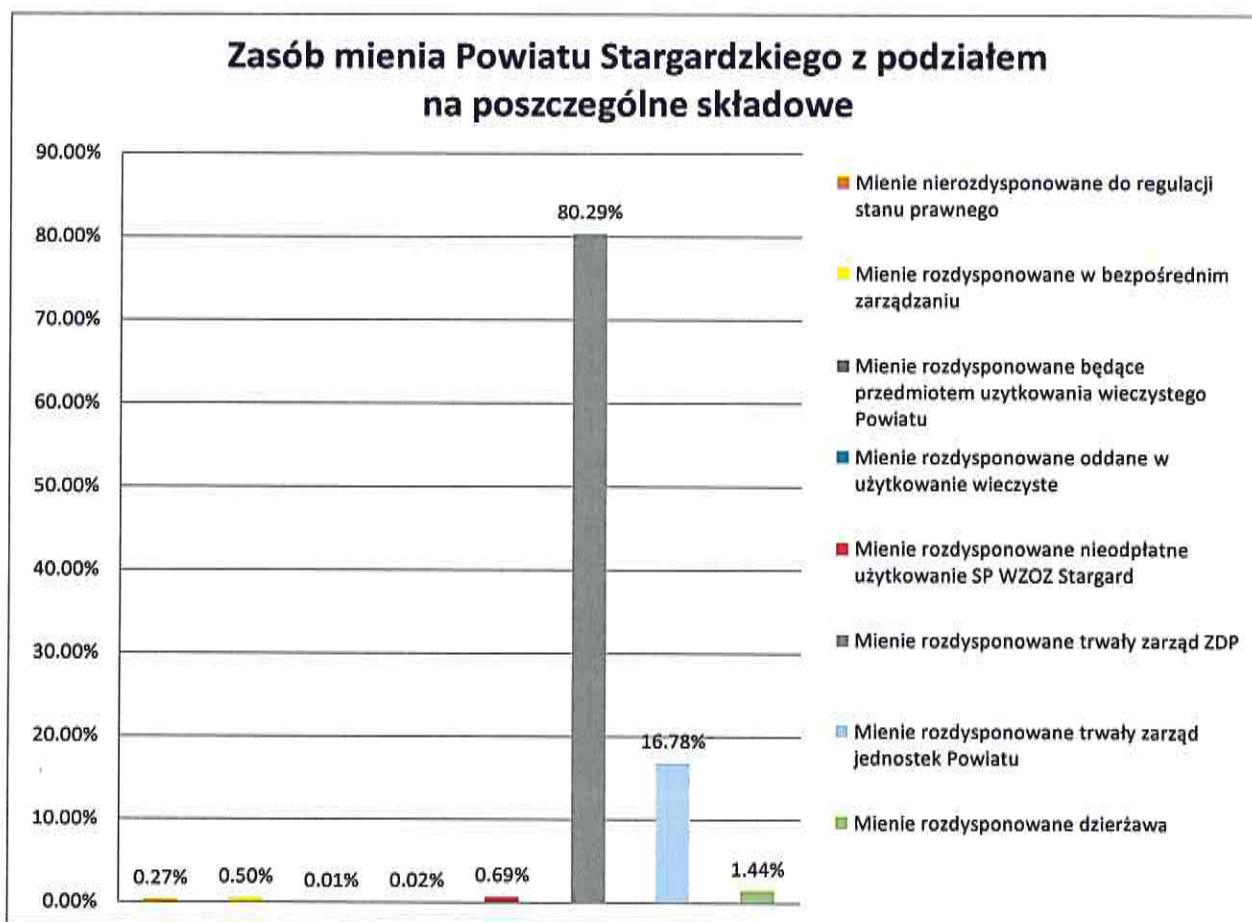
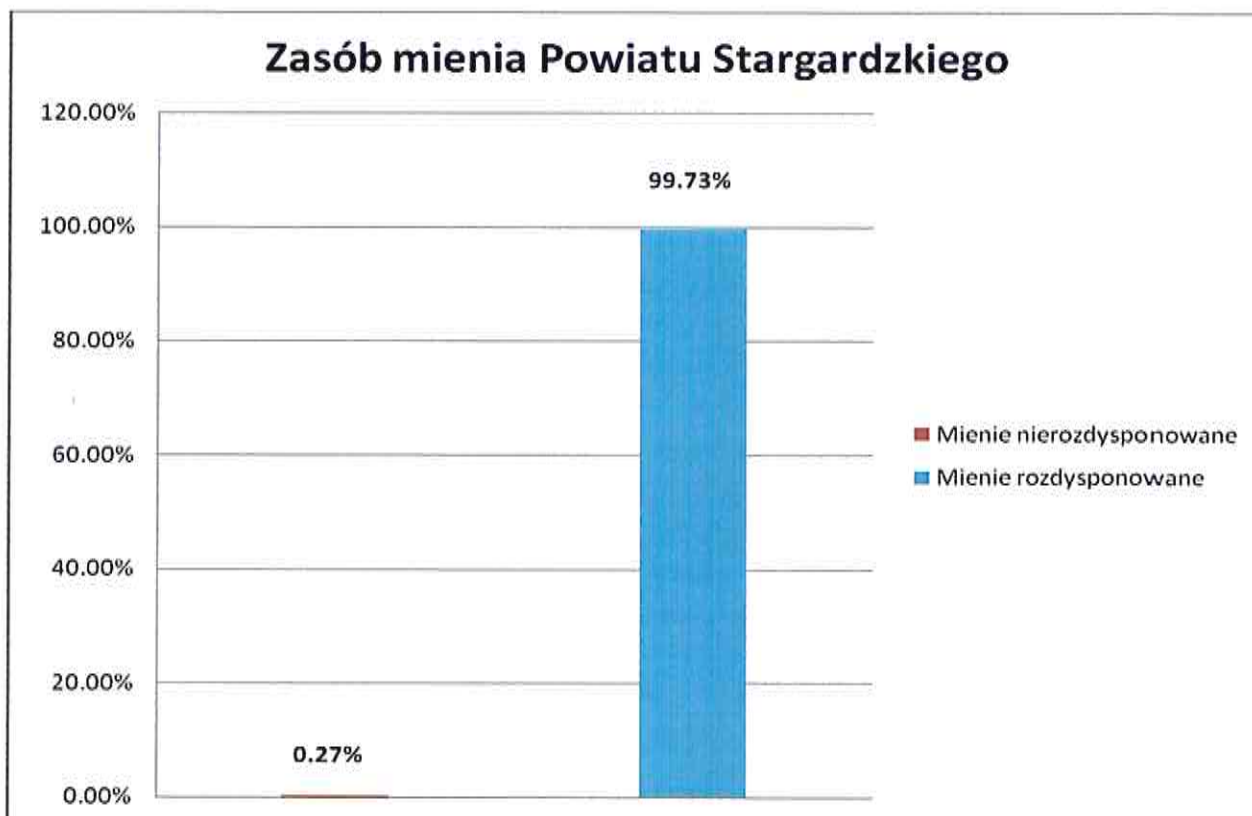
- 4) uchwała nr 2126/13 Zarządu Powiatu Stargardzkiego z dnia 13 czerwca 2013 r. w sprawie wysokości stawek opłat za zajęcie nieruchomości.

9. PLANY W ZAKRESIE USPRAWNIENIA REALIZACJI ZADAŃ

Szczególną potrzebą realizacji wyżej opisanych zadań jest prawidłowe prowadzenie ewidencji zasobu nieruchomości Powiatu Stargardzkiego w oparciu o bazę informatyczną i nowy zakres programowy. Prowadzenie takiej bazy wynika z obowiązku prowadzenia ewidencji nieruchomości – art. 23 ust. 1 pkt 1 i 1c w zw. z art. 25b ustawy z dnia 21 sierpnia 1997 r. o gospodarce nieruchomościami (Dz. U. z 2018 r. poz. 121 z późn. zm.). Baza ta ma na celu zobrazowanie aktualnych danych o nieruchomościach Powiatu, jak również wszelkich zmian zachodzących w procesie ich gospodarowania przez zmianę statusu władania, przeznaczenia w planie zagospodarowania przestrzennego, form udostępniania, ujęcie wartościowo-finansowe, informujące o opłatach z tytułu użytkowania wieczystego oraz opłatach za trwały zarząd oraz wszelkich roszczeń, obciążeń czy toczących się postępowaniach sądowych. Baza umożliwi bieżące monitorowanie zasobu, pełniąc jednocześnie funkcję informacyjną o poszczególnych nieruchomościach (np. umożliwiając wygenerowanie nieruchomości do wydzierżawienia lub sprzedaży lub o określonym statusie władania daną nieruchomością).


Członek Zarządu
Irena Agata Lucka





Nieruchomości Powiatu w bezpośrednim zarządzaniu

Lp.	Gmina	Obręb	Nr działki	Pow. działki w ha	Uwagi
1.	Miasto Stargard	10	437/1	0,1662	siedziba Starostwa, ul.Skarbowa 1
2.	Miasto Stargard	11	240/1	0,0232	siedziba Starostwa, ul.Rynek Staromiejski 5, Wydział Geodezji, Kartografii i Katastru (lokal niemieszkalny nr 4 o pow. 412,55 wraz z pom.przynależnymi i udziałem w częściach wspólnych i gruncie działki o pow. 0,0937 ha w wysokości 248/1000 części)
3.	Miasto Stargard	11	502/1	0,0089	droga dojazdowa wewnętrzna m.in. do nieruchomości SPWZOZ przy ul. Staszica - udział 1/2 części w pow. 0,0177 ha
4.	Miasto Stargard	20	13/5	0,2611	droga dojazdowa wewnętrzna m.in. do nieruchomości 13/6 jako obiektu magazynowego do przechowywania pojazdów
5.	Miasto Stargard	20	13/6	0,3605	nieruchomość zabudowana budynkiem magazynowym służącym do przechowywania pojazdów
6..	Gmina Suchań	Tarnowo	113/7	1,6951	nieruchomość gruntowa przeznaczona do sprzedaży (w dużej części zadrzewiona)
7.	Miasto Chociwel	2	178	0,4134	nieruchomość przeznaczona do sprzedaży (zalesiona)
Razem:				2,9284	

Nieruchomości Powiatu nierozdysponowane do regulacji stanu prawnego i zagospodarowania

Lp.	Gmina	Obręb	Nr działki	Pow. działki w ha	Uwagi
1.	Miasto Stargard	6	4/2	0,7085	ulica Żeromskiego droga powiatowa do przekazania ZDP Stargard (po wydzieleniu terenu pod obiekty handlowe lub zmiana planu zagospodarowania przestrzennego)
2.	Miasto Stargard	6	549/2	0,0292	nieruchomość zabudowana (były budynek hydrofornii użytkowany przez SP WZOZ Stargard) obecnie magazyn sprzętu medycznego
3.	Miasto Stargard	11	506/20	0,1403	przeznaczona do zagospodarowania dla potrzeb SP WZOZ Stargard, pod miejsca parkingowe
4	Miasto Stargard	7	66/3	0,0179	teren drogowy ulicy Gdyńskiej; przeznaczony do zmiany planu i zbycia
5.	Gmina Dolice	Dolice	234/23	0,0031	teren zieleni przydomowy do zbycia
6.	Gmina Dolice	Dolice	234/28	0,0067	teren zieleni przydomowy do zbycia
7.	Gmina Dolice	Dolice	234/30	0,0077	teren zieleni przydomowy do zbycia
8.	Miasto Ińsko	2	232	0,4457	ulica Studnicka droga gminna do przekazania na rzecz Gminy Ińsko
9.	Miasto Ińsko	2	153	0,0436	ulica Piekarska droga gminna do przekazania na rzecz Gminy Ińsko
10.	Miasto Ińsko	2	167	0,1131	ulica Piekarska droga gminna do przekazania na rzecz Gminy Ińsko
11.	Miasto Ińsko	2	38	0,0856	ulica Reja droga gminna do przekazania na rzecz Gminy Ińsko
Razem:				1,6014	

**Nieruchomości będące przedmiotem użytkowania wieczystego
Powiatu**

Lp.	Gmina	Obręb	Nr działki	Pow. działki w ha	Uwagi
1.	Miasto Stargard	5	109/116 109/117 109/118 109/119 109/120 109/121	0,0002 0,0058 0,0144 0,0059 0,0219 0,0220	własność Skarbu Państwa, przekazana w trwały zarząd Centrum Kształcenia Praktycznego (udział 830/10000 w pow. 0,8454 ha).
Razem:				0,0702	

Nieruchomości Powiatu oddane w użytkowanie wieczyste

Lp.	Gmina	obręb	Nr działki	Powierzchnia w ha	Uwagi
1	Miasto Stargard ul. Robotnicza	13	272/1	0,0147	osoby fizyczne
2	Miasto Stargard ul. Gdyńska	7	2/2	0,0623	osoby fizyczne
4	Miasto Stargard ul. Czarneckiego	10	445,479	0,0559	PGNiG sp.zo.o. Oddział w Poznaniu, Zakład w Szczecinie
Razem:				0,1329	

Nieruchomości oddane w trwały zarząd na rzecz jednostek organizacyjnych

Lp.	Gmina	Obręb	Nr działki	Pow. działki w ha	Nazwa ulicy	Uwagi
1	Miasto Stargard	10	437/2	1,5310	ul. Park 3-Maja	Zespół Szkół nr 1 Stargard
2	Miasto Stargard	10	439	0,3467	ul. Park 3-Maja	Zespół Szkół nr 1 Stargard
3	Gmina Stargard	Klępino	463	6,0226	"Bobrowa Polana"	Zespół Szkół nr 1 Stargard
4	Miasto Stargard	9	14/7	0,0061	os. Zachód	Zespół Szkół nr 2 Stargard
5	Miasto Stargard	9	14/9	1,0397	os. Zachód	Zespół Szkół nr 2 Stargard
6	Miasto Stargard	9	17/6	0,0461	os. Zachód	Zespół Szkół nr 2 Stargard
7	Miasto Stargard	23	116/1	0,5521	ul. Śniadeckiego	Zespół Szkół nr 5 Stargard
8	Miasto Stargard	23	116/2	2,3542	ul. Śniadeckiego	Zespół Szkół nr 5 Stargard
8	Miasto Stargard	23	117	0,3068	ul. Śniadeckiego	Zespół Szkół nr 5 Stargard
9	Miasto Stargard	7	2/25	0,0191	ul. Gdyńska	Zespół Szkół nr 5 Stargard (przeznaczona do zbycia)
10	Miasto Stargard	5	81	0,1776	ul. Składowa	Zespół Szkół Budowlano-Technicznych Stargard
11	Miasto Stargard	11	44	0,3440	ul. Wita Stwosza	Zespół Szkół Specjalnych Stargard
12	Miasto Stargard	11	469	0,6200	ul. Staszica	I Liceum Ogólnokształcące Stargard
13	Miasto Stargard	11	300	0,9980	ul. Mieszka I	II Liceum Ogólnokształcące Stargard
14	Miasto Stargard	5	109/115	0,9041	ul. Pierwszej Brygady	Centrum Kształcenia Praktycznego Stargard
15	Miasto Stargard	5	109/112	0,1099	ul. Pierwszej Brygady	Centrum Kształcenia Praktycznego Stargard

Lp.	Gmina	Obręb	Nr działki	Pow. działki w ha	Nazwa ulicy	Uwagi
16	Miasto Stargard	5	109/18	0,2965	ul. Pierwszej Brygady	Centrum Kształcenia Praktycznego Stargard
20	Miasto Stargard	5	109/60	0,1528	ul. Pierwszej Brygady	Centrum Kształcenia Praktycznego Stargard
21	Miasto Stargard	5	109/116 109/117 109/118 109/119 109/120 109/121	łącznie 0,0702	ul. Pierwszej Brygady	Centrum Kształcenia Praktycznego Stargard (udział 830/10000 w pow. 0,8454 ha), wykazano także w zał. nr 5
22	Miasto Stargard	9	220/14	0,8094	Pl. Majdanek	Bursa Szkolna Stargard
23	Miasto Stargard	12	102	0,4634	ul. Andersa	Placówka Opiekuńczo Wychow. Nr 6
24	Gmina Stargard	Witkowo	283/7	0,1638		Placówka Opiekuńczo Wychow. Nr 4
25	Gmina Stargard	Witkowo	283/10	0,0726		Placówka Opiekuńczo Wychow. Nr 4
26	Miasto Stargard	6	714/5	0,0088	ul. Mickiewicza	Placówka Opiekuńczo Wychowawcza Nr 3 - lokal mieszkalny o pow. 247,10 m ² i udział 2060/10000 w częściach wspólnych budynku i gruntu działki o pow. 0,0430 ha)
27	Gmina Dolice	Dolice	1472	2,0116	ul. Wiśniowa	Dom Pomocy Społecznej Dolice
28	Miasto Stargard	10	109/80	0,1066	ul. Pierwszej Brygady	Powiatowy Urząd Pracy Stargard
29	Miasto Stargard	10	109/77	0,0166	ul. Pierwszej Brygady	Powiatowy Urząd Pracy Stargard
30	Miasto Stargard	10	109/79	0,0027	ul. Pierwszej Brygady	Powiatowy Urząd Pracy Stargard
Razem:				19,4828		

Nieruchomości oddane w trwały zarząd- drogi powiatowe

Lp.	nr działki	Gmina	Obręb	Ulica	Powierzchnia w ha	Uwagi
1	106	Chociwel	4	ul. Kołat	1,0539	ZDP Stargard
2	44	Chociwel	Kamienny Most	droga 1754Z	5,4700	ZDP Stargard
3	381	Chociwel	1	ul. Studzianki (droga nr 1740Z)	0,9952	ZDP Stargard
4	110	Chociwel	Starzyce	droga 1740Z	7,3900	ZDP Stargard
5	515	Chociwel	Długie	droga 1740Z	2,6200	ZDP Stargard
6	517/2	Chociwel	Długie	droga 1740Z	3,6100	ZDP Stargard
7	256	Chociwel	2	ul. Świerczewskiego	0,3257	ZDP Stargard
8	308	Chociwel	2	ul. Wojska Polskiego	0,2867	ZDP Stargard
9	309	Chociwel	2	ul. Zwycięzców	0,6067	ZDP Stargard
10	125/6	Chociwel	Kania	droga 4149Z	2,4600	ZDP Stargard
11	125/7	Chociwel	Kania	droga 4149Z	0,1335	ZDP Stargard
12	125/8	Chociwel	Kania	droga 4149Z	0,1700	ZDP Stargard
13	250	Chociwel	Kania	droga 4149Z	1,7800	ZDP Stargard
14	285	Chociwel	Karkowo	droga 4149Z	2,8100	ZDP Stargard
15	228	Chociwel	Karkowo	droga 4149Z	7,5800	ZDP Stargard
16	157	Chociwel	2	ul. Zachodnia	0,4919	ZDP Stargard
17	368	Chociwel	2	ul. Zachodnia	0,1567	ZDP Stargard
18	16	Chociwel	Kamienny Most	droga 1754Z	4,0400	ZDP Stargard
19	39	Chociwel	Kamienny Most	droga 1754Z	2,5300	ZDP Stargard
20	133/23	Chociwel	Kania		0,2373	ZDP Stargard
21	46	Chociwel	1	ul. Wolności	0,7364	ZDP Stargard
22	253	Chociwel	1	ul. Hlonda	0,1933	ZDP Stargard
23	271	Chociwel	1	ul. Warszawska	0,1507	ZDP Stargard
24	311	Chociwel	1	ul. Dworska	0,3488	ZDP Stargard
25	126	Chociwel	2	ul. Rynkowa	0,2305	ZDP Stargard
26	413	Chociwel	2	ul. Słowackiego	0,2955	ZDP Stargard
27	224	Dobrzany	2	ul. Świerczewskiego (droga nr 1740Z)	1,5477	ZDP Stargard
28	229	Dobrzany	2	ul. Świerczewskiego (droga nr 1740Z)	0,4183	ZDP Stargard
29	133	Dobrzany	3	ul. Mickiewicza (droga nr 1740Z)	1,4187	ZDP Stargard
30	144	Dobrzany	Biała	droga nr 1740Z	4,6900	ZDP Stargard
31	420	Dobrzany	Biała	droga nr 1740Z	0,8500	ZDP Stargard
32	483	Dobrzany	Kozy	droga nr 1740Z	2,0800	ZDP Stargard
33	500	Dobrzany	Kozy	droga nr 1740Z	0,4900	ZDP Stargard
34	122/1	Dobrzany	Kozy	droga nr 1740Z	1,1300	ZDP Stargard
35	113/2	Dobrzany	Szadzko	droga nr 1740Z	4,4300	ZDP Stargard
36	113/3	Dobrzany	Szadzko	droga nr 1740Z	4,7800	ZDP Stargard
37	299	Dobrzany	Szadzko	droga nr 1768Z	3,1800	ZDP Stargard
38	41	Dobrzany	Ognica	droga nr 1768Z	0,3300	ZDP Stargard
39	44	Dobrzany	Ognica	droga nr 1768Z	0,2400	ZDP Stargard
40	166	Dobrzany	Ognica	droga nr 1768Z	0,3400	ZDP Stargard
41	347	Dobrzany	Kępno	droga 1734Z	4,5100	ZDP Stargard
42	478	Dobrzany	Szadzko	droga 1734Z	2,0200	ZDP Stargard
43	351	Dobrzany	Kozy	droga 1734Z	0,1000	ZDP Stargard

44	352	Dobrzany	Kozy	droga 1734Z	2,5500	ZDP Stargard
45	117	Dobrzany	2	ul. Armii Czerwonej (droga na 1734Z)	1,9578	ZDP Stargard
46	12	Dobrzany	2	ul. Leśna	0,4873	ZDP Stargard
47	225	Dobrzany	2	ul. Leśna	0,0779	ZDP Stargard
48	110	Dobrzany	2	ul. Zielona	0,4871	ZDP Stargard
49	180	Dobrzany	2	ul. Dworcowa	0,4923	ZDP Stargard
50	221	Dobrzany	3	ul. Wąska	0,0565	ZDP Stargard
51	195	Dobrzany	3	ul. Strażacka	0,0758	ZDP Stargard
52	179	Dobrzany	3	ul. Zacisze	0,1607	ZDP Stargard
53	51	Dobrzany	4	ul. Kościuszki	0,5618	ZDP Stargard
54	83	Dobrzany	4	ul. Polna	0,6291	ZDP Stargard
55	50	Dobrzany	4	ul. Staszica	0,8800	ZDP Stargard
56	1	Dobrzany	4	ul. Staszica	0,6967	ZDP Stargard
57	475	Dobrzany	Szadzko	droga 1741Z	3,8800	ZDP Stargard
58	421/1	Dobrzany	Szadzko	droga 1741Z	0,0404	ZDP Stargard
59	421/2	Dobrzany	Szadzko	droga 1741Z	0,0100	ZDP Stargard
60	459	Dobrzany	Ognica	droga 1741Z	0,3400	ZDP Stargard
61	189	Dobrzany	Ognica	droga 1741Z	0,8100	ZDP Stargard
62	199	Dobrzany	Ognica	droga 1741Z	0,0300	ZDP Stargard
63	132	Dobrzany	Ognica	droga 1741Z	1,7000	ZDP Stargard
64	91	Dobrzany	Ognica	droga 1741Z	1,1300	ZDP Stargard
65	80	Dobrzany	Ognica	droga 1741Z	0,6000	ZDP Stargard
66	165	Dobrzany	Sierakowo	droga 1741Z	4,6900	ZDP Stargard
67	158/2	Dobrzany	Ognica	droga 1741Z	0,0850	ZDP Stargard
68	172/13	Dobrzany	Ognica	droga 1741Z	0,0064	ZDP Stargard
69	172/14	Dobrzany	Ognica	droga 1741Z	0,0027	ZDP Stargard
70	132/1	Dobrzany	3	skrzyż. ul. Mickiewicza/ul. Świerczewskiego	0,0053	ZDP Stargard
71	13	Dobrzany	4	ul. Długa	1,8346	ZDP Stargard
72	519	Dobrzany	Ognica	droga nr 1750Z	1,2688	ZDP Stargard
73	102	Dobrzany	Błotno	droga nr 1750Z	2,0900	ZDP Stargard
74	585/4	Dobrzany	Dolice	droga nr 1750Z	0,3600	ZDP Stargard
75	584/8	Dobrzany	Dolice	droga nr 1750Z	0,2800	ZDP Stargard
76	583/6	Dobrzany	Dolice	droga nr 1750Z	0,3400	ZDP Stargard
77	582/6	Dobrzany	Dolice	droga nr 1750Z	0,1900	ZDP Stargard
78	594/5	Dobrzany	Dolice	droga nr 1750Z	0,6700	ZDP Stargard
79	268	Dolice	Krępcewo	droga 1711Z	1,4300	ZDP Stargard
80	140/1	Dolice	Krępcewo	droga 1711Z	1,2300	ZDP Stargard
81	140/2	Dolice	Krępcewo	droga 1711Z	0,9700	ZDP Stargard
82	14	Dolice	Krępcewo	droga 1711Z	2,5300	ZDP Stargard
83	264	Dolice	Krępcewo	droga 1711Z	3,6000	ZDP Stargard
84	68/2	Dolice	Rzeplino	droga 1711Z	5,9500	ZDP Stargard
85	86/1	Dolice	Bralecín	droga 1711Z	2,2900	ZDP Stargard
86	54	Dolice	Bralecín	droga 1711Z	1,8800	ZDP Stargard
87	54/1	Dolice	Bralecín	droga 1711Z	3,7600	ZDP Stargard
88	66	Dolice	Strzebielewo	droga 1716Z	1,3900	ZDP Stargard
89	96	Dolice	Strzebielewo	droga 1716Z	2,3100	ZDP Stargard
90	44	Dolice	Kolin	droga 1716Z	1,6800	ZDP Stargard
91	56/1	Dolice	Kolin	droga 1716Z	0,0070	ZDP Stargard
92	65/1	Dolice	Kolin	droga 1716Z	0,0025	ZDP Stargard
93	93/1	Dolice	Kolin	droga 1716Z	0,0750	ZDP Stargard

94	114/1	Dolice	Kolin	droga 1716Z	0,0142	ZDP Stargard
95	120/3	Dolice	Kolin	droga 1716Z	0,0697	ZDP Stargard
96	120/5	Dolice	Kolin	droga 1716Z	0,0086	ZDP Stargard
97	121/2	Dolice	Kolin	droga 1716Z	0,0139	ZDP Stargard
98	134/1	Dolice	Kolin	droga 1716Z	0,0146	ZDP Stargard
99	136	Dolice	Kolin	droga 1716Z	1,2400	ZDP Stargard
100	205/1	Dolice	Kolin	droga 1716Z	0,0515	ZDP Stargard
101	206	Dolice	Kolin	droga 1716Z	0,2300	ZDP Stargard
102	207	Dolice	Kolin	droga 1716Z	0,2800	ZDP Stargard
103	208/3	Dolice	Kolin	droga 1716Z	0,1892	ZDP Stargard
104	233/1	Dolice	Kolin	droga 1716Z	0,2860	ZDP Stargard
105	235/1	Dolice	Kolin	droga 1716Z	1,0116	ZDP Stargard
106	243	Dolice	Kolin	droga 1716Z	1,2100	ZDP Stargard
107	245/3	Dolice	Kolin	droga 1716Z	0,5500	ZDP Stargard
108	246/1	Dolice	Kolin	droga 1716Z	0,0108	ZDP Stargard
109	244	Dolice	Kolin	droga 1716Z	1,1400	ZDP Stargard
110	249/4	Dolice	Kolin	droga 1716Z	0,0477	ZDP Stargard
111	699/1	Dolice	Kolin	droga 1716Z	0,0091	ZDP Stargard
112	724	Dolice	Kolin	droga 1716Z	0,0038	ZDP Stargard
113	72/1	Dolice	Morzyca	droga 1716Z	0,3645	ZDP Stargard
114	136	Dolice	Morzyca	droga 1716Z	1,4200	ZDP Stargard
115	145/3	Dolice	Morzyca	droga 1716Z	1,2867	ZDP Stargard
116	192/1	Dolice	Morzyca	droga 1716Z	0,0038	ZDP Stargard
117	194/1	Dolice	Morzyca	droga 1716Z	0,0011	ZDP Stargard
118	198/1	Dolice	Morzyca	droga 1716Z	0,0044	ZDP Stargard
119	229/14	Dolice	Dolice	droga 1716Z	0,0021	ZDP Stargard
120	230/1	Dolice	Dolice	droga 1716Z	0,0046	ZDP Stargard
121	233/1	Dolice	Dolice	droga 1716Z	0,0019	ZDP Stargard
122	234/20	Dolice	Dolice	droga 1716Z	0,0078	ZDP Stargard
123	234/4	Dolice	Dolice	droga 1716Z	5,0271	ZDP Stargard
124	234/6	Dolice	Dolice	droga 1716Z	0,0993	ZDP Stargard
125	234/7	Dolice	Dolice	droga 1716Z	0,0141	ZDP Stargard
126	234/33	Dolice	Dolice	droga 1711Z	6,3750	ZDP Stargard
127	289/29	Dolice	Dolice	droga 1716Z	0,0011	ZDP Stargard
128	310/5	Dolice	Dolice	droga 1716Z	0,0081	ZDP Stargard
129	78/6	Dolice	Dobropole Pyrzyckie	droga 1716Z	0,0090	ZDP Stargard
130	80	Dolice	Dobropole Pyrzyckie	droga 1716Z	2,3600	ZDP Stargard
131	92	Dolice	Dobropole Pyrzyckie	droga 1716Z	4,3600	ZDP Stargard
132	1/5	Dolice	Brzezina	droga 1716Z	0,0117	ZDP Stargard
133	5	Dolice	Brzezina	droga 1716Z	4,2500	ZDP Stargard
134	6/1	Dolice	Brzezina	droga 1716Z	0,0023	ZDP Stargard
135	13	Dolice	Brzezina	droga 1716Z	4,9700	ZDP Stargard
136	124/1	Stargard	Witkowo	droga 1716Z	6,1200	ZDP Stargard
137	734	Stargard	Witkowo	droga 1711Z	4,9000	ZDP Stargard
138	794	Stargard	Witkowo	droga 1711Z	1,2600	ZDP Stargard
139	157	Stargard	Sowno	droga 1709Z	2,1500	ZDP Stargard
140	300	Stargard	Sowno	droga 1709Z	1,3300	ZDP Stargard
141	530	Stargard	Poczernin	droga 1709Z	1,1300	ZDP Stargard
142	88	Stargard	Poczernin	droga 1709Z	0,3800	ZDP Stargard
143	75	Stargard	Żarowo	droga 1709Z	9,3400	ZDP Stargard
144	390	Stargard	Żarowo	droga 1709Z	2,1300	ZDP Stargard
145	98	Stargard	Smogolice	droga 1709Z	7,7700	ZDP Stargard
146	1	Stara Dąbrowa	Chlebowo	droga 4149Z	1,8400	ZDP Stargard

147	268	Stargard	Pezino	droga 1729Z	1,9700	ZDP Stargard
148	149/8	Stargard	Sowno	droga 1709Z	0,0360	ZDP Stargard
149	149/6	Stargard	Sowno	droga 1709Z	0,0158	ZDP Stargard
150	142/8	Stargard	Sowno	droga 1709Z	0,0026	ZDP Stargard
151	142/10	Stargard	Sowno	droga 1709Z	0,0025	ZDP Stargard
152	142/12	Stargard	Sowno	droga 1709Z	0,0058	ZDP Stargard
153	140/4	Stargard	Sowno	droga 1709Z	0,0034	ZDP Stargard
154	140/6	Stargard	Sowno	droga 1709Z	0,0091	ZDP Stargard
155	139/1	Stargard	Sowno	droga 1709Z	0,0095	ZDP Stargard
156	138/1	Stargard	Sowno	droga 1709Z	0,0063	ZDP Stargard
157	135/1	Stargard	Sowno	droga 1709Z	0,0390	ZDP Stargard
158	134/6	Stargard	Sowno	droga 1709Z	0,0189	ZDP Stargard
159	134/8	Stargard	Siowno	droga 1709Z	0,0020	ZDP Stargard
160	133/1	Stargard	Sowno	droga 1709Z	0,0065	ZDP Stargard
161	132/6	Stargard	Sowno	droga 1709Z	0,0030	ZDP Stargard
162	132/8	Stargard	Sowno	droga 1709Z	0,0070	ZDP Stargard
163	131/3	Stargard	Sowno	droga 1709Z	0,0414	ZDP Stargard
164	130/1	Stargard	Sowno	droga 1709Z	0,0039	ZDP Stargard
165	129/3	Stargard	Sowno	droga 1709Z	0,0049	ZDP Stargard
166	128/1	Stargard	Sowno	droga 1709Z	0,0029	ZDP Stargard
167	127/5	Stargard	Sowno	droga 1709Z	0,0088	ZDP Stargard
168	126/1	Stargard	Sowno	droga 1709Z	0,0053	ZDP Stargard
169	125/1	Stargard	Sowno	droga 1709Z	0,0036	ZDP Stargard
170	124/1	Stargard	Sowno	droga 1709Z	0,0034	ZDP Stargard
171	123/1	Stargard	Sowno	droga 1709Z	0,0028	ZDP Stargard
172	121/3	Stargard	Sowno	droga 1709Z	0,0062	ZDP Stargard
173	120/3	Stargard	Sowno	droga 1709Z	0,0048	ZDP Stargard
174	119/1	Stargard	Sowno	droga 1709Z	0,0066	ZDP Stargard
175	117/1	Stargard	Sowno	droga 1709Z	0,0036	ZDP Stargard
176	116/4	Stargard	Sowno	droga 1709Z	0,0115	ZDP Stargard
177	115/1	Stargard	Sowno	droga 1709Z	0,0050	ZDP Stargard
178	114/3	Stargard	Sowno	droga 1709Z	0,0018	ZDP Stargard
179	113/3	Stargard	Sowno	droga 1709Z	0,0046	ZDP Stargard
180	112/7	Stargard	Sowno	droga 1709Z	0,0057	ZDP Stargard
181	112/9	Stargard	Sowno	droga 1709Z	0,0052	ZDP Stargard
182	112/11	Stargard	Sowno	droga 1709Z	0,0014	ZDP Stargard
183	111/1	Stargard	Sowno	droga 1709Z	0,0045	ZDP Stargard
184	109/1	Stargard	Sowno	droga 1709Z	0,0021	ZDP Stargard
185	108/6	Stargard	Sowno	droga 1709Z	0,0028	ZDP Stargard
186	107/1	Stargard	Sowno	droga 1709Z	0,0024	ZDP Stargard
187	105/1	Stargard	Sowno	droga 1709Z	0,0023	ZDP Stargard
188	103/1	Stargard	Sowno	droga 1709Z	0,0037	ZDP Stargard
189	101/1	Stargard	Sowno	droga 1709Z	0,0018	ZDP Stargard
190	100/1	Stargard	Sowno	droga 1709Z	0,0058	ZDP Stargard
191	98/1	Stargard	Sowno	droga 1709Z	0,0009	ZDP Stargard
192	97/3	Stargard	Sowno	droga 1709Z	0,0074	ZDP Stargard
193	96/3	Stargard	Sowno	droga 1709Z	0,0119	ZDP Stargard
194	95/1	Stargard	Sowno	droga 1709Z	0,0061	ZDP Stargard
195	94/1	Stargard	Sowno	droga 1709Z	0,0078	ZDP Stargard
196	53/5	Stargard	Sowno	droga 1709Z	0,0103	ZDP Stargard
197	65/1	Stargard	Sowno	droga 1709Z	0,0115	ZDP Stargard
198	67/2	Stargard	Sowno	droga 1709Z	0,0038	ZDP Stargard
199	66/4	Stargard	Sowno	droga 1709Z	0,0034	ZDP Stargard

200	69/5	Stargard	Sowno	droga 1709Z	0,0014	ZDP Stargard
201	69/7	Stargard	Sowno	droga 1709Z	0,0017	ZDP Stargard
202	69/11	Stargard	Sowno	droga 1709Z	0,0004	ZDP Stargard
203	72/1	Stargard	Sowno	droga 1709Z	0,0037	ZDP Stargard
204	76/1	Stargard	Sowno	droga 1709Z	0,0086	ZDP Stargard
205	294/1	Stargard	Sowno	droga 1709Z	0,0343	ZDP Stargard
206	211/1	Stargard	Sowno	droga 1709Z	0,0401	ZDP Stargard
207	210/1	Stargard	Sowno	droga 1709Z	0,0127	ZDP Stargard
208	209/2	Stargard	Sowno	droga 1709Z	0,0023	ZDP Stargard
209	207/1	Stargard	Sowno	droga 1709Z	0,0319	ZDP Stargard
210	190/1	Stargard	Sowno	droga 1709Z	0,0107	ZDP Stargard
211	189/1	Stargard	Sowno	droga 1709Z	0,0131	ZDP Stargard
212	187/1	Stargard	Sowno	droga 1709Z	0,0036	ZDP Stargard
213	186/1	Stargard	Sowno	droga 1709Z	0,0439	ZDP Stargard
214	185/1	Stargard	Sowno	droga 1709Z	0,0204	ZDP Stargard
215	178/1	Stargard	Sowno	droga 1709Z	0,0035	ZDP Stargard
216	177/4	Stargard	Sowno	droga 1709Z	0,0066	ZDP Stargard
217	175/1	Stargard	Sowno	droga 1709Z	0,0150	ZDP Stargard
218	173/1	Stargard	Sowno	droga 1709Z	0,0038	ZDP Stargard
219	172/2	Stargard	Sowno	droga 1709Z	0,0010	ZDP Stargard
220	171/1	Stargard	Sowno	droga 1709Z	0,0035	ZDP Stargard
221	170/3	Stargard	Sowno	droga 1709Z	0,0057	ZDP Stargard
222	170/5	Stargard	Sowno	droga 1709Z	0,0005	ZDP Stargard
223	167/1	Stargard	Sowno	droga 1709Z	0,0192	ZDP Stargard
224	164/1	Stargard	Sowno	droga 1709Z	0,0038	ZDP Stargard
225	163/1	Stargard	Sowno	droga 1709Z	0,0040	ZDP Stargard
226	158/1	Stargard	Sowno	droga 1709Z	0,0024	ZDP Stargard
227	233/5	Stargard	Sowno	droga 1709Z	0,0036	ZDP Stargard
228	233/3	Stargard	Sowno	droga 1709Z	0,0027	ZDP Stargard
229	292/1	Stargard	Sowno	droga 1709Z	0,0002	ZDP Stargard
230	23/57	Stargard	Lipnik	droga 1703Z	0,0021	ZDP Stargard
231	674	Stargard	Lipnik	droga 1703Z	0,0100	ZDP Stargard
232	749/1	Stargard	Lipnik	droga 1703Z	0,0088	ZDP Stargard
233	41/1	Stargard	Skalin	droga 1703Z	0,0440	ZDP Stargard
234	44/1	Stargard	Skalin	droga 1703Z	0,0141	ZDP Stargard
235	71/1	Stargard	Skalin	droga 1703Z	0,0013	ZDP Stargard
236	82/7	Stargard	Skalin	droga 1703Z	0,1648	ZDP Stargard
237	89/3	Stargard	Skalin	droga 1703Z	0,8513	ZDP Stargard
238	343/7	Stargard	Skalin	droga 1703Z	0,0614	ZDP Stargard
239	343/10	Stargard	Skalin	droga 1703Z	0,1176	ZDP Stargard
240	343/9	Stargard	Skalin	droga 1703Z	0,1765	ZDP Stargard
241	344/3	Stargard	Skalin	droga 1703Z	0,0034	ZDP Stargard
242	344/2	Stargard	Skalin	droga 1703Z	0,2496	ZDP Stargard
243	344/1	Stargard	Skalin	droga 1703Z	0,8828	ZDP Stargard
244	346/7	Stargard	Skalin	droga 1703Z	0,1235	ZDP Stargard
245	346/9	Stargard	Skalin	droga 1703Z	0,0391	ZDP Stargard
246	346/11	Stargard	Skalin	droga 1703Z	0,0019	ZDP Stargard
247	346/12	Stargard	Skalin	droga 1703Z	0,1298	ZDP Stargard
248	360/1	Stargard	Skalin	droga 1703Z	0,0264	ZDP Stargard
249	374/1	Stargard	Skalin	droga 1703Z	0,0014	ZDP Stargard
250	375/1	Stargard	Skalin	droga 1703Z	0,0241	ZDP Stargard
251	376/1	Stargard	Skalin	droga 1703Z	0,0493	ZDP Stargard
252	380/1	Stargard	Skalin	droga 1703Z	0,0032	ZDP Stargard

253	381	Stargard	Skalin	droga 1703Z	0,1083	ZDP Stargard
254	382/1	Stargard	Skalin	droga 1703Z	0,0066	ZDP Stargard
255	346/13	Stargard	Skalin	droga 1703Z	0,1990	ZDP Stargard
256	81	Stargard	Żarowo	droga 1709Z	0,0030	ZDP Stargard
257	736/5	Stargard	Żarowo	droga 1709Z	0,0628	ZDP Stargard
258	76/3	Stargard	Żarowo	droga 1709Z	0,0300	ZDP Stargard
259	76/4	Stargard	Żarowo	droga 1709Z	0,0149	ZDP Stargard
260	77/1	Stargard	Żarowo	droga 1709Z	0,3300	ZDP Stargard
261	77/2	Stargard	Żarowo	droga 1709Z	0,0766	ZDP Stargard
262	77/4	Stargard	Żarowo	droga 1709Z	0,0395	ZDP Stargard
263	222/9	Stargard	Żarowo	droga 1709Z	0,0018	ZDP Stargard
264	222/11	Stargard	Żarowo	droga 1709Z	0,0033	ZDP Stargard
265	198/4	Stargard	Żarowo	droga 1709Z	0,0211	ZDP Stargard
266	198/6	Stargard	Zarowo	droga 1709Z	0,0100	ZDP Stargard
267	198/8	Stargard	Żarowo	droga 1709Z	0,0333	ZDP Stargard
268	122/6	Stargard	Żarowo	droga 1709Z	0,0171	ZDP Stargard
269	473/3	Stargard	Poczernin	droga 1709Z	0,4213	ZDP Stargard
270	474/4	Stargard	Poczernin	droga 1709Z	0,1225	ZDP Stargard
271	475/2	Stargard	Sowno	droga 1709Z	0,3400	ZDP Stargard
272	577/2	Stargard	Smogolice	droga 1709Z	0,1101	ZDP Stargard
273	615/3	Stargard	Smogolice	droga 1709Z	0,1343	ZDP Stargard
274	639/6	Stargard	Smogolice	droga 1709Z	0,0485	ZDP Stargard
275	684/5	Stargard	Smogolice	droga 1709Z	0,0233	ZDP Stargard
276	99/1	Stargard	Smogolice	droga 1709Z	0,0517	ZDP Stargard
277	110/1	Stargard	Smogolice	droga 1709Z	0,0021	ZDP Stargard
278	181/1	Stargard	Smogolice	droga 1709Z	0,0167	ZDP Stargard
279	113/5	Stargard	Smogolice	droga 1709Z	0,0023	ZDP Stargard
280	116/1	Stargard	Smogolice	droga 1709Z	0,0020	ZDP Stargard
281	684/3	Stargard	Smogolice	droga 1709Z	0,0159	ZDP Stargard
282	388	Stargard	Żarowo	droga 1709Z	0,4200	ZDP Stargard
283	204/1	Stargard	Żarowo	droga 1709Z	0,4600	ZDP Stargard
284	12	Stargard	Koszewo	droga 1713Z	2,8700	ZDP Stargard
285	482	Ińsko	Ińsko	droga 1754Z	0,9457	ZDP Stargard
286	326	Ińsko	Ińsko	droga 1754Z	1,8437	ZDP Stargard
287	202	Ińsko	Ścienne	droga 1754Z	7,0400	ZDP Stargard
288	2	Ińsko	Miałka	droga 1754Z	5,2100	ZDP Stargard
289	610	Ińsko	Ciemnik	droga 1754Z	1,3000	ZDP Stargard
290	161	Ińsko	Linówko	droga 1740Z	0,3600	ZDP Stargard
291	162	Ińsko	Linówko	droga 1740Z	0,1200	ZDP Stargard
292	61	Ińsko	2	ul. Zamkowa	0,0380	ZDP Stargard
293	62	Ińsko	2	ul. Zamkowa	0,4433	ZDP Stargard
294	147/1	Kobylanka	Kobylanka	droga 1701Z	0,2961	ZDP Stargard
295	147/3	Kobylanka	Kobylanka	droga 1701Z	1,8637	ZDP Stargard
296	51	Kobylanka	Reptowo	droga 1701Z	0,9300	ZDP Stargard
297	302	Kobylanka	Reptowo	droga 1701Z	1,0600	ZDP Stargard
298	303	Kobylanka	Reptowo	droga 1701Z	1,0700	ZDP Stargard
299	358	Kobylanka	Reptowo	droga 1701Z	0,0800	ZDP Stargard
300	93/2	Kobylanka	Reptowo	droga 1701Z	0,6600	ZDP Stargard
301	11/3	Kobylanka	Kunowo	droga 1703Z	0,0012	ZDP Stargard
302	12/1	Kobylanka	Kunowo	droga 1703Z	0,0009	ZDP Stargard
303	65/1	Kobylanka	Kunowo	droga 1703Z	0,0076	ZDP Stargard
304	66/1	Kobylanka	Kunowo	droga 1703Z	0,0155	ZDP Stargard
305	159	Kobylanka	Kunowo	droga 1703Z	0,1400	ZDP Stargard

306	190/1	Kobylanka	Kunowo	droga 1703Z	0,0045	ZDP Stargard
307	263/1	Kobylanka	Kunowo	droga 1703Z	0,0151	ZDP Stargard
308	267/1	Kobylanka	Kunowo	droga 1703Z	0,0207	ZDP Stargard
309	222/3	Kobylanka	Zieleniewo	droga 1703Z	0,0034	ZDP Stargard
310	18	m. Stargard	21	ul. Główna	1,0567	ZDP Stargard
311	19	m. Stargard	21	ul. Główna	0,0569	ZDP Stargard
312	457	m. Stargard	6	ul. Krasieńskiego	0,3378	ZDP Stargard
313	624/2	m. Stargard	6	ul. Limanowskiego	0,1075	ZDP Stargard
314	120/1	m. Stargard	5	ul. Łużycka	0,0041	ZDP Stargard
315	936	m. Stargard	5	Pl. Zgody	0,1775	ZDP Stargard
316	274/4	m. Stargard	1	ul. Kwiatowa	0,8278	ZDP Stargard
317	325	m. Stargard	1	ul. Kasprowicza	0,4579	ZDP Stargard
318	375	m. Stargard	1	ul. Konopnickiej	0,6482	ZDP Stargard
319	123	m. Stargard	10	ul. Pierwszej Brygady	1,0721	ZDP Stargard
320	153/1	m. Stargard	13	ul. Bydgoska	0,0460	ZDP Stargard (udział 413/1000 w pow. 0,1114 ha)
321	459/4	m. Stargard	6	ul. Piłsudskiego	0,0029	ZDP Stargard
322	459/5	m. Stargard	6	ul. Piłsudskiego	0,0029	ZDP Stargard
323	183	m. Stargard	1	ul. Piłsudskiego	1,4001	ZDP Stargard
324	273	m. Stargard	1	ul. Wojska Polskiego	0,9309	ZDP Stargard
325	368	m. Stargard	1	ul. Sienkiewicza	0,2259	ZDP Stargard
326	372	m. Stargard	1	ul. Sienkiewicza	0,0768	ZDP Stargard
327	173	m. Stargard	1	ul. Sienkiewicza	0,0848	ZDP Stargard
328	384	m. Stargard	1	ul. Wojska Polskiego	0,3904	ZDP Stargard
329	14	m. Stargard	20	ul. Okulickiego	1,4332	ZDP Stargard
330	44	m. Stargard	17	ul. Sadowa	1,2653	ZDP Stargard
331	99	m. Stargard	10	ul. Towarowa	0,4887	ZDP Stargard
332	219	m. Stargard	3	ul. Nadbrzeżna	0,7329	ZDP Stargard
333	174	m. Stargard	3	ul. Drzymały	1,0480	ZDP Stargard
334	199	m. Stargard	3	ul. Światopełka	1,4564	ZDP Stargard
335	238	m. Stargard	3	ul. Kochanowskiego	0,6196	ZDP Stargard
336	239	m. Stargard	6	ul. Okrzei	0,8135	ZDP Stargard
337	258	m. Stargard	3	ul. Młyńska	0,3574	ZDP Stargard
338	272/2	m. Stargard	13	ul. Robotnicza	0,6963	ZDP Stargard
339	273/2	m. Stargard	13	ul. Ochronna	0,0602	ZDP Stargard
340	273/3	m. Stargard	13	ul. Ochronna	0,0020	ZDP Stargard
341	273/5	m. Stargard	13	ul. Ochronna	0,1553	ZDP Stargard
342	274/2	m. Stargard	7	ul. Grunwaldzka	2,4758	ZDP Stargard
343	275	m. Stargard	13	ul. Kilińskiego	0,3134	ZDP Stargard
344	99	m. Stargard	12	ul. Andersa	1,0682	ZDP Stargard
345	241	m. Stargard	12	ul. Sikorskiego	1,5430	ZDP Stargard
346	569/11	m. Stargard	12	ul. Sikorskiego	0,0070	ZDP Stargard
347	404/2	m. Stargard	11	ul. Jagiellońska	0,6821	ZDP Stargard
348	492	m. Stargard	12	Al. Dębowa	0,3783	ZDP Stargard
349	294	m. Stargard	12	Al. Dębowa	0,9468	ZDP Stargard
350	254	m. Stargard	12	ul. Jesionowa	0,3932	ZDP Stargard
351	272/3	m. Stargard	12	ul. Jesionowa	0,0854	ZDP Stargard
352	400/1	m. Stargard	12	ul. Nowowiejska	1,2455	ZDP Stargard
353	17	m. Stargard	18	ul. Nowowiejska	1,1578	ZDP Stargard
354	490/1	m. Stargard	11	ul. Wiejska	0,6862	ZDP Stargard

355	522	m. Stargard	11	ul. Wiejska	0,4351	ZDP Stargard
356	99	m. Stargard	7	ul. Klonowa	1,2709	ZDP Stargard
357	80	m. Stargard	1	ul. Kossaka	0,3756	ZDP Stargard
358	99/1	m. Stargard	1	ul. Podmiejska	2,5021	ZDP Stargard
359	154/4	m. Stargard	1	ul. Podmiejska	0,0394	ZDP Stargard
360	154/3	m. Stargard	1	ul. Podmiejska	0,0264	ZDP Stargard
361	153/4	m. Stargard	1	ul. Podmiejska	0,0039	ZDP Stargard
362	197	m. Stargard	1	ul. Orzeszkowej	0,5131	ZDP Stargard
363	51	m. Stargard	1	ul. Orzeszkowej	1,2953	ZDP Stargard
364	44	m. Stargard	2	ul. Reymonta	1,4393	ZDP Stargard
365	82	m. Stargard	2	ul. Polna	0,3156	ZDP Stargard
366	387	m. Stargard	6	ul. Sportowa	0,2166	ZDP Stargard
367	179	m. Stargard	2	ul. Łukasiewicza	0,1562	ZDP Stargard
368	428	m. Stargard	6	ul. Rzeźnicza	0,6082	ZDP Stargard
369	456/2	m. Stargard	6	ul. Przybosia	0,0758	ZDP Stargard
370	430	m. Stargard	2	ul. Brzozowa	0,1898	ZDP Stargard
371	49/1	m. Stargard	2	ul. Brzozowa	0,5340	ZDP Stargard
372	407	m. Stargard	2	ul. Brzozowa	0,1443	ZDP Stargard
373	83/2	m. Stargard	2	ul. Brzozowa	1,0499	ZDP Stargard
374	150/1	m. Stargard	1	ul. Podmiejska	0,0520	ZDP Stargard
375	150/11	m. Stargard	1	ul. Podmiejska	0,0101	ZDP Stargard
376	131	m. Stargard	Stargard 1	ul. Podleśna	2,0988	ZDP Stargard
377	133	m. Stargard	Stargard 1	droga 1709Z	0,4485	ZDP Stargard
378	154/1	m. Stargard	Stargard 1	droga 1709Z	0,0004	ZDP Stargard
379	155	m. Stargard	Stargard 1	droga 1709Z	0,0458	ZDP Stargard
380	125/20	m. Stargard	Stargard 1	droga 1709Z	0,0023	ZDP Stargard
381	126/1	m. Stargard	Stargard 1	droga 1709Z	0,0087	ZDP Stargard
382	127/3	m. Stargard	Stargard 1	droga 1709Z	0,0016	ZDP Stargard
383	178/21	m. Stargard	Stargard 1	droga 1709Z	0,0002	ZDP Stargard
384	172/2	m. Stargard	Stargard 1	droga 1709Z	0,0012	ZDP Stargard
385	171/12	m. Stargard	Stargard 1	droga 1709Z	0,0020	ZDP Stargard
386	171/14	m. Stargard	Stargard 1	droga 1709Z	0,0018	ZDP Stargard
387	162/3	m. Stargard	Stargard 1	droga 1709Z	0,0031	ZDP Stargard
388	150/1	m. Stargard	Stargard 1	droga 1709Z	0,0520	ZDP Stargard
389	5/13	m. Stargard	21	ul. Główna (droga 1716Z)	0,0036	ZDP Stargard
390	11/1	m. Stargard	21	ul. Główna (droga 1716Z)	0,0136	ZDP Stargard
391	15/3	m. Stargard	21	ul. Główna (droga 1716Z)	0,0044	ZDP Stargard
392	17	m. Stargard	21	ul. Główna (droga 1716Z)	0,0382	ZDP Stargard
393	29/1	m. Stargard	21	ul. Główna (droga 1716Z)	0,0154	ZDP Stargard
394	30/5	m. Stargard	21	ul. Główna (droga 1716Z)	0,0004	ZDP Stargard
395	76/3	m. Stargard	21	ul. Główna (droga 1716Z)	0,0018	ZDP Stargard
396	784	Stargard	Witkowo	droga nr 1716Z	3,1200	ZDP Stargard
397	18	Marianowo	Trąbki	droga 1734Z	2,6900	ZDP Stargard
398	11	Marianowo	Trąbki	droga 1734Z	1,1600	ZDP Stargard
399	12/19	Marianowo	Trąbki	droga 1734Z	0,0916	ZDP Stargard
400	12/1	Marianowo	Trąbki	droga 1734Z	0,0981	ZDP Stargard

401	279	Marianowo	Marianowo	droga 1734Z	1,9700	ZDP Stargard
402	46/1	Marianowo	Marianowo	droga 1734Z	2,0200	ZDP Stargard
403	121	Marianowo	Marianowo	droga 1734Z	1,6000	ZDP Stargard
404	30	Marianowo	Wiechowo	droga 1734Z	3,1100	ZDP Stargard
405	166	Marianowo	Wiechowo	droga 1734Z	1,0100	ZDP Stargard
406	698	Marianowo	Sulino	droga 1734Z	2,0500	ZDP Stargard
407	285/1	Marianowo	Dalewo	droga 1729Z	1,7300	ZDP Stargard
408	285/2	Marianowo	Dalewo	droga 1729Z	0,5771	ZDP Stargard
409	271	Marianowo	Dalewo	droga 1729Z	2,2100	ZDP Stargard
410	184	Marianowo	Czarnkowo	droga 1729Z	1,2300	ZDP Stargard
411	209	Marianowo	Czarnkowo	droga 1729Z	0,9300	ZDP Stargard
412	19	Marianowo	Czarnkowo	droga 1729Z	1,4100	ZDP Stargard
413	400	Marianowo	Marianowo	droga 1729Z	2,8000	ZDP Stargard
414	166	Marianowo	Marianowo	droga 1729Z	0,5800	ZDP Stargard
415	245/1	Marianowo	Marianowo	droga 1729Z	0,1441	ZDP Stargard
416	99/3	Marianowo	Marianowo	droga 1729Z	0,2700	ZDP Stargard
417	215	Suchań	1	ul. Młyńska (droga nr 1740Z)	1,3220	ZDP Stargard
418	156	Suchań	Tarnowo	droga nr 1740Z	3,3000	ZDP Stargard
419	308	Suchań	Tarnowo	droga nr 1740Z	1,6100	ZDP Stargard
420	660	Suchań	Tarnowo	droga nr 1740Z	6,5700	ZDP Stargard
421	216	Suchań	1	ul. Polna (droga nr 1740 Z)	0,4789	ZDP Stargard
422	234	Suchań	1	ul. Polna (droga nr 1740 Z)	0,0292	ZDP Stargard
423	71	Suchań	Wapnica	droga nr 1741Z	4,9300	ZDP Stargard
424	309/3	Suchań	Tarnowo	droga nr 1740Z	0,0272	ZDP Stargard
425	361	Stara Dąbrowa	Chlebówko	droga 4152Z	2,9700	ZDP Stargard
426	352	Stara Dąbrowa	Chlebówko	droga 4152Z	1,9600	ZDP Stargard
427	101	Stara Dąbrowa	Białyń	droga 4152Z	0,5000	ZDP Stargard
428	87	Stara Dąbrowa	Białyń	droga 4152Z	0,7000	ZDP Stargard
429	69	Stara Dąbrowa	Białyń	droga 4152Z	0,3300	ZDP Stargard
430	139	Stara Dąbrowa	Białyń	droga 4152Z	1,7600	ZDP Stargard
431	1	Stara Dąbrowa	Stara Dąbrowa	droga 4152Z	0,2200	ZDP Stargard
432	130/3	Stara Dąbrowa	Stara Dąbrowa	droga 4152Z	1,3300	ZDP Stargard
433	130/1	Stara Dąbrowa	Stara Dąbrowa	droga 4152Z	2,2700	ZDP Stargard
434	184	Stara Dąbrowa	Stara Dąbrowa	droga 4152Z	3,4000	ZDP Stargard
435	16	Stara Dąbrowa	Kicko	droga 4152Z	3,0900	ZDP Stargard
436	147/1	Stargard	Sowno	droga 1709Z	0,0110	ZDP Stargard
437	136/1	Stargard	Sowno	droga 1709Z	0,0306	ZDP Stargard
438	68/3	Stargard	Sowno	droga 1709Z	0,0039	ZDP Stargard
439	68/5	Stargard	Sowno	droga 1709Z	0,0057	ZDP Stargard
440	69/9	Stargard	Sowno	droga 1709Z	0,0007	ZDP Stargard
441	208/1	Stargard	Sowno	droga 1709Z	0,0134	ZDP Stargard
442	297/2	m. Stargard	5	ul. Szczecińska (droga 1704Z)	5,7526	ZDP Stargard
443	127/9	m. Stargard	5	rondo 15 Południk (droga 1704Z)	0,0459	ZDP Stargard
444	287/11	m. Stargard	5	rondo 15 Południk (droga 1704Z)	0,0122	ZDP Stargard
445	287/13	m. Stargard	5	rondo 15 Południk (droga 1704Z)	0,0055	ZDP Stargard

446	289/4	m. Stargard	5	rondo 15 Południk (droga 1704Z)	0,0651	ZDP Stargard
447	294	m. Stargard	5	rondo 15 Południk (droga 1704Z)	0,5133	ZDP Stargard
448	289/7	m. Stargard	5	rondo 15 Południk (droga 1704Z)	0,0250	ZDP Stargard
449	290/4	m. Stargard	5	rondo 15 Południk (droga 1704Z)	0,7323	ZDP Stargard
450	93/47	m. Stargard	6	ul. Żeromskiego (droga nr 1704Z)	0,0035	ZDP Stargard
451	550	m. Stargard	6	ul. Żeromskiego (droga nr 1704Z)	0,0446	ZDP Stargard
452	107	m. Stargard	6	ul. Żeromskiego (droga nr 1704Z)	0,0964	ZDP Stargard
453	104/1	m. Stargard	6	ul. Żeromskiego (droga nr 1704Z)	0,0308	ZDP Stargard
454	6/3	m. Stargard	6	ul. Żeromskiego (droga nr 1704Z)	0,0075	ZDP Stargard
455	6/2	m. Stargard	6	ul. Żeromskiego (droga nr 1704Z)	0,0103	ZDP Stargard
456	7/1	m. Stargard	6	ul. Żeromskiego (droga nr 1704Z)	0,0293	ZDP Stargard
457	7/2	m. Stargard	6	ul. Żeromskiego (droga nr 1704Z)	0,0107	ZDP Stargard
458	27/123	Stargard	Lipnik	droga 1704Z	0,3537	ZDP Stargard
459	10	Marianowo	Krzywiec	droga 1723Z	1,0647	ZDP Stargard
460	608/2	Dobrzany	Błotno	droga 1750Z	0,5400	ZDP Stargard
461	102	Dobrzany	Kępno	droga 1769Z	0,3800	ZDP Stargard
462	594/5	Dobrzany	Dolice	droga 1750Z	0,6700	ZDP Stargard
463	582/6	Dobrzany	Dolice	droga 1750Z	0,1900	ZDP Stargard
464	583/6	Dobrzany	Dolice	droga 1750Z	0,3400	ZDP Stargard
465	584/8	Dobrzany	Dolice	droga 1750Z	0,2800	ZDP Stargard
466	163/3	Dobrzany	Ognica	droga 1768Z	0,0055	ZDP Stargard
467	13	Dolice	Przewłoki	droga 1775Z	2,8200	ZDP Stargard
468	146	Dolice	Strzebielewo	droga 1775Z	0,4800	ZDP Stargard
469	149	Dolice	Strzebielewo	droga 1775Z	0,1700	ZDP Stargard
470	73/3	Dolice	Strzebielewo	droga 1775Z	2,6383	ZDP Stargard
471	270	Dolice	Krępcowo	droga 1775Z	1,1100	ZDP Stargard
472	160	Dolice	Krępcowo	droga 1775Z	1,3500	ZDP Stargard
473	40/1	Kobylanka	Motaniec	droga 1703Z	0,2721	ZDP Stargard
474	40/2	Kobylanka	Motaniec	droga 1703Z	0,4210	ZDP Stargard
475	22/2	Stargard	Lipnik	droga 1703Z	0,5515	ZDP Stargard
476	22/3	Stargard	Lipnik	droga 1703Z	5,6200	ZDP Stargard
477	22/4	Stargard	Lipnik	droga 1703Z	0,1481	ZDP Stargard
478	40/1	Stargard	Skalin	droga 1703Z	0,6200	ZDP Stargard
479	82/6	Stargard	Skalin	droga 1703Z	1,8500	ZDP Stargard
480	82/5	Stargard	Skalin	droga 1703Z	0,4870	ZDP Stargard
481	89	Stargard	Skalin	droga 1703Z	0,1000	ZDP Stargard
482	345	Stargard	Skalin	droga 1703Z	1,1800	ZDP Stargard
483	75/2	Stargard	Golczewo	droga 1703Z	0,6000	ZDP Stargard
484	223	Kobylanka	Zieleniewo	droga 1703Z	0,3281	ZDP Stargard
485	189/2	Kobylanka	Kunowo	droga 1703Z	5,7600	ZDP Stargard
486	189/1	Kobylanka	Kunowo	droga 1703Z	0,6559	ZDP Stargard

487	462/2	Kobylanka	Kunowo	droga 1703Z	0,0052	ZDP Stargard
488	158/12	Stargard	Kłępino	droga 1700Z	0,0178	ZDP Stargard
489	461/16	Stargard	Kłępino	droga 1700Z	0,0098	ZDP Stargard
490	158	Suchań	Brudzewice	droga 1731Z	0,3247	ZDP Stargard
491	42/1	Dobrzany	Mosina	droga 1769Z	0,5662	ZDP Stargard
492	18	Stargard	Strzyżno	droga 1714Z	6,1075	ZDP Stargard
493	726/11	Marianowo	Sulino	droga 1735Z	0,0051	ZDP Stargard
494	726/12	Marianowo	Sulino	droga 1735Z	0,0068	ZDP Stargard
495	7/3	Ińsko	Miałka	droga 1754Z	0,6706	ZDP Stargard
496	11	Stargard	Krapiel	droga 1934Z	2,6000	ZDP Stargard
497	822/5	Kobylanka	Niedźwiedź	droga 1702Z	0,0340	ZDP Stargard
498	222/1	Kobylanka	Niedźwiedź	droga 1702Z	0,0088	ZDP Stargard
499	54/10	Stargard	Kłępino	droga 1700Z	0,0259	ZDP Stargard
500	249/3	Stargard	Kłępino	droga 1700Z	0,0013	ZDP Stargard
501	55	Stargard	Kłępino	droga 1700Z	3,8800	ZDP Stargard
502	76/2	Stargard	Kłępino	droga 1700Z	0,4100	ZDP Stargard
503	77	Stargard	Kłępino	droga 1700Z	1,7200	ZDP Stargard
504	391/2	Stargard	Warchlino	droga 1700Z	1,7100	ZDP Stargard
505	209	Stargard	Warchlino	droga 1700Z	1,2900	ZDP Stargard
506	208	Stargard	Warchlino	droga 1700Z	0,8700	ZDP Stargard
507	306/2	Stargard	Warchlino	droga 1700Z	0,4900	ZDP Stargard
508	316	Stargard	Warchlino	droga 1700Z	1,0100	ZDP Stargard
509	214	Stargard	Małkocin	droga 1700Z	3,3200	ZDP Stargard
510	211/4	Stargard	Małkocin	droga 1700Z	0,6000	ZDP Stargard
511	19	Stargard	Małkocin	droga 1700Z	0,7000	ZDP Stargard
512	113	Stargard	Małkocin	droga 1700Z	2,1100	ZDP Stargard
513	197	Suchań	Brudzewice	droga 1731Z	2,1676	ZDP Stargard
514	494/2	Suchań	Brudzewice	droga 1731Z	0,6770	ZDP Stargard
515	493	Suchań	Brudzewice	droga 1731Z	1,7233	ZDP Stargard
516	18	Stargard	Krapiel	droga 1731Z	1,3100	ZDP Stargard
517	17/7	Stargard	Krapiel	droga 1731Z	0,1815	ZDP Stargard
518	141	Suchań	Żukowo	droga 1731Z	0,5000	ZDP Stargard
519	53	Dobrzany	Mosina	droga 1769Z	0,3200	ZDP Stargard
520	81	Dobrzany	Kępno	droga 1769Z	0,9600	ZDP Stargard
521	115	Dobrzany	Kępno	droga 1769Z	0,2900	ZDP Stargard
522	73/1	Stargard	Kurcewo	droga 1714Z	1,6300	ZDP Stargard
523	136/2	Stargard	Kurcewo	droga 1714Z	1,6800	ZDP Stargard
524	73/2	Dolice	Strzebielewo	droga 1714Z	1,9469	ZDP Stargard
525	181/9	Stara Dąbrowa	Stara Dąbrowa	droga 1719Z	0,0099	ZDP Stargard
526	145/3	Suchań	Tarnowo	droga 1732Z	0,0050	ZDP Stargard
527	146/1	Suchań	Tarnowo	droga 1732Z	0,0062	ZDP Stargard
528	157/1	Stargard	Sowno	droga 1709Z	2,1100	ZDP Stargard
529	157/2	Stargard	Sowno	droga 1709Z	0,0413	ZDP Stargard
530	263/13	Dolice	Krępczewo	droga 1711Z	0,1121	ZDP Stargard
531	307	Stargard	Skalin	droga 1712Z	0,8700	ZDP Stargard
532	353	Stargard	Skalin	droga 1712Z	0,5300	ZDP Stargard
533	4	Stargard	Wierzchład	droga 1712Z	1,5300	ZDP Stargard
534	3	Stargard	Koszewo	droga 1712Z	2,7800	ZDP Stargard
535	10	Stargard	Koszewko	droga 1712Z	2,0900	ZDP Stargard
536	3	Stargard	Koszewko	droga 1712Z	2,6000	ZDP Stargard
537	74/3	Stargard	Święte	droga 1728Z	0,1057	ZDP Stargard
538	82	Dolice	Warszyn	droga 1778Z	3,9800	ZDP Stargard
539	227/1	Dobrzany	1	droga 1740Z	0,0104	ZDP Stargard

540	242/3	Dobrzany	Biała	droga 1740Z	0,0042	ZDP Stargard
541	18/1	Dolice	Skrzany	droga 1780Z	0,2144	ZDP Stargard
542	119	Dolice	Dobropole Pyrzyckie	droga 1780Z	2,5700	ZDP Stargard
543	101	Dolice	Dobropole Pyrzyckie	droga 1780Z	0,2100	ZDP Stargard
544	142	Dolice	Dobropole Pyrzyckie	droga 1780Z	0,3500	ZDP Stargard
545	164	Dolice	Sądów	droga 1785Z	2,5600	ZDP Stargard
546	163/3	Dolice	Sądów	droga 1785Z	0,2700	ZDP Stargard
547	163/1	Dolice	Sądów	droga 1785Z	0,0907	ZDP Stargard
548	4	Dolice	Ziemomyśl A	droga 1785Z	3,3600	ZDP Stargard
549	14	Dolice	Ziemomyśl A	droga 1785Z	3,0600	ZDP Stargard
550	153/2	Stargard	obręb nr 1	droga 1709Z	0,0017	ZDP Stargard
551	153/3	Stargard	obręb nr 1	droga 1709Z	0,0002	ZDP Stargard
552	231/3	Stargard	Sowno	droga 1709Z	0,0135	ZDP Stargard
553	231/5	Stargard	Sowno	droga 1709Z	0,0947	ZDP Stargard
554	703	Stargard	Lipnik	droga 1709Z	0,1093	ZDP Stargard
555	12/37	Stargard	Lipnik	droga 1709Z	0,1213	ZDP Stargard
556	13/3	Stargard	Lipnik	droga 1709Z	0,0999	ZDP Stargard
557	21/1	Stargard	Lipnik	droga 1709Z	0,0938	ZDP Stargard
558	26/1	Stargard	Lipnik	droga 1709Z	0,0313	ZDP Stargard
559	691/1	Stargard	Lipnik	droga 1709Z	0,0073	ZDP Stargard
560	754/1	Stargard	Lipnik	droga 1709Z	0,0076	ZDP Stargard
561	303	Ińsko	Storkowo	droga 4347Z	4,0623	ZDP Stargard
562	273/22	Dolice	Krępczewo	droga 1711Z	0,0717	ZDP Stargard
563	2	Dolice	Brzezina	droga 1786Z	1,3742	ZDP Stargard
564	13	Dolice	Płoszkowo	droga 1786Z	0,9665	ZDP Stargard
565	6/1	Dolice	Ziemomyśl A	droga 1785Z	0,4038	ZDP Stargard
Razem:					473,8287	

Nieruchomości Powiatu oddane w trwały zarząd - teren byłej linii kolejki wąskotorówki relacji Stargard- Stara Dąbrowa-Łobez (Zespół Szkół Nr 1)

Lp	Gmina	Obręb	nr działki	pow. działki w ha	Uwagi
1	Chociwel	Kania	369	3,7400	teren byłej kolejki wąskotorowej
2	Chociwel	Kania	392	0,9200	teren byłej kolejki wąskotorowej
3	Dobrzany	Biała	120	3,1971	teren byłej kolejki wąskotorowej
4	Dobrzany	Kępno	103	0,0556	teren byłej kolejki wąskotorowej
5	Dobrzany	Kozy	29/5	4,8751	teren byłej kolejki wąskotorowej
6	Dobrzany	Mosina	44	2,1030	teren byłej kolejki wąskotorowej
7	Gmina Stargard	Lubowo	17	2,6300	teren byłej kolejki wąskotorowej
8	Gmina Stargard	Małkocin	32	3,2900	teren byłej kolejki wąskotorowej
9	Gmina Stargard	Żarowo	141	2,1100	teren byłej kolejki wąskotorowej
10	Gmina Stargard	Żarowo	389	0,7400	teren byłej kolejki wąskotorowej
11	Ińsko	2	2	0,5774	teren byłej kolejki wąskotorowej
12	Ińsko	2	42	0,5395	teren byłej kolejki wąskotorowej
13	Ińsko	2	171/3	0,5659	teren byłej kolejki wąskotorowej
14	Ińsko	Ciemnik	578	1,6854	teren byłej kolejki wąskotorowej
15	Ińsko	Ciemnik	798	0,8194	teren byłej kolejki wąskotorowej
16	Ińsko	Linówko	86	3,5135	teren byłej kolejki wąskotorowej
17	Ińsko	Linówko	193	1,4616	teren byłej kolejki wąskotorowej
18	Ińsko	Storkowo	268	1,4748	teren byłej kolejki wąskotorowej
19	Ińsko	2	171/4	0,0433	teren byłej kolejki wąskotorowej
20	Ińsko	2	171/13	0,2636	teren byłej kolejki wąskotorowej
21	Marianowo	Kępy	4	2,0818	teren byłej kolejki wąskotorowej
22	Marianowo	Marianowo	118	1,2332	teren byłej kolejki wąskotorowej

Lp	Gmina	Obręb	nr działki	pow. działki w ha	Uwagi
23	Marianowo	Marianowo	278	1,0054	teren byłej kolejki wąskotorowej
24	Marianowo	Marianowo	722	1,2745	teren byłej kolejki wąskotorowej
25	Marianowo	Trąbki	2	0,3271	teren byłej kolejki wąskotorowej
26	Marianowo	Trąbki	6	1,0018	teren byłej kolejki wąskotorowej
27	Marianowo	Trąbki	12/21	0,5502	teren byłej kolejki wąskotorowej
28	Marianowo	Trąbki	12/22	3,0325	teren byłej kolejki wąskotorowej
29	Marianowo	Trąbki	12/23	1,7389	teren byłej kolejki wąskotorowej
30	Marianowo	Trąbki	12/25	0,3599	teren byłej kolejki wąskotorowej
31	Marianowo	Dalewo	307	1,5979	teren byłej kolejki wąskotorowej
32	Marianowo	Wiechowo	236	1,1548	teren byłej kolejki wąskotorowej
33	Marianowo	Wiechowo	244	0,2164	teren byłej kolejki wąskotorowej
34	Marianowo	Wiechowo	318	1,4497	teren byłej kolejki wąskotorowej
35	Stara Dąbrowa	Białuń	68	0,2300	teren byłej kolejki wąskotorowej
36	Stara Dąbrowa	Białuń	86	0,4000	teren byłej kolejki wąskotorowej
37	Stara Dąbrowa	Białuń	100	0,3400	teren byłej kolejki wąskotorowej
38	Stara Dąbrowa	Białuń	142	1,8800	teren byłej kolejki wąskotorowej
39	Stara Dąbrowa	Chlebówko	39	1,8600	teren byłej kolejki wąskotorowej
40	Stara Dąbrowa	Chlebówko	253	0,1800	teren byłej kolejki wąskotorowej
41	Stara Dąbrowa	Chlebówko	288	0,2500	teren byłej kolejki wąskotorowej
42	Stara Dąbrowa	Chlebówko	373	1,6700	teren byłej kolejki wąskotorowej
43	Stara Dąbrowa	Chlebowo	8	2,3900	teren byłej kolejki wąskotorowej
44	Stara Dąbrowa	Krzywnica	165	0,8981	teren byłej kolejki wąskotorowej
45	Stara Dąbrowa	Krzywnica	190	0,5295	teren byłej kolejki wąskotorowej
46	Stara Dąbrowa	Krzywnica	365	0,5025	teren byłej kolejki wąskotorowej
47	Stara Dąbrowa	Łęczycza	238	3,7000	teren byłej kolejki wąskotorowej

Lp	Gmina	Obręb	nr działki	pow. działki w ha	Uwagi
48	Stara Dąbrowa	Nowa Dąbrowa	94	1,9342	teren byłej kolejki wąskotorowej
49	Stara Dąbrowa	Nowa Dąbrowa	147	0,8314	teren byłej kolejki wąskotorowej
50	Stara Dąbrowa	Stara Dąbrowa	2	0,1900	teren byłej kolejki wąskotorowej
51	Stara Dąbrowa	Stara Dąbrowa	118/4	6,6800	teren byłej kolejki wąskotorowej
52	Stara Dąbrowa	Storkówko	13/2	3,7800	teren byłej kolejki wąskotorowej
Razem:				79,5681	

Nieruchomości Powiatu oddane w nieodpłatne użytkowanie

Lp.	Gmina	Obręb	Nr działki	Pow. działki w ha	Nazwa ulicy	Uwagi
1	Miasto Stargard	11	502/2	0,2047	ul. Staszica	Samodzielny Publiczny Wielospecjalistyczny Zakład Opieki Zdrowotnej Stargard
3	Miasto Stargard	11	506/25	0,0464	ul. Staszica	Samodzielny Publiczny Wielospecjalistyczny Zakład Opieki Zdrowotnej Stargard
4	Miasto Stargard	11	500/1	0,0241	ul. Staszica	Samodzielny Publiczny Wielospecjalistyczny Zakład Opieki Zdrowotnej Stargard
5	Miasto Stargard	11	501/1	0,0120	ul. Łabędzia	Samodzielny Publiczny Wielospecjalistyczny Zakład Opieki Zdrowotnej Stargard
6	Miasto Stargard	11	504	0,1045	ul. Łabędzia	Samodzielny Publiczny Wielospecjalistyczny Zakład Opieki Zdrowotnej Stargard
7	Miasto Stargard	11	503	0,0218	ul. Łabędzia	Samodzielny Publiczny Wielospecjalistyczny Zakład Opieki Zdrowotnej Stargard
8	Miasto Stargard	11	495/3	0,0256	ul. Łabędzia	Samodzielny Publiczny Wielospecjalistyczny Zakład Opieki Zdrowotnej Stargard
9	Miasto Stargard	6	517	0,0807	ul. Wojska Polskiego	Samodzielny Publiczny Wielospecjalistyczny Zakład Opieki Zdrowotnej Stargard
10	Miasto Stargard	6	541	0,0688	ul. Wojska Polskiego	Samodzielny Publiczny Wielospecjalistyczny Zakład Opieki Zdrowotnej Stargard
11	Miasto Stargard	6	5465	2,9065	ul. Wojska Polskiego	Samodzielny Publiczny Wielospecjalistyczny Zakład Opieki Zdrowotnej Stargard
12	Miasto Stargard	6	447/2	0,0272	ul. Wojska Polskiego	Samodzielny Publiczny Wielospecjalistyczny Zakład Opieki Zdrowotnej Stargard
13	Miasto Stargard	6	518/1	0,1272	ul. Krasieńskiego	Samodzielny Publiczny Wielospecjalistyczny Zakład Opieki Zdrowotnej Stargard
14	Miasto Stargard	6	452/5	0,0453	ul. Wojska Polskiego	Samodzielny Publiczny Wielospecjalistyczny Zakład Opieki Zdrowotnej Stargard
15	Miasto Stargard	6	452/3	0,0561	ul. Wojska Polskiego	Samodzielny Publiczny Wielospecjalistyczny Zakład Opieki Zdrowotnej Stargard
16	Miasto Stargard	6	447/3	0,0802	ul. Wojska Polskiego	Samodzielny Publiczny Wielospecjalistyczny Zakład Opieki Zdrowotnej Stargard

Lp.	Gmina	Obręb	Nr działki	Pow. działki w ha	Nazwa ulicy	Uwagi
17	Miasto Stargard	6	574/1	0,1255	ul. Wojska Polskiego	Samodzielny Publiczny Wielospecjalistyczny Zakład Opieki Zdrowotnej Stargard
18	Miasto Stargard	6	518/3	0,0949	ul. Wojska Polskiego	Samodzielny Publiczny Wielospecjalistyczny Zakład Opieki Zdrowotnej Stargard
Razem:				4,0515		

Nieruchomości oddane w najem, dzierżawę, użyczenie bezumowne korzystanie

Lp.	Gmina	Obręb	Nr działki	Pow. działki w ha	Uwagi
1.	Gmina Chociwel	Kamienny Most	35/3 35/4	7,6800 0,5286	budynek główny o pow. 1.812,90m ² wraz z salą gimnastyczną, budynkiem warsztatowym i terenem parkowym przeznaczony na działalność oświatową - najem na rzecz Izby Rzemieślniczej w Szczecinie
2.	Miasto Łobez	1	396/317	0,2113	budynek o pow. 2.597,34m ² przeznaczony pod działalność leczniczą - dzierżawa na rzecz Samodzielnego Publicznego Zespołu Zakładu Opieki Zdrowotnej Gryfice
3.	Miasto Stargard	20	13/6	0,0800	teren gruntu o pow. 800m ² przeznaczony na działalność statutową Automobilkubu w Stargardzie, tymczasowa siedziba Stwarzyszenia
Razem:				8,4999	

Uwaga: poz. 3 jako nieruchomość o łącznej pow. 0,36095 ha została wykazana w załączniku nr 2 w poz. 5

Stan realizacji odszkodowań wynikających z wydanych decyzji o zezwoleniu na realizację inwestycji celu publicznego w zakresie przebudowy i rozbudowy dróg powiatowych na 31.12.2018r.

Lp.	Nr decyzji	Nr działki położenie	Podmioty uprawnione do otrzymania odszkodowania		Wartość nieruchomości jako podstawa ustalenia odszkodowania		Uwagi
			osoby fizyczne	osoby prawne	osoby fizyczne	osoby prawne	
1	1/2009 z dnia 15.05.2009r. Etap E	736/5 obr. Smogolice gm. Stargard		SP: Lasy Państwowe		49 400,00	operat nieaktualny
2	4/2009 z dnia 17.08.2009r. - Etap A	473/3 obr. Poczernin gm. Stargard		SP: Lasy Państwowe		12 470,00	operat nieaktualny
	4/2009 z dnia 17.08.2009r. - Etap A	474/4 obr. Poczernin gm. Stargard				3 626,00	operat nieaktualny
4	4/2009 z dnia 17.08.2009r. - Etap A	475/2 obr. Poczernin gm. Stargard				11 000,00	operat nieaktualny
5	5/2009 z dnia 18.08.2009r. - Etap B	577/2 obr. Sowno gm. Stargard		SP: Lasy Państwowe		3 259,00	brak operatu oszacowanie własne
6	5/2009 z dnia 18.08.2009r. - Etap B	615/3 obr. Sowno gm. Stargard				3 975,00	brak operatu oszacowanie własne
7	5/2009 z dnia 18.08.2009r. - Etap B	639/6 obr. Sowno gm. Stargard Szczeciński				1 436,00	brak operatu oszacowanie własne
8	6/2009 z dnia 18.08.2009r. - Etap C	684/5 obr. Smogolice gm. Stargard Szczeciński		SP: Lasy Państwowe		690,00	brak operatu oszacowanie własne
9	6/2009 z dnia 18.08.2009r. - Etap C	113/5 obr. Smogolice gm. Stargard Szczeciński	2		782,00		depozyt
10	6/2009 z dnia 18.08.2009r. - Etap C	684/3 obr. Smogolice gm. Stargard		SP: Lasy Państwowe		452,00	operat szacunkowy nieaktualny
11	8/2009 z dnia 19.08.2009r. - Etap Am	172/2, 173/1 obr. Sowno gm. Stargard	1	PKO Bank Polski	500,00	1 900,00	depozyt
12	8/2009 z dnia 19.08.2009r. - Etap Am	111/1 obr. Sowno gm. Stargard	2		650,00		depozyt
13	8/2009 z dnia 19.08.2009r. - Etap Am	112/11 obr. Sowno gm. Stargard	2		2 400,00		depozyt
14	8/2009 z dnia 19.08.2009r. - Etap Am	171/1 obr. Sowno gm. Stargard	3		2 400,00		depozyt
15	8/2009 z dnia 19.08.2009r. - Etap Am	163/1 obr. Sowno gm. Stargard	4		1 400,00		depozyt

Lp.	Nr decyzji	Nr działki położenie	Podmioty uprawnione do otrzymania odszkodowania		Wartość nieruchomości jako podstawa ustalenia odszkodowania		Uwagi
			osoby fizyczne	osoby prawne	osoby fizyczne	osoby prawne	
16	8/2009 z dnia 19.08.2009r. - Etap Am	112/7 obr. Sowno gm. Stargard	2		3 900,00		depozyt
17	12/2009 z dnia 21.09.2009r.- Etap G	171/12 obr. 1 miasta Stargard			150,00		do realizacji
18	12/2009 z dnia 21.09.2009r.- Etap G	171/14 obr. 1 miasta Stargard	wiecz.użytk ow.		260,00		do realizacji
19	1/2010 z dnia 01.03.2010r.	61 obr.2 miasta Ińsko		Gmina Ińsko		10 921,00	do realizacji
20	7/2010 z dnia 20.09.2010r.	30/5 obr. 21 miasta Stargard			211,12		depozyt
21	7/2010 z dnia 20.09.2010r.	29/1 obr.21 miasta Stargard		G.-Miasto Stargard Zw.Działkowców		8 500,00	do realizacji
22	7/2010 z dnia 20.09.2010r.	65/1 obr. Kolin gmina Dolice		Skarb Państwa		110,00	do realizacji
23	7/2010 z dnia 20.09.2010r.	120/5 obr. Kolin gmina Dolice				380,00	do realizacji
24	7/2010 z dnia 20.09.2010r.	121/2 obr. Kolin gmina Dolice		wł. SP Trw.Zarz.Marsz. Woj.		620,00	do realizacji
25	7/2010 z dnia 20.09.2010r.	233/1 obr. Kolin gmina Dolice		Skarb Państwa		1 280,00	do realizacji
26	7/2010 z dnia 20.09.2010r.	246/1 obr. Kolin gmina Dolice				480,00	do realizacji
27	7/2010 z dnia 20.09.2010r.	724 obr. Kolin gmina Dolice				170,00	do realizacji
28	7/2010 z dnia 20.09.2010r.	198/1 obr. Morzyca gmina Dolice		SP Marszałek Wojew.Zachodn.		200,00	do realizacji
29	7/2010 z dnia 20.09.2010r.	194/1 obr. Morzyca gmina Dolice				50,00	do realizacji
30	7/2010 z dnia 20.09.2010r.	230/1 obr. Dolice		Skarb Państwa		170,00	do realizacji
31	7/2010 z dnia 20.09.2010r.	234/6 obr. Dolice		Skarb Państwa		39 720,00	do realizacji
32	7/2010 z dnia 20.09.2010r.	234/7 obr. Dolice				5 640,00	do realizacji
33	7/2010 z dnia 20.09.2010r.	289/29 obr. Dolice				330,00	do realizacji

Lp.	Nr decyzji	Nr działki położenie	Podmioty uprawnione do otrzymania odszkodowania		Wartość nieruchomości jako podstawa ustalenia odszkodowania		Uwagi
			osoby fizyczne	osoby prawne	osoby fizyczne	osoby prawne	
34	7/2010 z dnia 20.09.2010r.	78/6 obr.Dobropole Pyrzyckie gm. Dolice		SP Lasy Państwowe Nadl.Choszczno		400,00	do realizacji
35	7/2010 z dnia 20.09.2010r.	6/1 obr. Brzezina gm. Dolice		Skarb Państwa Agencja Nier.Rolnych		100,00	do realizacji
36	7/2010 z dnia 20.09.2010r.	17 obr. 21 m.Stargard		Skarb Państwa		21 000,00	do realizacji
37	5/2011 z dnia 23.12.2011r.	65/1 obr. Kunowo gm. Kobylanka		Gmina Kobylanka		422,00	do realizacji
38		66/1 obr. Kunowo gm. Kobylanka				860,00	do realizacji
		159 obr. Kunowo gm. Kobylanka				6 959,00	do realizacji
40	5/2011 z dnia 23.12.2011r.	343/7 obr. Skalin gm. Stargard		Texas Ranch. Company		20 900,00	do regulacji stanu prawnego, a następnie do realizacji
41	5/2011 z dnia 23.12.2011r.	343/9 obr. Skalin gm. Stargard		Texas Ranch Company		88 500,00	do regulacji stanu prawnego, a następnie do realizacji
42		343/10 obr. Skalin gm. Stargard					
43	5/2011 z dnia 23.12.2011r.	344/3 obr. Skalin gm. Stargard		Texas Ranch. Company		259 300,00	do regulacji stanu prawnego, a następnie do realizacji
44	5/2011 z dnia 23.12.2011r.	344/2 obr. Skalin gm. Stargard					
5	5/2011 z dnia 23.12.2011r.	344/1 obr. Skalin gm. Stargard					
46	5/2011 z dnia 23.12.2011r.	346/11 obr. Skalin gm. Stargard		Clean&Carbon		94 240,00	do regulacji stanu prawnego, a następnie do realizacji
47		346/12 obr. Skalin gm. Stargard					
48		346/13 obr. Skalin gm. Stargard					
49	5/2011 z dnia 23.12.2011r.	360/1 obr. Skalin gm.Stargard			593,70		depozyt
50	5/2011 z dnia 23.12.2011r.	376/1 obr. Skalin gm.Stargard			5 520,00		depozyt
51	2/2016 z dnia 18.08.2016r.	176 obr. 5 miasto Stargard		SP		7 264,00	do realizacji

Lp.	Nr decyzji	Nr działki położenie	Podmioty uprawnione do otrzymania odszkodowania		Wartość nieruchomości jako podstawa ustalenia odszkodowania		Uwagi
			osoby fizyczne	osoby prawne	osoby fizyczne	osoby prawne	
52	2/2016 z dnia 18.08.2016r.	1188/1 obr. 5 miasto Stargard	1		127,10		do realizacji
53	2/2016 z dnia 18.08.2016r.	276/5 obr.5 miasto Stargard	2		753,08		do realizacji
Razem:					19 647,00	656 724,00	676 371,00

Nieruchomości pozbawione kategorii dróg powiatowych

Lp.	nr działki	Gmina	Obręb	Przebieg	Powierzchnia w ha	Dotychczasowy nr drogi
1	101	Chociwel	Karkowo	Mokrzyca - Karkowo	0,90	1725Z
2	64	Chociwel	Karkowo	Mokrzyca - Karkowo	0,40	1725Z
3	73/1	Chociwel	Karkowo	Mokrzyca - Karkowo	0,05	1725Z
4	2	Chociwel	Karkowo	Mokrzyca - Karkowo	0,9	1725Z
5	86/3	Chociwel	Mokrzyca	Mokrzyca - Karkowo	0,40	1725Z
6	58/2	Chociwel	Mokrzyca	Mokrzyca - Karkowo	0,43	1725Z
7	10	Chociwel	Mokrzyca	Mokrzyca - Karkowo	1,13	1725Z
8	11	Chociwel	Lisowo	Dzwonowo-Bobrowniki-Lisowo	0,47	1721Z
9	17	Chociwel	Lisowo	Dzwonowo-Bobrowniki-Lisowo	4,90	1721Z
10	221	Chociwel	Bobrowniki	Dzwonowo-Bobrowniki-Lisowo	0,39	1721Z
11	141	Chociwel	Bobrowniki	Dzwonowo-Bobrowniki-Lisowo	3,52	1721Z
12	125/6	Chociwel	Kania	Kania - Kania Mała	2,46	1724Z
13	132/2	Chociwel	Kania	Kania - Kania Mała	0,5	1724Z
14	373	Chociwel	Kania	Kania - Kania Mała	0,17	1724Z
15	360	Chociwel	Kania	Kania - Kania Mała	2,18	1724Z
16	130	Chociwel	Kania	Kania - Kania Mała	0,33	1724Z
17	119	Chociwel	Starzyce	Starzyce - Lutkowo	0,66	1745Z
18	247/2	Chociwel	Starzyce	Starzyce - Lutkowo	0,66	1745Z
19	254/2	Chociwel	Starzyce	Starzyce - Lutkowo	0,51	1745Z
20	128	Chociwel	Starzyce	Starzyce - Lutkowo	3,25	1745Z
21	105	Chociwel	Oświno	od drogi 4303Z -Oświno - Wieleń Pomorski - do drogi nr 20	1,60	1752Z
22	195	Chociwel	Wieleń Pomorski	od drogi 4303Z -Oświno - Wieleń Pomorski - do drogi nr 21	0,46	1752Z
23	200	Chociwel	Wieleń Pomorski	od drogi 4303Z -Oświno - Wieleń Pomorski - do drogi nr 22	0,27	1752Z
24	12/5	Chociwel	Wieleń Pomorski	od drogi 4303Z -Oświno - Wieleń Pomorski - do drogi nr 23	0,51	1752Z
25	154	Chociwel	Wieleń Pomorski	od drogi 4303Z -Oświno - Wieleń Pomorski - do drogi nr 24	1,03	1752Z
26	241	Chociwel	Wieleń Pomorski	od drogi 4303Z -Oświno - Wieleń Pomorski - do drogi nr 25	1,81	1752Z
27	42/2	Chociwel	Wieleń Pomorski	od drogi 4303Z -Oświno - Wieleń Pomorski - do drogi nr 26	0,14	1752Z
28	43/3	Chociwel	Wieleń Pomorski	od drogi 4303Z -Oświno - Wieleń Pomorski - do drogi nr 27	0,95	1752Z
29	44/2	Chociwel	Wieleń Pomorski	od drogi 4303Z -Oświno - Wieleń Pomorski - do drogi nr 28	0,48	1752Z

30	73/2	Chociwel	Wieleń Pomorski	od drogi 4303Z -Oświno - Wieleń Pomorski - do drogi nr 29	1,02	1752Z
31	19/3	Chociwel	Wieleń Pomorski	od drogi 4303Z Bród - do drogi 1752Z Wieleń Pom.	0,18	1753Z
32	25/3	Chociwel	Wieleń Pomorski	od drogi 4303Z Bród - do drogi 1752Z Wieleń Pom.	0,30	1753Z
33	24/5	Chociwel	Wieleń Pomorski	od drogi 4303Z Bród - do drogi 1752Z Wieleń Pom.	0,51	1753Z
34	23/2	Chociwel	Wieleń Pomorski	od drogi 4303Z Bród - do drogi 1752Z Wieleń Pom.	0,19	1753Z
35	239	Chociwel	Wieleń Pomorski	od drogi 4303Z Bród - do drogi 1752Z Wieleń Pom.	0,65	1753Z
36	313	Chociwel	Bród	od drogi 4303Z Bród - do drogi 1752Z Wieleń Pom.	1,69	1753Z
37	20/3	Chociwel	Bród	od drogi 4303Z Bród - do drogi 1752Z Wieleń Pom.	0,44	1753Z
38	513	Chociwel	Długie	od dr. nr 20 - Lublino- Kamienny Most - Długie- Lutkowo do dr. nr 1746Z	2,33	1755Z
39	206/1	Chociwel	Długie	od dr. nr 20 - Lublino- Kamienny Most - Długie- Lutkowo do dr. nr 1746Z	0,84	1755Z
40	547	Chociwel	Długie	od dr. nr 20 - Lublino- Kamienny Most - Długie- Lutkowo do dr. nr 1746Z	2,05	1755Z
41	542	Chociwel	Długie	od dr. nr 20 - Lublino- Kamienny Most - Długie- Lutkowo do dr. nr 1746Z	0,48	1755Z
42	2	Chociwel	Kamienny Most	od dr. nr 20 - Lublino- Kamienny Most - Długie-	1,16	1755Z
43	6	Chociwel	Kamienny Most	od dr. nr 20 - Lublino- Kamienny Most - Długie- Lutkowo do dr. nr 1746Z	0,13	1755Z
44	21/3	Chociwel	Kamienny Most	od dr. nr 20 - Lublino- Kamienny Most - Długie- Lutkowo do dr. nr 1746Z	0,0927	1755Z
45	92/1	Chociwel	Lublino	od dr. nr 20 - Lublino- Kamienny Most - Długie- Lutkowo do dr. nr 1746Z	1,2399	1755Z
46	204	Chociwel	Lublino	od dr. nr 20 - Lublino- Kamienny Most - Długie- Lutkowo do dr. nr 1746Z	0,78	1755Z
47	17	Chociwel	Sątyrz	od drogi nr 20 - Sątyrz do drogi nr 1754Z Ścienne	0,80	1756Z
48	11	Chociwel	Sątyrz	od drogi nr 20 - Sątyrz do drogi nr 1754Z Ścienne	1,51	1756Z
49	2	Chociwel	Sątyrz	od drogi nr 20 - Sątyrz do drogi nr 1754Z Ścienne	0,73	1756Z
50	110/2	Chociwel	Sątyrz	od drogi nr 20 - Sątyrz do drogi nr 1754Z Ścienne	0,42	1756Z
51	94/3	Chociwel	Sątyrz	od drogi nr 20 - Sątyrz do drogi nr 1754Z Ścienne	0,70	1756Z
52	518	Chociwel	Długie	Plańkowo - Długie	2,07	1757Z

53	519	Chociwel	Długie	Plątkowo - Długie	1,10	1757Z
54	19/1	Dobrzany	Mosina	od dr. nr 1769Z (Mosina) do łącznika dr. nr 1745Z (Lutkowo) do drogi nr 1740Z (Kozy)	0,67	1746Z
55	470	Dobrzany	Lutkowo	od dr. nr 1769Z (Mosina) do łącznika dr. nr 1745Z (Lutkowo) do drogi nr 1740Z (Kozy)	0,80	1746Z
56	381/1	Dobrzany	Lutkowo	od dr. nr 1769Z (Mosina) do łącznika dr. nr 1745Z (Lutkowo) do drogi nr 1740Z (Kozy)	0,0600	1746Z
57	379/1	Dobrzany	Lutkowo	od dr. nr 1769Z (Mosina) do łącznika dr. nr 1745Z (Lutkowo) do drogi nr 1740Z (Kozy)	1,1289	1746Z
58	377	Dobrzany	Lutkowo	od dr. nr 1769Z (Mosina) do łącznika dr. nr 1745Z (Lutkowo) do drogi nr 1740Z (Kozy)	2,3400	1746Z
59	486	Dobrzany	Kozy	od dr. nr 1769Z (Mosina) do łącznika dr. nr 1745Z (Lutkowo) do drogi nr 1740Z (Kozy)	4,1100	1746Z
60	374	Dobrzany	Lutkowo	od dr. nr 20 - Lublino-Kamienny Most - Długie-Lutkowo do dr. nr 1746Z	3,55	1755Z
61	116	Dobrzany	Odargowo	Odargowo - Szadzko	1,08	1736Z
62	3	Dobrzany	Odargowo	Odargowo - Szadzko	5,65	1736Z
63	112	Dobrzany	Szadzko	Odargowo - Szadzko	1,66	1736Z
64	376/1	Dobrzany	Lutkowo	Starzyce - Lutkowo	0,72	1745Z
65	376	Dobrzany	Lutkowo	Starzyce - Lutkowo	1,06	1745Z
66	379/3	Dobrzany	Lutkowo	Starzyce - Lutkowo	1,0081	1745Z
67	23	Dobrzany	Grabnica	Grabnica od dr. nr 1748Z-Dolice do drogi nr 1750Z	0,10	1749Z
68	557/3	Dobrzany	Dolice	Grabnica od dr. nr 1748Z-Dolice do drogi nr 1750Z	0,73	1749Z
69	564/3	Dobrzany	Dolice	Grabnica od dr. nr 1748Z-Dolice do drogi nr 1750Z	0,43	1749Z
70	67	Dobrzany	Dolice	Grabnica od dr. nr 1748Z-Dolice do drogi nr 1750Z	0,21	1749Z
71	66	Dobrzany	Dolice	Grabnica od dr. nr 1748Z-Dolice do drogi nr 1750Z	2,52	1749Z
72	585/5	Dobrzany	Dolice	Grabnica od dr. nr 1748Z-Dolice do drogi nr 1750Z	0,10	1749Z
73	47	Dobrzany	Mosina	Lutkowo- od dr. nr 1746Z do dr.nr 1734Z (Dobrzany)	0,77	1771Z
74	102	Dobrzany	Kępno	Lutkowo- od dr. nr 1746Z do dr.nr 1734Z (Dobrzany)	0,38	1771Z

75	308/9	Dobrzany	Kozy	Lutkowo- od dr. nr 1746Z do dr.nr 1734Z (Dobrzany)	0,21	1771Z
76	307/6	Dobrzany	Kozy	Lutkowo- od dr. nr 1746Z do dr.nr 1734Z (Dobrzany)	0,78	1771Z
77	380	Dobrzany	Lutkowo	Lutkowo- od dr. nr 1746Z do dr.nr 1734Z (Dobrzany)	0,95	1771Z
78	477	Dobrzany	Szadzko	Lutkowo- od dr. nr 1746Z do dr.nr 1734Z (Dobrzany)	0,10	1771Z
79	200/1	Dolice	Krępcewo	Krępcewo - Kolin - Szemiellino-Żalęcino do dr. nr 1608Z	1,21	1777Z
80	274	Dolice	Krępcewo	Krępcewo - Kolin - Szemiellino-Żalęcino do dr. nr 1608Z	1,95	1777Z
81	275	Dolice	Krępcewo	Krępcewo - Kolin - Szemiellino-Żalęcino do dr. nr 1608Z	1,02	1777Z
82	45/3	Dolice	Kolin	Krępcewo - Kolin - Szemiellino-Żalęcino do dr. nr 1608Z	1,80	1777Z
83	205/2	Dolice	Kolin	Krępcewo - Kolin - Szemiellino-Żalęcino do dr. nr 1608Z	0,34	1777Z
84	204	Dolice	Kolin	Krępcewo - Kolin - Szemiellino-Żalęcino do dr. nr 1608Z	0,27	1777Z
85	684	Dolice	Kolin	Krępcewo - Kolin - Szemiellino-Żalęcino do dr. nr 1608Z	1,11	1777Z
86	8/2	Dolice	Szemiellino	Krępcewo - Kolin - Szemiellino-Żalęcino do dr. nr 1608Z	0,40	1777Z
87	10/2	Dolice	Szemiellino	Krępcewo - Kolin - Szemiellino-Żalęcino do dr. nr 1608Z	0,8103	1777Z
88	7/16	Dolice	Szemiellino	Krępcewo - Kolin - Szemiellino-Żalęcino do dr. nr 1608Z	0,50	1777Z
89	38	Dolice	Szemiellino	Krępcewo - Kolin - Szemiellino-Żalęcino do dr. nr 1608Z	0,13360	1777Z
90	7/7	Dolice	Szemiellino	Krępcewo - Kolin - Szemiellino-Żalęcino do dr. nr 1608Z	0,2401	1777Z
91	9/7	Dolice	Szemiellino	Krępcewo - Kolin - Szemiellino-Żalęcino do dr. nr 1608Z	0,23	1777Z
92	61/2	Dolice	Żalęcino	Krępcewo - Kolin - Szemiellino-Żalęcino do dr. nr 1608Z	0,82	1777Z
93	65	Dolice	Żalęcino	Krępcewo - Kolin - Szemiellino-Żalęcino do dr. nr 1608Z	0,37	1777Z
94	220	Dolice	Rzeplino	Rzeplino-Trzebień - PKP Dolice	2,82	1789Z
95	9	Dolice	Trzebień	Rzeplino-Trzebień - PKP Dolice	1.96	1789Z
96	6	Dolice	Trzebień	Rzeplino-Trzebień - PKP Dolice	0,51	1789Z

97	34	Dolice	Trzebień	Rzeplino-Trzebień - PKP Dolice	0,29	1789Z
98	4	Dolice	Trzebień	Rzeplino-Trzebień - PKP Dolice	0,61	1789Z
99	15	Dolice	Trzebień	Rzeplino-Trzebień - PKP Dolice	0,34	1789Z
100	14	Dolice	Trzebień	Rzeplino-Trzebień - PKP Dolice	1,12	1789Z
101	11/1	Dolice	Dolice	Rzeplino-Trzebień - PKP Dolice	1,50	1789Z
102	10/1	Dolice	Dolice	Rzeplino-Trzebień - PKP Dolice	1,43	1789Z
103	67	Dolice	Pomietów	skrz. z dr. woj. nr 122 - Pomietów do skrzyżowania z dr. 1788Z	0,61	1779Z
104	13	Dolice	Pomietów	skrz. z dr. woj. nr 122 - Pomietów do skrzyżowania z dr. 1788Z	1,33	1779Z
105	71	Dolice	Lipka	Brańce - Lipka	3,11	1787Z
106	297	Dolice	Pomietów	od skrzyżowania z dr. 1779Z - Pomietów	2,03	1788Z
107	33	Marianowo	Dzwonowo	Dzwonowo- Bobrowniki-Lisowo	0,82	1721Z
108	75	Marianowo	Dzwonowo	Dzwonowo- Bobrowniki-Lisowo	0,80	1721Z
109	328	Marianowo	Dzwonowo	Dzwonowo- Bobrowniki-Lisowo	2,48	1721Z
110	273	Ińsko	Ścienne	od drogi nr 20 - Satyrz do drogi nr 1754Z Ścienne	0,87	1756Z
111	274	Ińsko	Ścienne	od drogi nr 20 - Satyrz do drogi nr 1754Z Ścienne	3,18	1756Z
112	281	Ińsko	Ścienne	od drogi nr 20 - Satyrz do drogi nr 1754Z Ścienne	2,83	1756Z
113	154	Ińsko	Linówko	Linówko - Okuny - do skrzyż. z dr. 1747 Z	0,71	1761Z
114	402/3	Ińsko	Linówko	Linówko - Okuny - do skrzyż. z dr. 1747 Z	0,32	1761Z
115	413/3	Ińsko	Linówko	Linówko - Okuny - do skrzyż. z dr. 1747 Z	0,64	1761Z
116	429/3	Ińsko	Linówko	Linówko - Okuny - do skrzyż. z dr. 1747 Z	0,21	1761Z
117	428/3	Ińsko	Linówko	Linówko - Okuny - do skrzyż. z dr. 1747 Z	0,58	1761Z
118	443/3	Ińsko	Linówko	Linówko - Okuny - do skrzyż. z dr. 1747 Z	0,44	1761Z
119	442/3	Ińsko	Linówko	Linówko - Okuny - do skrzyż. z dr. 1747 Z	0,54	1761Z
120	463/6	Ińsko	Linówko	Linówko - Okuny - do skrzyż. z dr. 1747 Z	0,70	1761Z
121	110	Ińsko	Studnica	Storkowo-Studnica	3,81	1762Z
122	115/4	Ińsko	Studnica	Storkowo-Studnica	0,14	1762Z
123	293/2	Ińsko	Storkowo	Storkowo-Studnica	3,16	1762Z
124	272/5	Ińsko	Storkowo	Storkowo-Studnica	0,10	1762Z
125	91	Ińsko	Czertyń	od drogi nr 151 do granicy powiatu (Czertyń)	1,91	1763Z
126	161	Stara Dąbrowa	Stara Dąbrowa	od skrz. w miejscowości Stara Dąbrowa-Nowa Dąbrowa- Krzywnica	1,71	1719Z
127	181/9	Stara Dąbrowa	Stara Dąbrowa	od skrz. w miejscowości Stara Dąbrowa-Nowa Dąbrowa- Krzywnica	0,0099	1719Z

128	95/3	Stara Dąbrowa	Nowa Dąbrowa	od skrz. w miejscowości Stara Dąbrowa-Nowa Dąbrowa- Krzywica	1,26	1719Z
129	103/1	Stara Dąbrowa	Nowa Dąbrowa	od skrz. w miejscowości Stara Dąbrowa-Nowa Dąbrowa- Krzywica	0,07	1719Z
130	161/3	Stara Dąbrowa	Nowa Dąbrowa	od skrz. w miejscowości Stara Dąbrowa-Nowa Dąbrowa- Krzywica	0,0029	1719Z
131	114/1	Stara Dąbrowa	Nowa Dąbrowa	od skrz. w miejscowości Stara Dąbrowa-Nowa Dąbrowa- Krzywica	0,0498	1719Z
132	164/1	Stara Dąbrowa	Nowa Dąbrowa	od skrz. w miejscowości Stara Dąbrowa-Nowa Dąbrowa- Krzywica	0,7509	1719Z
133	160	Stara Dąbrowa	Nowa Dąbrowa	od skrz. w miejscowości Stara Dąbrowa-Nowa Dąbrowa- Krzywica	1,32	1719Z
134	148	Stara Dąbrowa	Nowa Dąbrowa	od skrz. w miejscowości Stara Dąbrowa-Nowa Dąbrowa- Krzywica	0,51	1719Z
135	95/1	Stara Dąbrowa	Nowa Dąbrowa	od skrz. w miejscowości Stara Dąbrowa-Nowa Dąbrowa- Krzywica	0,0138	1719Z
136	224	Stara Dąbrowa	Krzywnica	od skrz. w miejscowości Stara Dąbrowa-Nowa Dąbrowa- Krzywica	1,89	1719Z
137	137	Stara Dąbrowa	Krzywnica	od skrz. w miejscowości Stara Dąbrowa-Nowa Dąbrowa- Krzywica	0,53	1719Z
138	166/2	Stara Dąbrowa	Krzywnica	od skrz. w miejscowości Stara Dąbrowa-Nowa Dąbrowa- Krzywica	0,86	1719Z
139	138/1	Stara Dąbrowa	Krzywnica	od skrz. w miejscowości Stara Dąbrowa-Nowa Dąbrowa- Krzywica	0,08	1719Z
140	219/3	Stara Dąbrowa	Krzywnica	od skrz. w miejscowości Stara Dąbrowa-Nowa Dąbrowa- Krzywica	0,03	1719Z
141	294/2	Suchań	Wapnica	od skrz. z drogą polną (tablica końca miejscowości Wapnica)- Podlecze do początku	3,57	1742Z
142				Razem	147,31	