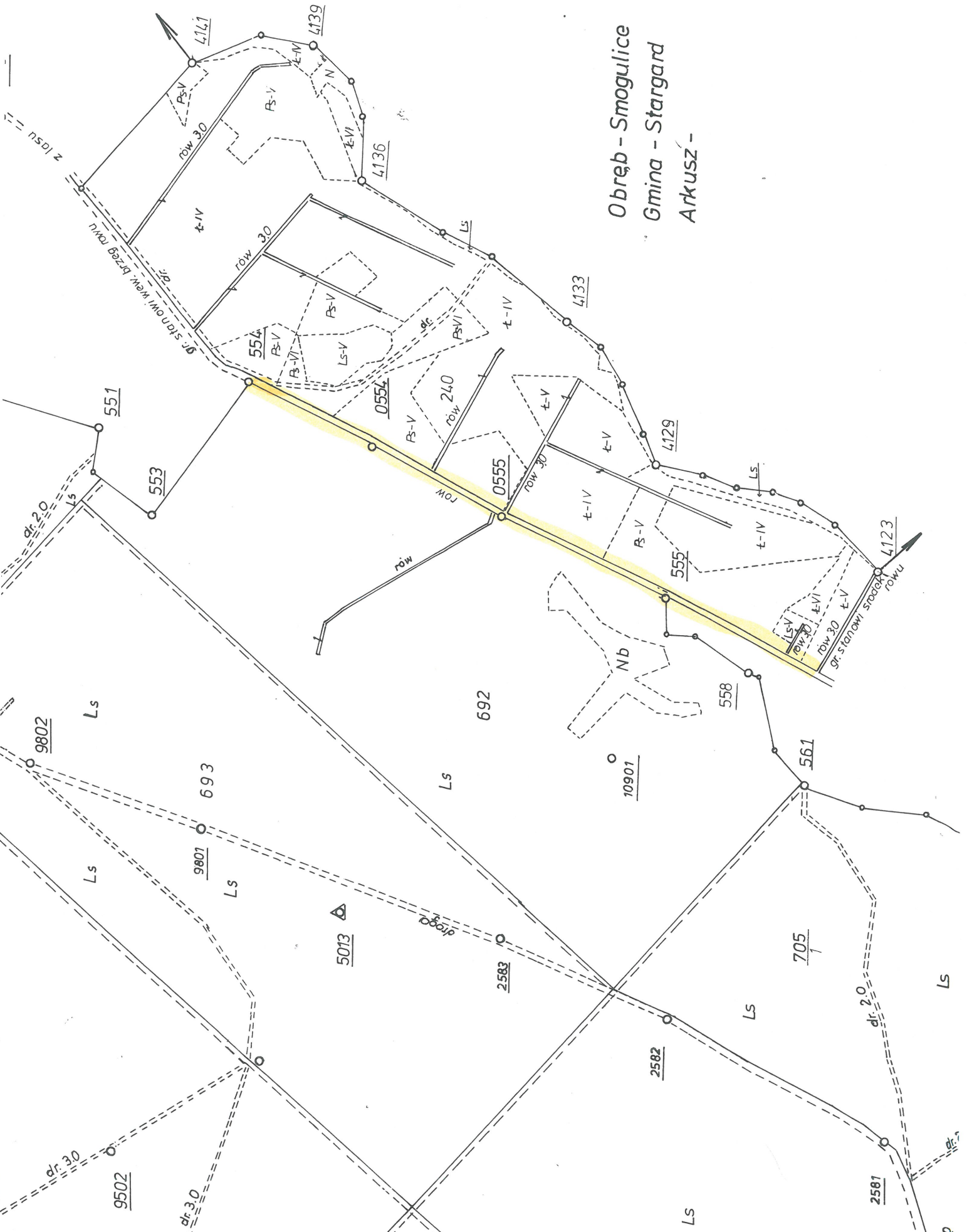


Gmina Kobylanka obręb Cisewo działka 240a

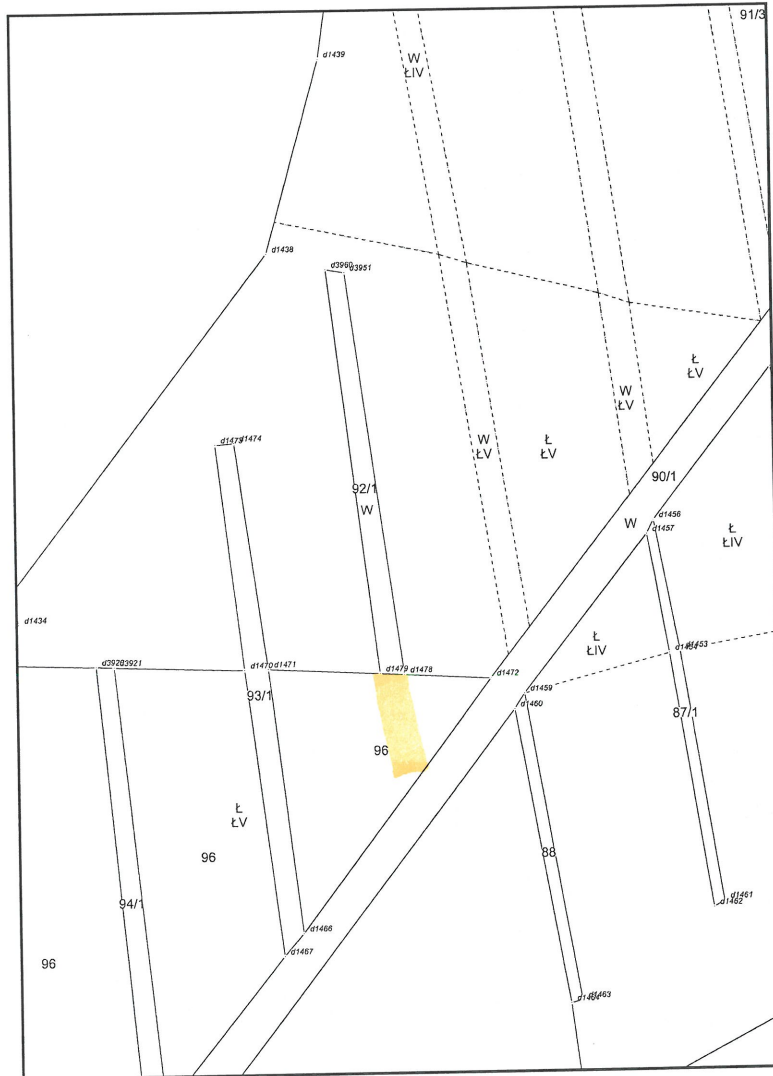
Obręb - Smogulice
Gmina - Stargard
Arkusz -



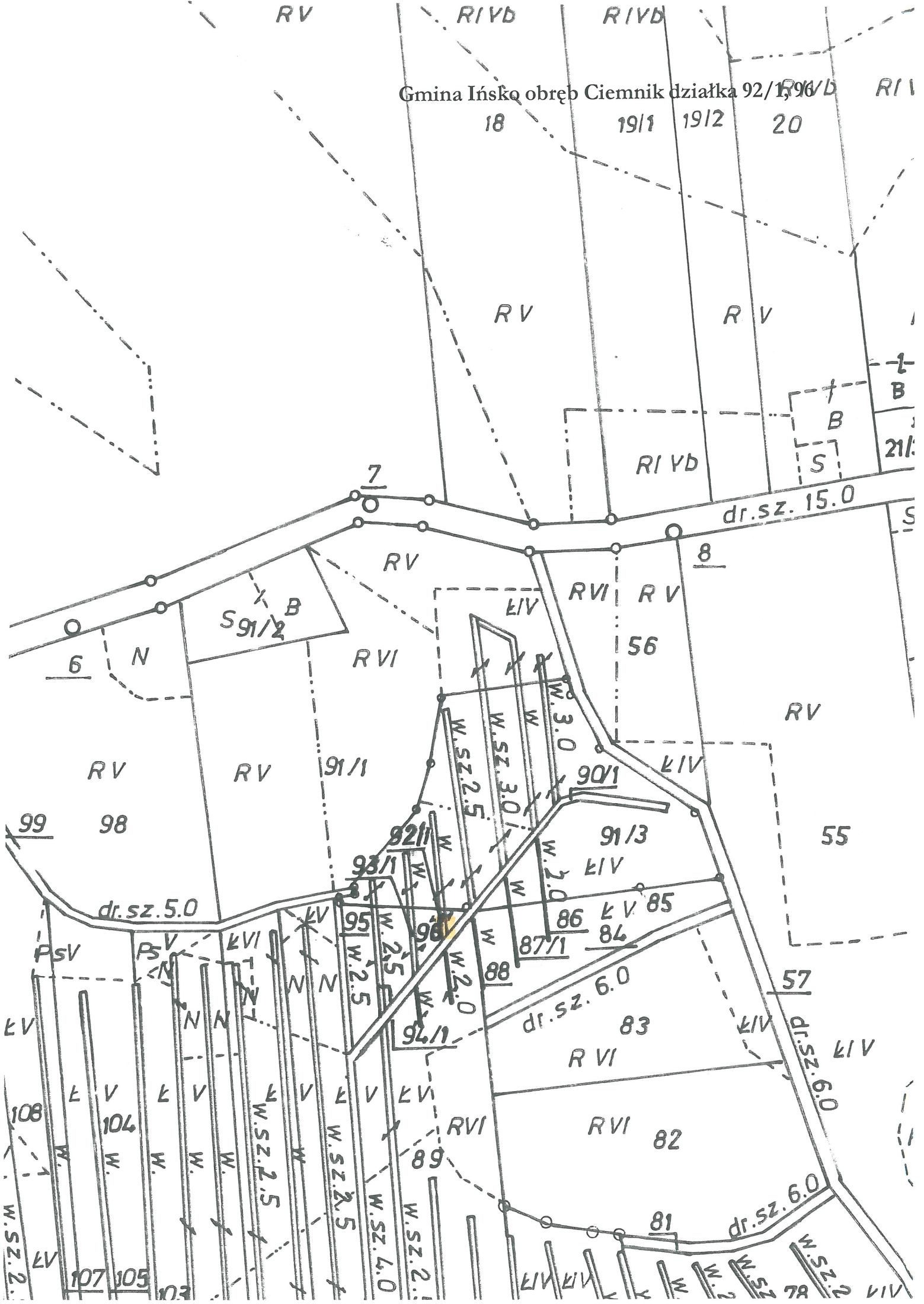
Gmina Kobyłanka obręb Cisewo działka 240a



Gmina Ińsko obręb Ciemnik działka 92/1, 96



Gmina Ińska obręb Ciemnik działka 92/15



Gmina Stargard obręb Lubowo działka 132/3

R
RVI

Wp
ŁIV

Wp

133/2

Wp
ŁIV

137/5

137/9

Wp
ŁIV

132/3

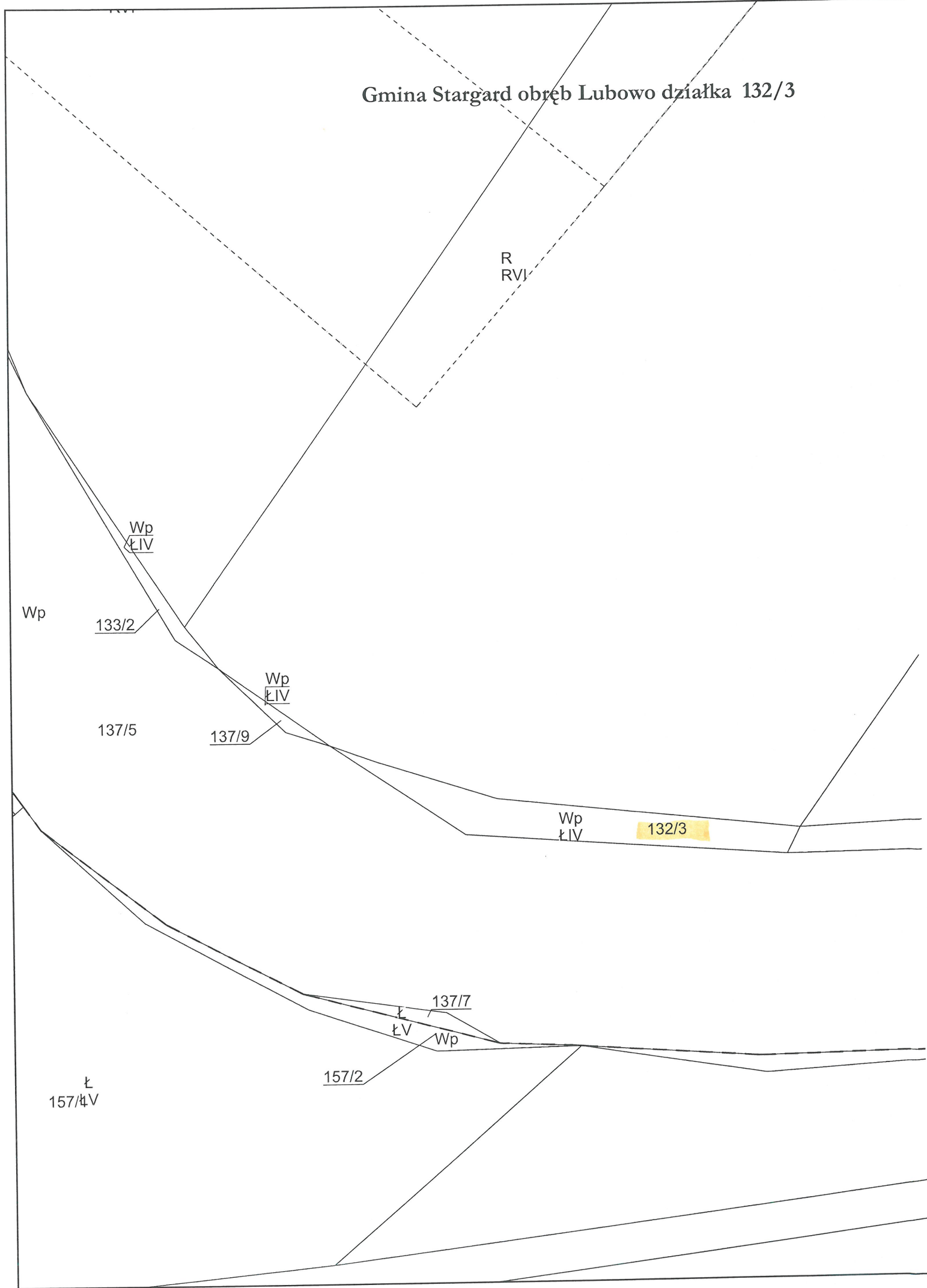
137/7

ŁV

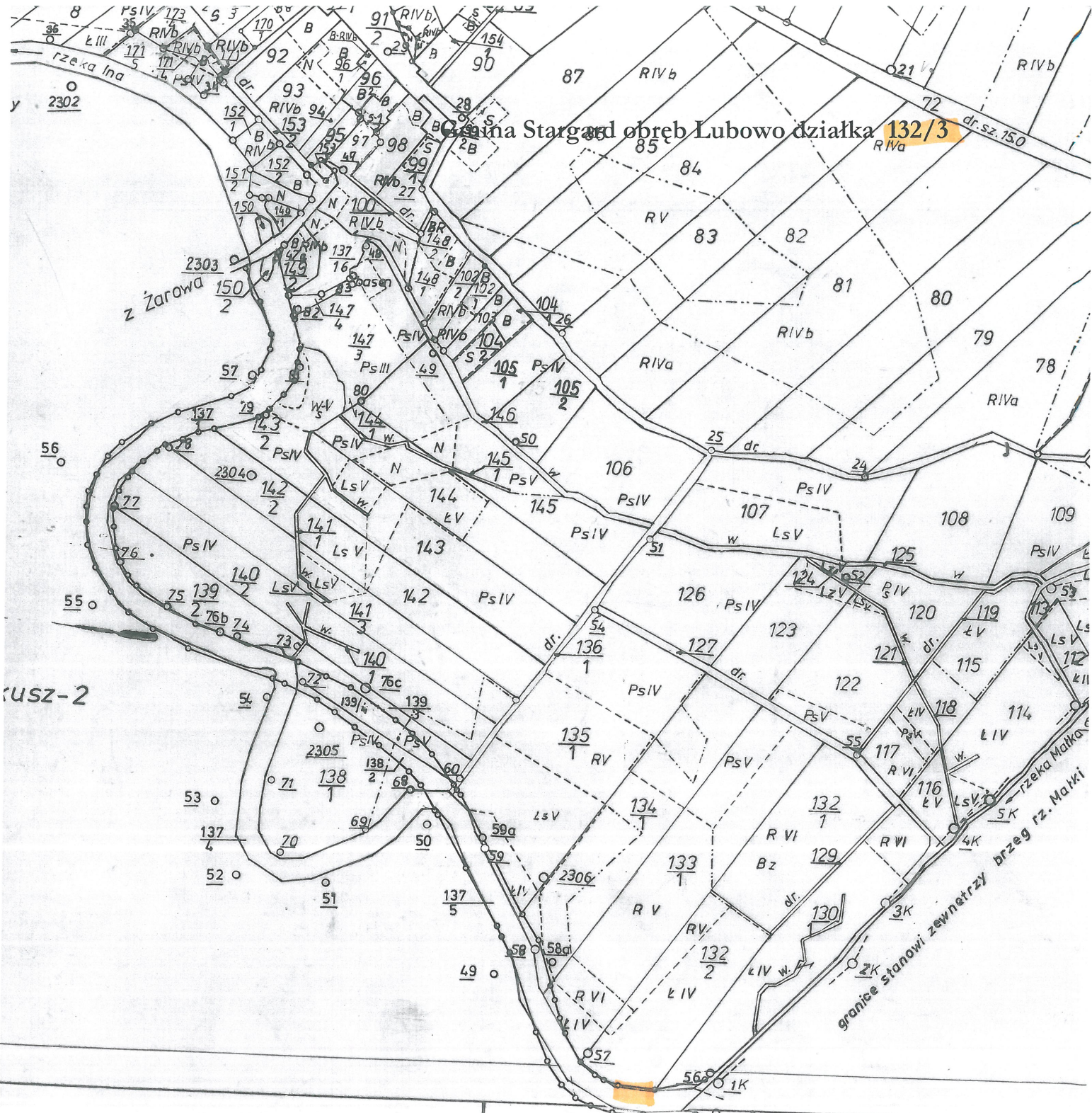
Wp

157/2

Ł
157/4V



Osada Stargard obręb Lubowo działka 132/3



1:5 000

W.B.G.i TR w Szczecinie
1980 na podstawie pierworysu wsi

Wojewódzkie Biuro Geodezji i Te
Rejonowy Oddział w Stargard.

wykreślił: stażysta Z. Modzu

sprawdził: *[Signature]*

Stargar

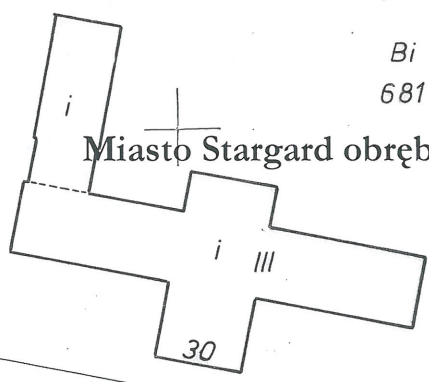
Miasto Stargard obręb 5 działki: 697, 698



Nowowiejska

Bi
681

Miasto Stargard obręb 5 działki: 697, 698



Wielkopolska

682



o 272a

Arkusz 14

o 14129

07.02.1994r

103/90

Kierownik Urzędu WODCIK

Wzrost 7

inż. Zbigniew Wojtas

Stargard Serrec.

1994.02.07

06/190

Gmina Dobrzany obręb Sierakowo działka 106/9

Ł
ŁIV

106/9

Br
RV

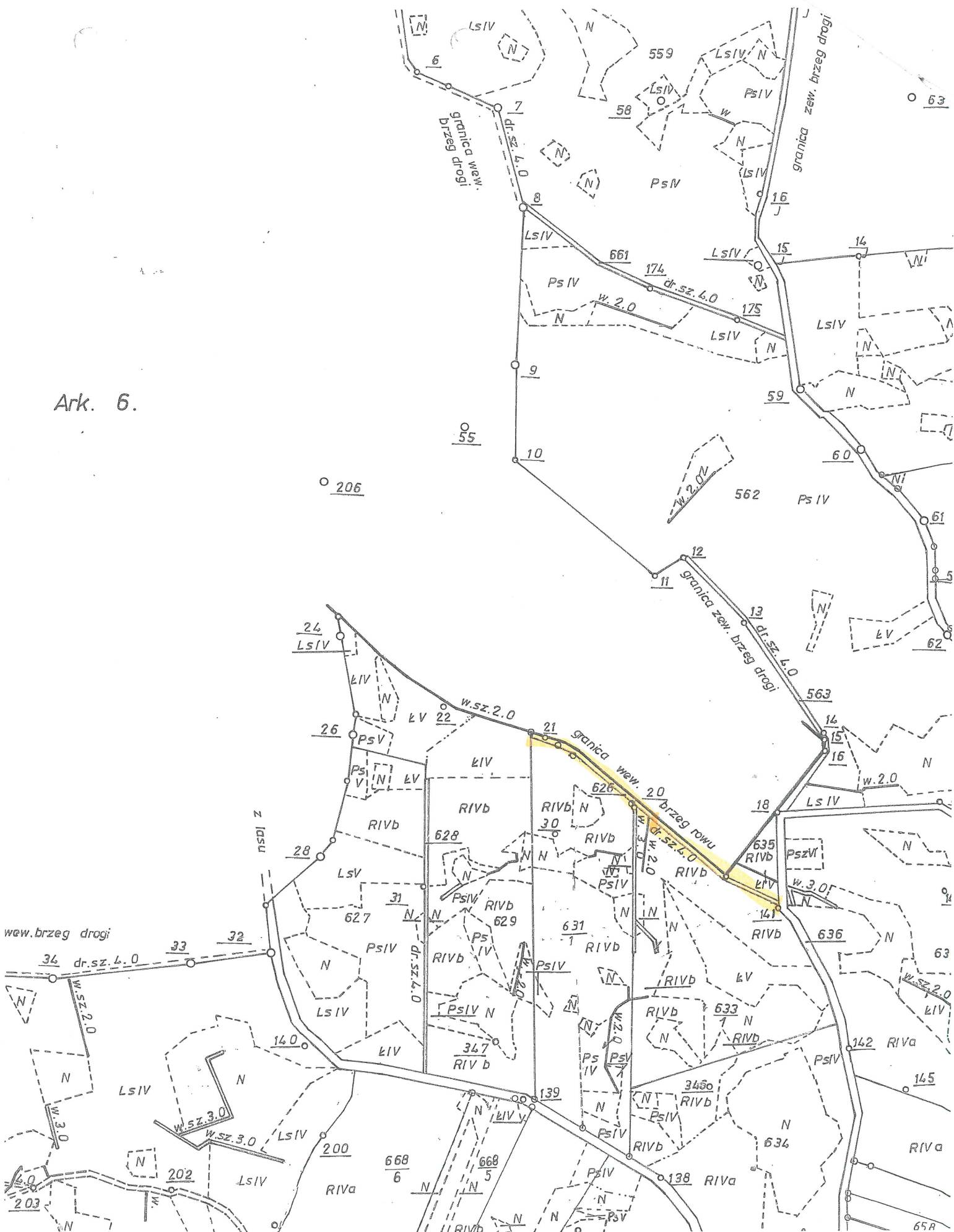
19a

Ł
ŁV



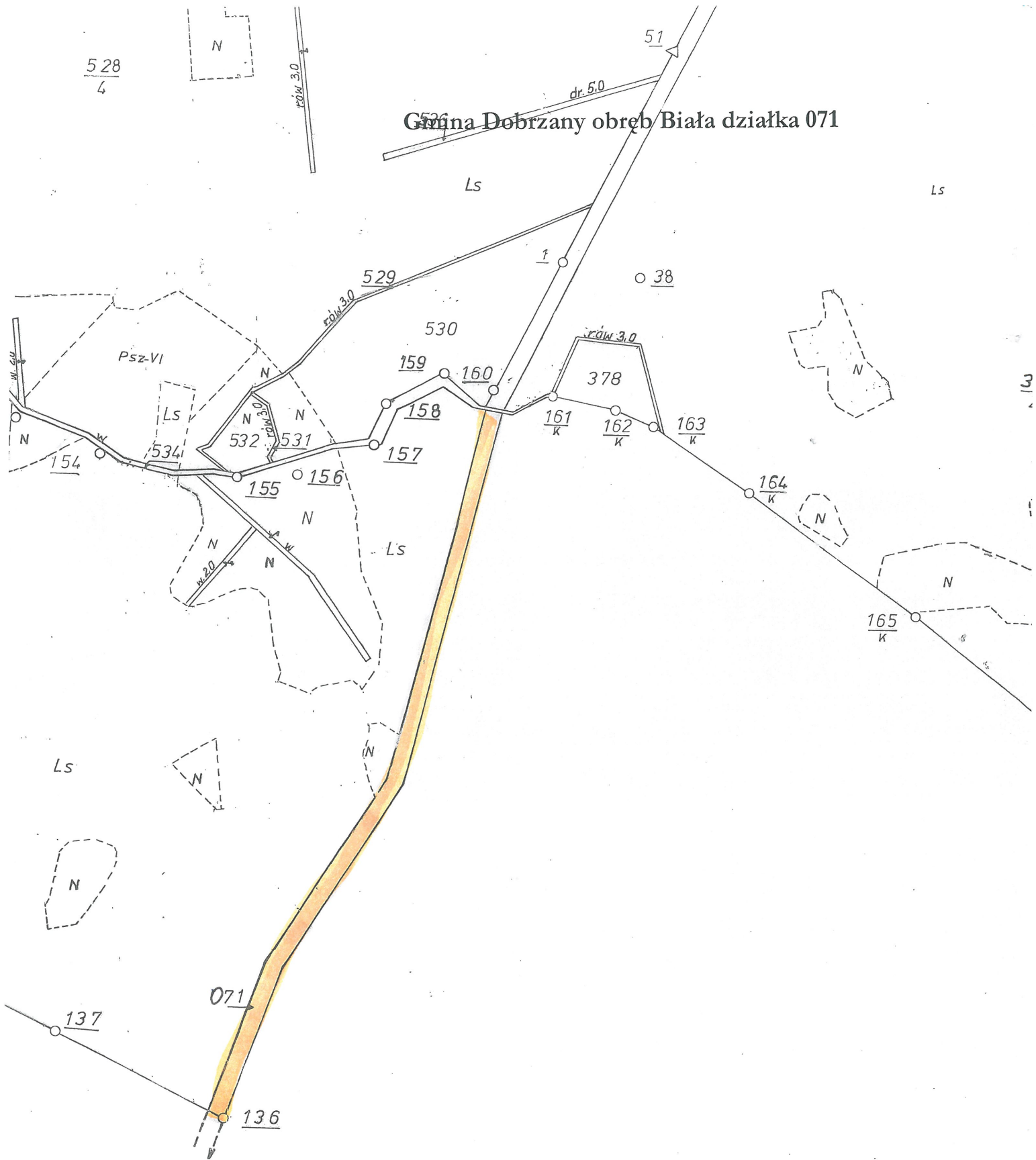
Gmina Ińsko obręb Ciemnik działka 626

Ark. 6.



$\frac{528}{4}$

Grupa Dobrzany obwód Biała działka 071



mapa

1 : 5000

Mapa wykonana ręcznie w W.B.G.i T.R.w Szczecinie
 Oddział w Stargardzie Szcz. w roku 1980 na podstawie
 planu wsi wyk. w roku 1966 oraz pierworysu wsi Kozy
 z roku 1957.

Gmina Marianowo obręb Sulino działka 0751

