


**Uchwała nr /23
Rady Powiatu Stargardzkiego
z dnia 2023 r.**

 Projekt

**w sprawie przyjęcia sprawozdania Zarządu Powiatu Stargardzkiego z gospodarowania
nieruchomościami zasobu Powiatu Stargardzkiego za rok 2022**

Na podstawie art. 12 pkt 4 ustawy z dnia 5 czerwca 1998 r. o samorządzie powiatowym (Dz. U. z 2022 r., poz. 1526 z późn. zm.), § 6 ust. 2 Statutu Powiatu Stargardzkiego uchwalonego uchwałą Nr XL/536/18 Rady Powiatu Stargardzkiego z dnia 17 października 2018 r. (Dz. Urz. Woj. Zachodniopomorskiego z dnia 31 października 2018 r. poz. 5037) zmienionego uchwałą Nr I/28/18 Rady Powiatu Stargardzkiego z dnia 21 listopada 2018 r. (Dz. Urz. Woj. Zachodniopomorskiego z dnia 14 grudnia 2018 r., poz. 5816), w związku z § 1 uchwały Nr XLV/571/22 Rady Powiatu Stargardzkiego z dnia 21 grudnia 2022 r. w sprawie uchwalenia planu pracy Rady Powiatu Stargardzkiego na rok 2023 oraz § 1 uchwały Nr XLV/569/22 Rady Powiatu Stargardzkiego z dnia 21 grudnia 2022 r. w sprawie zatwierdzenia planu pracy Komisji Budżetu i Rozwoju Powiatu Rady Powiatu Stargardzkiego za 2023 rok uchwała się, co następuje:

§ 1. Przyjmuje się sprawozdanie Zarządu Powiatu Stargardzkiego z gospodarowania nieruchomościami zasobu Powiatu Stargardzkiego za rok 2022, które stanowi załącznik do niniejszej uchwały.

§ 2. Uchwała wchodzi w życie z dniem podjęcia.

Nie wnoszę zastrzeżeń
formalno - prawnych

Podpis  2023

radca prawny Grzegorz Wesołowski
Nr-Sz-1020



Uzasadnienie

Zgodnie z planem pracy Rady Powiatu Stargardzkiego na rok 2023 uchwalonym uchwałą Nr XLV/571/22 Rady Powiatu Stargardzkiego z dnia 21 grudnia 2022 r. oraz z planem pracy Komisji Budżetu i Rozwoju Powiatu na 2023 rok zatwierdzonym uchwałą Nr XLV/569/22 Rady Powiatu Stargardzkiego z dnia 21 grudnia 2022 r., w miesiącu kwietniu przewidziano przyjęcie sprawozdania z gospodarowania nieruchomościami zasobu Powiatu Stargardzkiego za rok 2022.

Podstawą podjęcia uchwały jest § 6 ust. 2 Statutu Powiatu, który stanowi, że Rada Powiatu w formie uchwał, wyraża opinie i zajmuje stanowiska w sprawach związanych z realizacją kompetencji stanowiących, kontrolnych i społecznych.


Członek Zarządu
Irena Agata Łucka





**SPRAWOZDANIE ZARZĄDU
POWIATU STARGARDZKIEGO
Z GOSPODAROWANIA
NIERUCHOMOŚCIAMI ZASOBU
POWIATU STARGARDZKIEGO
ZA ROK 2022**



Gospodarowanie nieruchomościami to termin wynikający z zagadnień publicznoprawnych, który mimo występowania w wielu aktach prawnych, nie został zdefiniowany na poziomie ustawowym. Pojęcie gospodarowania związane jest z terminem gospodarka. Gospodarka nieruchomościami może być definiowana jako proces określający, rejestrujący i rozpowszechniający informacje na temat prawa własności, ich wartości oraz sposobu użytkowania z uwzględnieniem zarządzania nieruchomościami. Gospodarka nieruchomościami obejmuje zatem czynności związane z zarządzaniem gruntami i naturalnymi zasobami, które są niezbędne do osiągnięcia rozwoju zrównoważonego. Gospodarowanie nieruchomościami jest to także podejmowanie decyzji, wytyczanie określonych celów oraz dążenie do ich realizacji. W przypadku nieruchomości samorządowych na uwagę zasługuje określenie, że ich gospodarowanie, w tym podejmowanie wszelkich czynności w tym procesie służy realizacji określonych ustawowo celów i zadań samorządu terytorialnego.

Zagadnienia związane z gospodarką nieruchomościami realizowane są zgodnie z ustawą o gospodarce nieruchomościami, zbiorem przepisów wykonawczych do ustawy oraz szeregiem innych aktów prawnych dotyczących gospodarowania nieruchomościami publicznymi.

Podstawowe akty prawne w zakresie gospodarowania nieruchomościami Powiatu Stargardzkiego stanowią:

- 1) ustawa z dnia 5 czerwca 1998 r. o samorządzie powiatowym (Dz. U. z 2022 r. poz. 1526 z późn. zm.); zwana dalej usp,
- 2) ustawa z dnia 21 sierpnia 1997 r. o gospodarce nieruchomościami (Dz. U. z 2023 r. poz. 344); zwana dalej ugn.

Powiatowym zasobem nieruchomości gospodaruje Zarząd Powiatu Stargardzkiego

Stosownie do art. 32 ust. 2 pkt 3 usp, do zadań Zarządu powiatu należy m.in.: *gospodarowanie mieniem powiatu...* . Natomiast zgodnie z art. 4 pkt 2 ugn przez zasób nieruchomości rozumie się *nieruchomości, które stanowią przedmiot własności powiatu i nie zostały oddane w użytkowanie wieczyste oraz nieruchomości będące przedmiotem użytkowania wieczystego powiatu.* Gospodarowanie zasobem polega w szczególności na: ewidencjonowaniu nieruchomości i ich wycenie, zabezpieczaniu nieruchomości przed uszkodzeniem lub zniszczeniem, naliczaniu należności za nieruchomości udostępnione z zasobu, zbywaniu i nabywaniu za zgodą rady powiatu, a także ich wydzierżawianiu, wynajmowaniu i użyczaniu, podejmowaniu czynności w postępowaniu sądowym dot. praw rzeczowych do nieruchomości i o zapłatę należności za ich korzystanie, składaniu wniosków o założenie księgi wieczystej dla nieruchomości Powiatu oraz o wpis w księdze wieczystej, sporządzaniu planów wykorzystania zasobu, przygotowywaniu opracowań geodezyjno-prawnych i projektowych, dokonywaniu podziałów nieruchomości, a także wyposażaniu ich, w miarę możliwości, w urządzenia infrastruktury technicznej.

1. STAN ZASOBU NIERUCHOMOŚCI POWIATU STARGARDZKIEGO

Stan nieruchomości Powiatu Stargardzkiego oraz nieruchomości Powiatu Stargardzkiego oddanych w użytkowanie wieczyste na dzień 31.12.2022 r.:

1) mienie nierozdysponowane stanowiące własność: **6** działek o powierzchni **0,9057 ha**,

2) mienie rozdysponowane stanowiące:

- własność w bezpośrednim zarządzaniu: ilość działek: **8** o powierzchni **2,9548 ha**,

- przedmiot użytkowania wieczystego: ilość działek: **1** o powierzchni **0,0705 ha**, przekazana w trwały zarząd jednostce powiatowej, w związku z czym jej powierzchnia została ujęta w składnikach mienia rozdysponowanego (Centrum Kształcenia Zawodowego),

- oddane w użytkowanie wieczyste: ilość działek: **3** o powierzchni **0,0706 ha**,

- nieodpłatne użytkowanie SP WZOZ Stargard: ilość działek: **17** o powierzchni **4,0515 ha**,

- trwały zarząd Zarządu Dróg Powiatowych: ilość działek: **622** o powierzchni **486,0167 ha**,

- trwały zarząd pozostałych jednostek Powiatu: ilość działek: **64** o powierzchni **78,7577 ha**,

- najem, dzierżawa, użyczenie, bezumowne korzystanie: ilość działek: **3** o powierzchni **7,7665 ha** (najem Kamienny Most – Izba Rzemieślnicza w Szczecinie – pow. 7,68 ha, użyczenie – Automobilklub Stargard - pow. 800 m², najem osoba fizyczna – pow. 20 m², najem osoba prawna – pow. 45 m²).

Łączna powierzchnia zasobu nieruchomości Powiatu Stargardzkiego wynosi **580,4369 ha**, **wyłączeniu z zasobu podlegają** nieruchomości oddane w użytkowanie wieczyste: ilość działek: **3** o powierzchni **0,0706 ha**.

Przeprowadzona na dzień 31.12.2022 r. inwentaryzacja składników majątkowych potwierdziła zgodność stanu zasobu nieruchomości ze stanem zapisów ksiąg rachunkowych Starostwa Powiatowego w Stargardzie.

Ustawą z dnia 7 września 2007 r. o ujawnieniu w księgach wieczystych prawa własności Skarbu Państwa oraz jednostek samorządu terytorialnego (Dz. U. 2012 r. poz.1460) został ustalony obowiązek zakładania ksiąg dla nieruchomości publicznych. Na przełomie lat: 2013-2016 zostały zintensyfikowane działania w celu ujawnienia praw własności nieruchomości Powiatu w księgach wieczystych. Na dzień 31.12.2022 r. zasób nieruchomości Powiatu Stargardzkiego posiada w **100%** urządzone księgi wieczyste.

Zestawienie nieruchomości Powiatu Stargardzkiego w rozbiciu na formy władania wg stanu na dzień 31.12.2022 r. przedstawia tabela nr 1, a szczegółowe dane zawarte są w załącznikach (1-11) do sprawozdania.

**Zestawienie nieruchomości Powiatu w rozbiciu na formy władania
wg stanu na dzień 31.12.2022 roku**

Lp.	Forma władania	Powierzchnia w ha	Ilość działek (zabudowanych i nie zabudowanych)	Cel wykorzystania	Uwagi
1.	Nieruchomości stanowiące własność Powiatu w bezpośrednim administrowaniu	2,9548	8	1) siedziba Starostwa 2) do zagospodarowania	załącznik nr 2
2.	Nieruchomości stanowiące własność Powiatu do regulacji stanu prawnego	0,9057	6	w celu właściwego sposobu korzystania	załącznik nr 3
3.	Nieruchomości będące przedmiotem użytkowania wieczystego Powiatu	0,0705	1	w celu właściwego zagospodarowania	załącznik nr 4
4.	Nieruchomości oddane w wieczyste użytkowanie	0,0706	3	w celu właściwego zagospodarowania	załącznik nr 5
5.	Trwały zarząd:				
	1) jednostki organizacyjne Powiatu	78,7577	64	do zadań własnych jednostek	załącznik nr 6
2) Zarząd Dróg Powiatowych - drogi	486,0167	622	załącznik nr 7		
6.	Nieodpłatne użytkowanie	4,0515	17	działalność lecznicza - SP WZOZ Stargard	załącznik nr 8
7.	Pozostałe formy:	7,6800	1	1) działalność oświatowa- Izba Rzemieślnicza Szczecin	załącznik nr 9
	1) Najem	0,0045	1	2) cele składowe - najem osoba prawna	
	2) Użyczenie	0,0020	1	3) przechowywanie sprzętu pływającego - najem osoba fizyczna	
		0,0800	1	4) Automobilklub Stargard - tymczasowa siedziba Stowarzyszenia	

tabela nr 1

2. ZAŁOŻENIA BUDŻETOWE I ICH WYKONANIE W 2022 R.

DOCHODY 2022 R.			WYDATKI 2022 R.		
Nazwa zadania	Plan w złotych	Wykonanie w złotych	Nazwa zadania	Plan w złotych	Wykonanie w złotych
Gospodarowanie nieruchomościami Powiatu (opłaty: trwały zarząd użytkowanie wieczyste, najem, dzierżawa, zbycie, inne formy korzystania)	1 197 203,00	1 512 018,05	Gospodarowanie nieruchomościami Powiatu	76 250,00	61 309,69
			Obsługa i wypłata odszkodowań przez powiat	331 750,00	320 965,00
			Wydatki majątkowe związane z nieruchomościami powiatu	373 000,00	332 600,00
			Razem:	781 000,00	714 874,69

tabela nr 2

3. CHARAKTERYSTYKA DOCHODÓW I WYDATKÓW

1) Dochody Powiatu z gospodarowania nieruchomościami:

Powiatowy zasób nieruchomości, którym gospodaruje Zarząd Powiatu w znacznym stopniu posiada rozdysponowany majątek służący wykonywaniu zadań własnych, przedstawiony w tabeli nr 1.

W związku z powyższym dochody bieżące stanowią ułamkową część zarówno planowanych jak i wykonanych dochodów, na które składają się opłaty z tytułu trwałego zarządu, użytkowania wieczystego, najmu, dzierżawy bądź innej odpłatnej formy korzystania z nieruchomości np. bezumownego korzystania z nieruchomości, służebności przesyłu. Należy również wskazać, że jednostki organizacyjne wyposażone w prawo trwałego zarządu także w sposób odpłatny udostępniają całą lub część nieruchomości uzyskując z tego tytułu dochody.

Planując wpływy z odpłatnego zbywania nieruchomości należy wziąć pod uwagę stan nieruchomości (prawny i faktyczny), jego lokalizację, sposób zagospodarowania, aspekty ekonomiczne, demograficzne, rynek potencjalnego klienta, a także szereg okoliczności, które wpływają zarówno na popyt, jak i podaż rynku nieruchomości. Niezmiennie sfera budownictwa mieszkaniowego jest jednym z kluczowych i wciąż najważniejszym segmentem rynku nieruchomości. W ostatnich latach szczególnie widoczny jest wzrost zapotrzebowania na rozwój budownictwa mieszkaniowego, także na naszym rynku lokalnym. W znacznym stopniu

nastąpił wzrost rynku pierwotnego – deweloperski, w mniejszym stopniu rynek wtórny nakierunkowany na określone indywidualne potrzeby klienta. W związku z tym, że nieruchomości Powiatu pełniące dotychczas określone funkcje (publiczne), często posiadające osobliwe cechy, powodują utrudnienia w znalezieniu potencjalnego nabywcy – inwestora. Zatem planowane dochody ze zbycia majątku Powiatu są pewną średnią przyjmowaną z danych transakcyjnych oraz założeniami i zdobytą praktyką w ich zbywaniu. Należy również zauważyć, że zasób Powiatu został zmniejszony z uwagi na zbycie nieruchomości w latach ubiegłych, zatem należy mieć na uwadze zmniejszenie dochodu Powiatu z tego sprzedaży nieruchomości.

Wykonany dochód w 2022 r. wyniósł 549 596,17 zł

2) Dochody Powiatu z gospodarowania nieruchomościami Skarbu Państwa:

Powiat jako jednostka samorządu terytorialnego w ramach realizacji określonych ustawowo zadań, wykonuje zadania z zakresu administracji rządowej jako zadania zlecone. Takie unormowanie zawiera ugn wskazując, iż zasobem nieruchomości Skarbu Państwa gospodarują starostowie – art. 23 ugn, co powoduje, że Powiat od wpływów związanych z gospodarowaniem nieruchomościami Skarbu Państwa uzyskuje 25% środków z tytułu: sprzedaży, użytkowania, przekształcenia prawa użytkowania w prawo własności, opłat z tytułu użytkowania wieczystego gruntów, opłat z tytułu prawa trwałego zarządu nieruchomości, najmu i dzierżawy oraz odsetek za nieterminowe wnoszenie tych należności, ponadto 5% środków od wpływów z tytułu m.in.: odszkodowań, ustanowienia służebności gruntowych lub przesyłu, udostępniania terenów Skarbu Państwa w celach budowlanych, bezumownego korzystania z nieruchomości, sprzedaży drewna. Planowany dochód na 2022 r. wynosił: 675 000,00 zł.

Wykonany dochód w 2022 r. wyniósł 962 421,88 zł

Łączny dochód Powiatu z realizacji zadań własnych i zadań zleconych wyniósł:

1 512 018,05 zł

3) Wydatki Powiatu związane z gospodarowaniem nieruchomościami:

W planowaniu zadań własnych związanych z ich realizacją należy rozważyć potrzeby, zakres, celowość i zasadność ich wykonania. Z przyjętymi kryteriami zadań wiążą się środki finansowe, z których zostaną one wykonane. Wydatki te można podzielić na dwie zasadnicze grupy, w zakresie:

a) administrowania i udostępniania nieruchomości z zasobu, tj. bieżące wydatki na eksploatację, odpowiednie utrzymanie, zabezpieczanie przed uszkodzeniem bądź zniszczeniem, obowiązkowymi opłatami publicznoprawnymi związanymi z ich gospodarowaniem, natomiast w zakresie udostępniania wszelkie koszty związane z ich rozdysponowaniem m.in. opracowanie koncepcji zagospodarowania, pozyskiwanie ekspertyz, m.in. w zakresie oszacowań

nieruchomości, opinii dot. stanów technicznych określonych obiektów, promowanie i rozpowszechnianie ofert inwestycyjnych,

b) nabywania nieruchomości do zasobu tj. ustalaniem i wypłatą odszkodowań w trybie administracyjnym i cywilnoprawnym w ramach realizacji zadań inwestycyjnych Powiatu, przeprowadzaniem prac związanych z regulacją stanów prawnych nieruchomości m.in. prac geodezyjnych (wznowienia granic, podziały nieruchomości, okazanie granic nieruchomości), pozyskaniem odpowiedniej dokumentacji wieczysto-księgowej i geodezyjnej, ekspertyz i opinii mających na celu ocenę prawidłowości podjętych czynności i ich dalszą realizację.

Łączne wydatki Powiatu na realizację zadań własnych wyniosły:

714 874,69 zł

4. ZOBOWIĄZANIA POWIATU

Stan zobowiązań stanowią przede wszystkim roszczenia wynikające z przejęcia przez Powiat Stargardzki z mocy prawa nieruchomości w trybie:

1) ustawy z dnia 21 sierpnia 1997 r. o gospodarce nieruchomościami (Dz. U. z 2023 r. poz. 344) – w oparciu o miejscowy plan zagospodarowania przestrzennego, w wyniku którego, na skutek podziału geodezyjnego działki gruntu wydzielone pod drogi publiczne: gminne, powiatowe, wojewódzkie, krajowe - z nieruchomości, której podział został dokonany na wniosek właściciela, przechodzą, z mocy prawa, odpowiednio na własność gminy, powiatu, województwa lub Skarbu Państwa z dniem, w którym decyzja zatwierdzająca podział stała się ostateczna albo orzeczenie o podziale prawomocne.

Tryb ustalania i wypłaty odszkodowania następuje na wniosek w drodze porozumienia. W przypadku nie zawarcia porozumienia, odszkodowanie zostaje ustalone w trybie decyzji administracyjnej;

2) ustawy z dnia 10 kwietnia 2003 r. o szczególnych zasadach przygotowania i realizacji inwestycji w zakresie dróg publicznych (Dz. U. 2023 r. poz. 162); zwanej *specustawą*, w wyniku której zostały „wyłączone” nieruchomości pod budowę lub przebudowę dróg powiatowych.

Tryb ustalania i wypłaty odszkodowania następuje z urzędu w formie decyzji administracyjnej.

W roku 2022 nastąpiło ustalenie i wypłata odszkodowań, które opisane zostały w części sprawozdania zawartego w pkt 5 ppkt 5 - Zadania zrealizowane w 2022 r.

Podstawą do ustalenia odszkodowania jest wycena nieruchomości sporządzona przez rzeczoznawcę majątkowego w formie operatu szacunkowego określająca wartość rynkową prawa własności, prawa użytkowania wieczystego gruntu bądź innych praw rzeczowych ustanowionych na nieruchomości, utraconych na skutek wyłączenia (przejęcia z mocy prawa) na rzecz Powiatu. W związku z czym, na koniec danego roku kalendarzowego zostaje zweryfikowany wykaz

nieruchomości, które podlegają takiemu oszacowaniu i wykaz podmiotów uprawnionych do uzyskania odszkodowania.

Pierwszoplanowe działania skierowane są na wypłatę odszkodowań na rzecz osób fizycznych.

W przypadku wyżej opisanych inwestycji drogowych na skutek których „wyłączono z mocy prawa” tereny, które znajdowały się w zasobach Skarbu Państwa lub innych jednostek samorządu terytorialnego należy dążyć do poszukiwania rozwiązań umożliwiających współpracę i wzajemne rozliczenia co do zamierzonych przedsięwzięć. Ponadto ustawodawca nowelizacją w/cyt. ustawy przewidział szczególny tryb możliwości zrzeczenia się odszkodowania w przypadku *gdy przemawia za tym interes społeczny lub gospodarczy Skarb Państwa albo jednostka samorządu terytorialnego mogą zrzec się w całości lub w części odszkodowania za nieruchomości, w formie pisemnej pod rygorem nieważności. Oświadczenie to składa się do właściwego organu – art. 12 ust. 7 specustawy.* Kierując się przyjętymi regulacjami tego przepisu, który stwarza prawne możliwości rozliczenia takich „zobowiązań”.

Szczegółowa informacja wykazująca stan realizacji postępowań odszkodowawczych na dzień 31.12.2022 r. zawarta została w załączniku nr 10 do sprawozdania.

5. ZADANIA ZREALIZOWANE W 2022 R.

1) Nabycie nieruchomości:

Działka nr 359 położona w obrębie ewidencyjnym nr 3 m. Stargard, nabyta przez Powiat Stargardzki z mocy prawa, w wyniku podziału geodezyjnego zatwierdzonego decyzją Prezydenta Miasta Stargard TP-III.6831.11.2022.1 z dnia 17.05.2022 r., dokonanego zgodnie z Uchwałą nr VII/94/2019 Rady Miejskiej w Stargardzie z dnia 28 maja 2019 r. w sprawie ustalenia lokalizacji inwestycji mieszkaniowej przy ul. Nadbrzeżnej (Dz. Urz. Województwa Zachodniopomorskiego z 2019 r. poz. 3471), z przeznaczeniem na poszerzenie ul. Nadbrzeżnej – drogi powiatowej.

2) Zbycie nieruchomości:

Darowizna na rzecz Gminy Marianowo nieruchomości położonych na terenie gminy Marianowo, na których znajduje się fragment trasy byłej kolejki wąskotorowej obejmujący szlak łączący Stargard przez Starą Dąbrowę i Kozy Pomorskie z Ińskiem, składających się z działek:

- nr 4 o powierzchni 2,0818 ha, obręb Kępy, gm. Marianowo,
- nr 2 o powierzchni 0,3271 ha, obręb Trąbki, gm. Marianowo,
- nr 6 o powierzchni 1,0018 ha, obręb Trąbki, gm. Marianowo,
- nr 307 o powierzchni 1,5979 ha, obręb Dalewo, gm. Marianowo,
- nr 12/21 o powierzchni 0,5502 ha, obręb Trąbki, gm. Marianowo,
- nr 12/22 o powierzchni 3,0325 ha, obręb Trąbki, gm. Marianowo,
- nr 12/23 o powierzchni 1,7389 ha, obręb Trąbki, gm. Marianowo,
- nr 12/25 o powierzchni 0,3599 ha, obręb Trąbki, gm. Marianowo,

- nr 278 o powierzchni 1,0054 ha, obręb Marianowo, gm. Marianowo,
- nr 118 o powierzchni 1,2332 ha, obręb Marianowo, gm. Marianowo,
- nr 722 o powierzchni 1,2745 ha, obręb Marianowo, gm. Marianowo,
- nr 236 o powierzchni 1,1548 ha, obręb Wiechowo, gm. Marianowo,
- nr 244 o powierzchni 0,2164 ha, obręb Wiechowo, gm. Marianowo,
- nr 318 o powierzchni 1,4497 ha, obręb Wiechowo, gm. Marianowo.

Darowizna nieruchomości nastąpiła z przeznaczeniem na realizację celu publicznego, zadań własnych Gminy Marianowo, w celu budowy ścieżki rowerowej.

3) Regulacja stanów prawnych:

Przekazanie nieruchomości drogowych na skutek pozbawienia kategorii dróg powiatowych i zaliczenia do kategorii dróg gminnych z dniem 1 stycznia 2022 r.:

- działka nr 164/1 o pow. 0,1673 ha położona w obr. Sądów, gm. Dolice,
- działki nr: 166/1 o pow. 0,1219 ha i 166/2 o pow. 0,0661 ha, położone w obr. Marianowo, gm. Marianowo.

4) Podziały nieruchomości:

- a) wydzielono prawidłowy przebieg drogi powiatowej nr 1728Z na odcinku stanowiącym działkę nr 576 obr. Tychowo, gm. Stargard, w wyniku którego powstała działka nr: 576/1 o pow. 0,2626 ha, stanowiąca drogę wewnętrzną i 576/2 o pow. 2,15 ha, stanowiąca drogę powiatową,
- b) wydzielono prawidłowy przebieg drogi powiatowej nr 1735Z na odcinku stanowiącym działkę nr 234 obr. nr 1 m. Suchań, w wyniku którego powstała działka nr: 234/1 o pow. 0,0106 ha, stanowiąca drogę powiatową i 234/2 o pow. 0,0186 ha, stanowiąca teren zieleni,
- c) wydzielono prawidłowy przebieg drogi powiatowej nr 1716Z na odcinku stanowiącym działkę nr 124/1 obr. Witkowo, gm. Stargard, w wyniku którego powstały działki nr:
 - 124/3 o pow. 0,0189 ha, stanowiąca teren zieleni,
 - 124/4 o pow. 0,0071 ha, stanowiąca teren zieleni,
 - 124/5 o pow. 0,0148 ha, stanowiąca teren zieleni,
 - 124/6 o pow. 0,0266 ha, stanowiąca teren zieleni,
 - 124/7 o pow. 0,0114 ha, stanowiąca teren zieleni,
 - 124/9 o pow. 0,0052 ha, stanowiąca teren zieleni,
 - 124/10 o pow. 0,0046 ha, stanowiąca teren zieleni,
 - 124/11 o pow. 6,03 ha, stanowiąca drogę powiatową.
- d) wydzielono prawidłowy przebieg drogi powiatowej nr 1711Z na odcinku stanowiącym działkę nr 734 obr. Witkowo, gm. Stargard, w wyniku którego powstały działki nr: 734/1 o pow. 5,02 ha, stanowiąca drogę powiatową i 734/2 o pow. 0,0653 ha, stanowiąca teren zieleni,

- e) wydzielono prawidłowy przebieg drogi powiatowej nr 1759Z na odcinku stanowiącym działkę nr 110 obr. Linówko, gm. Ińsko, w wyniku którego powstały działki nr: 110/1 o pow. 1,03 ha, stanowiąca drogę powiatową i 110/2 o pow. 0,2836 ha, stanowiąca drogę wewnętrzną,
- f) dokonano podziału działki nr 77/2 w obr. Żarowo, gm. Stargard, stanowiącej drogę powiatową nr 1709Z, w wyniku którego powstały działki nr: 77/6 o pow. 0,0508 ha, zabudowana budynkiem magazynowym i 77/7 o pow. 0,0258 ha, stanowiąca drogę powiatową,
- g) dokonano podziału działki nr 437/2 w obr. nr 10 m. Stargard (będącej w trwałym zarządzie Zespołu Szkół nr 1 w Stargardzie), w wyniku którego powstały działki nr: 437/3 o pow. 0,0498 ha i 437/4 o pow. 1,4812 ha. Podział nastąpił z przeznaczeniem działki nr 437/3 na powiększenie ul. Skarbowej, drogi publicznej klasy dojazdowej (chodnik).
- h) uregulowanie praw własnościowych dróg poprzez wpisy w księgach wieczystych:
 - w stosunku do nieruchomości wymienionych w pkt 5 ppkt 3 uregulowano zapisy w księgach wieczystych dot. przejścia prawa własności na rzecz poszczególnych jednostek.

5) Realizacja postępowań odszkodowawczych w wyniku przejęcia z mocy prawa nieruchomości pod realizację inwestycji dróg powiatowych:

W 2022 roku wypłacono odszkodowania na rzecz podmiotów uprawnionych zgodnie z przepisami prawa, tj. dla właścicieli/współwłaścicieli 10 nieruchomości gruntowych na łączną kwotę 271 465,00 zł, w tym 224 486,25 zł na rzecz osób prawnych oraz 46 978,75 zł na rzecz osób fizycznych. Wypłata odszkodowań nastąpiła w związku z realizacją następujących inwestycji:

- rozbudowa i przebudowa ul. Szczecińskiej w Stargardzie na odcinku od ul. Wileńskiej do Placu Zgody (ZRID nr 3/2021),
- przebudowa i rozbudowa drogi powiatowej na odcinku Zieleniewo – Kunowo – Skalin – rondo Golczewo (ZRID nr 5/2011),
- przebudowa i rozbudowa drogi powiatowej nr 1709Z Stargard – Sowno – Etap AM (ZRID nr 8/2009),
- rozbudowa i przebudowa drogi powiatowej – ulicy Zamkowej wraz z przebudową skrzyżowania z ulicą Jana Pawła II (ZRID nr 1/2010),
- rozbudowa drogi powiatowej nr 4347Z na odcinku Storkowo – Ginawa (ZRID nr 1/2019).

Wskutek podjętych działań przez Zarząd Powiatu Stargardzkiego, Prezydent Miasta Stargard na podstawie Zarządzenia Nr 84/2022 z dnia 30 marca 2022 r., a następnie oświadczeniem z dnia 4 kwietnia 2022 r., zrzekł się w całości odszkodowania przysługującego Gminie Miasto Stargard za nieruchomości, które stały się własnością Powiatu Stargardzkiego z mocy prawa, w związku z decyzją Starosty Stargardzkiego znak: NA.6740.491.6.2021.AA1/SI2 z dnia 24.08.2021 r. nr 3/2021 o zezwoleniu na realizację inwestycji drogowej obejmującej rozbudowę ul. Szczecińskiej w Stargardzie, na odcinku od ul. Wileńskiej do Placu Zgody. Łączna wartość zrzeczonego odszkodowania wyniosła 547 950,00 zł.

Ponadto, sporządzono wykaz i zweryfikowano podmioty uprawnione do uzyskania odszkodowania wg stanu na dzień 31.12.2022 r. przedstawiony w załączniku nr 10 do sprawozdania.

6) Regulacje zapisów w księgach wieczystych:

Dokonano bieżącej regulacji zapisów w księgach, w celu ujawnienia lub zmiany praw rzeczowych w stosunku do nieruchomości Powiatu Stargardzkiego.

Regulacja ta polega na wprowadzaniu wszelkich zmian w księgach wieczystych związanych z obrotem nieruchomości, wyłączeniem i ograniczaniem praw do nieruchomości, ustalaniem zgodności treści księgi wieczystej z jej rzeczywistym stanem, ponadto regulowaniem zapisów niezgodnych ze stanem prawnym i inne.

7) Inne:

Sporządzenie sprawozdania Zarządu Powiatu Stargardzkiego z gospodarowania nieruchomościami zasobu Powiatu Stargardzkiego za 2021 rok.

6. ZADANIA ROZPOCZĘTE W 2022 R. DO DALSZEJ REALIZACJI W 2023 R.

1) Zbycie:

- a) działka nr 234/2 o pow. 0,0186 ha w obr. nr 1 m. Suchań, stanowiąca teren zieleni, wydzielona z drogi powiatowej nr 1735Z; zbycie poprzedzone będzie wyłączeniem tego fragmentu drogi powiatowej z użytkowania,
- b) działki nr: 124/3 o pow. 0,0189 ha, 124/4 o pow. 0,0071 ha, 124/5 o pow. 0,0148 ha, 124/6 o pow. 0,0266 ha, 124/7 o pow. 0,0114 ha, 124/9 o pow. 0,0052 ha, 124/10 o pow. 0,0046 ha, obr. Witkowo, gm. Stargard, wydzielone z drogi powiatowej nr 1716Z, stanowiące teren zieleni – ogródków przydomowych, z przeznaczeniem na polepszenie warunków zagospodarowania nieruchomości przyległych; zbycie poprzedzone będzie wyłączeniem tego fragmentu drogi powiatowej z użytkowania,
- c) działka nr 734/2 o pow. 0,0653 ha, obr. Witkowo, gm. Stargard, wydzielona z drogi powiatowej nr 1711Z, stanowiąca teren zieleni, z przeznaczeniem na polepszenie warunków zagospodarowania nieruchomości przyległych; zbycie poprzedzone będzie wyłączeniem tego fragmentu drogi powiatowej z użytkowania,
- d) działka nr 77/6 o pow. 0,0508 ha, obr. Żarowo, gm. Stargard, zabudowana budynkiem magazynowym, wydzielona z drogi powiatowej nr 1709Z, w celu sprzedaży w drodze bezprzetargowej na rzecz Gminy Stargard; zbycie poprzedzone będzie wyłączeniem tego fragmentu drogi powiatowej z użytkowania,
- e) działka nr 437/3 o pow. 0,0498 ha, obr. nr 10 m. Stargard, na powiększenie ul. Skarbowej, drogi publicznej klasy dojazdowej (chodnik), w celu dokonania zamiany z Gminą Miasto

Stargard na działkę nr 438 o pow. 0,0158 ha, obr. nr 10 m. Stargard, stanowiącą część boiska szkolnego Zespołu Szkół nr 1 w Stargardzie.

2) Nieodpłatne użytkowanie:

- a) nieruchomość gruntowa oznaczona nr działki 506/20 o pow. 0,1403 ha, położona w obrębie ew. nr 11 miasta Stargard przy ul. S. Staszica; przekazanie dla potrzeb SP WZOZ Stargard pod zagospodarowanie jako teren przyległy do Ośrodka Rehabilitacji,
- b) nieruchomość gruntowa oznaczona nr działki 549/2 o pow. 0,0292 ha, zabudowana budynkiem magazynowym, położona w obrębie ew. nr 6 miasta Stargard przy ul. W. Polskiego; przekazanie dla potrzeb SP WZOZ Stargard, celem przechowywania sprzętu medycznego,

3) Regulacje dróg:

- a) przekazanie nieruchomości drogowych na skutek pozbawienia kategorii dróg powiatowych i zaliczenia do kategorii dróg gminnych:
 - pozbawienie uchwałą nr XLII/517/22 Rady Powiatu Stargardzkiego z dnia 21 września 2022 r. dotychczasowej kategorii drogi powiatowej nr 1717Z na odcinku stanowiącym działki nr: 106/1, 100/1, 65/1, obr. Łęczycza, gm. Stara Dąbrowa, w celu zaliczenia do kategorii dróg gminnych, w wyniku czego z dniem 01.01.2023 r. zarządcą tych dróg stała się Gmina Stara Dąbrowa,
 - pozbawienie uchwałą nr XLII/518/22 Rady Powiatu Stargardzkiego z dnia 21 września 2022 r. dotychczasowej kategorii drogi powiatowej nr 1719Z na odcinku stanowiącym działki nr: 95/3, 95/2, 114/1, 164/1, 160, obr. Nowa Dąbrowa, gm. Stara Dąbrowa oraz działki nr 161 obr. Stara Dąbrowa, gm. Stara Dąbrowa, w celu zaliczenia do kategorii dróg gminnych, w wyniku czego z dniem 01.01.2023 r. zarządcą tych dróg stała się Gmina Stara Dąbrowa,
 - pozbawienie uchwałą nr XLII/519/22 Rady Powiatu Stargardzkiego z dnia 21 września 2022 r. dotychczasowej kategorii drogi powiatowej nr 1746Z na odcinku stanowiącym część działki nr 379/1 obr. Lutkowo, gm. Dobrzany, w celu zaliczenia do kategorii dróg gminnych, w wyniku czego z dniem 01.01.2023 r. zarządcą tych dróg stała się Gmina Dobrzany,
 - pozbawienie uchwałą nr XLII/520/22 Rady Powiatu Stargardzkiego z dnia 21 września 2022 r. dotychczasowej kategorii drogi powiatowej nr 1755Z na odcinku stanowiącym działkę nr 379/4 obr. Lutkowo, gm. Dobrzany, w celu zaliczenia do kategorii dróg gminnych, w wyniku czego z dniem 01.01.2023 r. zarządcą tych dróg stała się Gmina Dobrzany,
 - pozbawienie uchwałą nr XLII/521/22 Rady Powiatu Stargardzkiego z dnia 21 września 2022 r. dotychczasowej kategorii drogi powiatowej nr 1755Z na odcinku stanowiącym działki nr: 542 i 547, obr. Długie, gm. Chociwel, w celu zaliczenia do kategorii dróg gminnych, w wyniku czego z dniem 01.01.2023 r. zarządcą tych dróg stała się Gmina Chociwel,
 - pozbawienie uchwałą nr XLII/522/22 Rady Powiatu Stargardzkiego z dnia 21 września 2022 r. dotychczasowej kategorii drogi powiatowej nr 1757Z na odcinku stanowiącym działki nr: 518

i 519, obr. Długie, gm. Chociwel, w celu zaliczenia do kategorii dróg gminnych, w wyniku czego z dniem 01.01.2023 r. zarządcą tych dróg stała się Gmina Chociwel,

- pozbawienie uchwałą nr XLII/523/22 Rady Powiatu Stargardzkiego z dnia 21 września 2022 r. dotychczasowej kategorii drogi powiatowej nr 1721Z na odcinku stanowiącym działki nr: 141 i 221, obr. Bobrowniki, gm. Chociwel oraz działki nr: 11/1, 11/2, 11/3 i 17, obr. Lisowo, gm. Chociwel, w celu zaliczenia do kategorii dróg gminnych, w wyniku czego z dniem 01.01.2023 r. zarządcą tych dróg stała się Gmina Chociwel,
- pozbawienie uchwałą nr XLII/524/22 Rady Powiatu Stargardzkiego z dnia 21 września 2022 r. dotychczasowej kategorii drogi powiatowej nr 1777Z na odcinku Kolin – Krępcowo (skrzyżowanie z drogą 1716Z do skrzyżowania z drogą 1711Z), stanowiącym działkę nr 45/3 obr. Kolin, gm. Dolice oraz działki nr: 275, 274 i 200/1, obr. Krępcowo, gm. Dolice, w celu zaliczenia do kategorii dróg gminnych, w wyniku czego z dniem 01.01.2023 r. zarządcą tych dróg stała się Gmina Dolice,
- pozbawienie uchwałą nr XLII/525/22 Rady Powiatu Stargardzkiego z dnia 21 września 2022 r. dotychczasowej kategorii drogi powiatowej nr 1788Z na odcinku od skrzyżowania z drogą powiatową nr 1779Z do Pomietowa, stanowiącym działkę nr 297 obr. Pomietów, gm. Dolice, w celu zaliczenia do kategorii dróg gminnych, w wyniku czego z dniem 01.01.2023 r. zarządcą tych dróg stała się Gmina Dolice,
- pozbawienie uchwałą nr XLII/526/22 Rady Powiatu Stargardzkiego z dnia 21 września 2022 r. dotychczasowej kategorii drogi powiatowej nr 1779Z na odcinku od skrzyżowania z DW 122 Pomietów do skrzyżowania z drogą powiatową nr 1788Z, stanowiącym działki nr: 67 i 13, obr. Pomietów, gm. Dolice oraz część działki nr 982/1 obr. Dolice, gm. Dolice, w celu zaliczenia do kategorii dróg gminnych, w wyniku czego z dniem 01.01.2023 r. zarządcą tych dróg stała się Gmina Dolice,
- pozbawienie uchwałą nr XLII/527/22 Rady Powiatu Stargardzkiego z dnia 21 września 2022 r. dotychczasowej kategorii drogi powiatowej nr 1729Z na odcinku od skrzyżowania z drogą krajową nr 20 do wiaduktu kolejowego, stanowiącym działkę nr 285/1 obr. Dalewo, gm. Marianowo, w celu zaliczenia do kategorii dróg gminnych, w wyniku czego z dniem 01.01.2023 r. zarządcą tych dróg stała się Gmina Marianowo,
- pozbawienie uchwałą nr XLII/528/22 Rady Powiatu Stargardzkiego z dnia 21 września 2022 r. dotychczasowej kategorii drogi powiatowej:
 - ul. Generała Władysława Sikorskiego nr drogi 1906Z na odcinku stanowiącym działki nr: 241 i 569/11, obr. nr 12 m. Stargard,
 - ul. Generała Władysława Andersa nr drogi 1832Z na odcinku od ul. Jagiellońskiej do ul. Jesionowej na odcinku stanowiącym działkę nr 99 obr. nr 12 m. Stargard,

w celu zaliczenia do kategorii dróg gminnych, w wyniku czego z dniem 01.01.2023 r. zarządcą tych dróg stała się Gmina Miasto Stargard.

b) komunalizację nieruchomości drogowych stanowiących własność Skarbu Państwa wchodzących w skład drogi powiatowej nr 1759Z:

- dz. 528/1 o powierzchni 1,45 ha, położona w obrębie Długie, gm. Chociwel,
- dz. 174/2 o powierzchni 4,68 ha, położona w obrębie Linówko, gm. Ińsko,
- dz. 143 o powierzchni 0,09 ha, położona w obrębie Linówko, gm. Ińsko,
- dz. 110/1 o powierzchni 1,03 ha, położona w obrębie Linówko, gm. Ińsko,
- dz. 191/1 o powierzchni 0,1459 ha, położona w obrębie Linówko, gm. Ińsko,
- dz. 155/2 o powierzchni 0,71 ha, położona w obrębie Linówka, gm. Ińsko,
- dz. 191/3 o powierzchni 1,4542 ha, położona w obrębie Linówko, gm. Ińsko,
- dz. 159 o powierzchni 0,13 ha, położona w obrębie Linówko, gm. Ińsko,
- dz. 542 o powierzchni 0,3 ha, położona w obrębie Ciemnik, gm. Ińsko,
- dz. 549 o powierzchni 0,47 ha, położona w obrębie Ciemnik, gm. Ińsko,
- dz. 576 o powierzchni 1,42 ha, położona w obrębie Ciemnik, gm. Ińsko,
- dz. 609 o powierzchni 0,12 ha, położona w obrębie Ciemnik, gm. Ińsko.

4) Inne:

Przygotowano projekt zasad gospodarowania nieruchomościami stanowiącymi własność Powiatu Stargardzkiego w zakresie nabywania, zbywania i obciążania nieruchomości oraz ich wydzierżawiania lub wynajmowania na czas oznaczony dłuższy niż 3 lata lub na czas nieoznaczony, jak również zawierania przez strony kolejnych umów, których przedmiotem jest ta sama nieruchomość, o ile ustawy szczególne nie stanowią inaczej.

7. ZASADY I REGULACJE DOTYCZĄCE GOSPODAROWANIA NIERUCHOMOŚCIAMI POWIATU

Zasady gospodarowania nieruchomościami powiatowymi oparte są o regulacje ustawowe oraz przyjęte przez Radę Powiatu Stargardzkiego i Zarząd Powiatu Stargardzkiego zasady gospodarowania. Do podstawowych dokumentów ustanowionych przez samorząd powiatowy w tym zakresie, obowiązujących na dzień 31.12.2022 r., należy zaliczyć:

- 1) uchwała nr XXIV/237/2004 Rady Powiatu w Stargardzie Szczecińskim z dnia 24 listopada 2004r. w sprawie ustalenia zasad nabycia, zbycia i obciążania nieruchomości oraz ich wydzierżawiania, wynajmowania i oddawania w użytkowanie na okres dłuższy niż trzy lata, zmienionej uchwałą nr XXXVI/421/09 Rady Powiatu w Stargardzie Szczecińskim z dnia 18 czerwca 2009 r.,
- 2) uchwała nr 2438/22 Zarządu Powiatu Stargardzkiego z dnia 22 listopada 2022 r. w sprawie ustalenia stawek czynszu najmu/dzierżawy nieruchomości Powiatu Stargardzkiego,

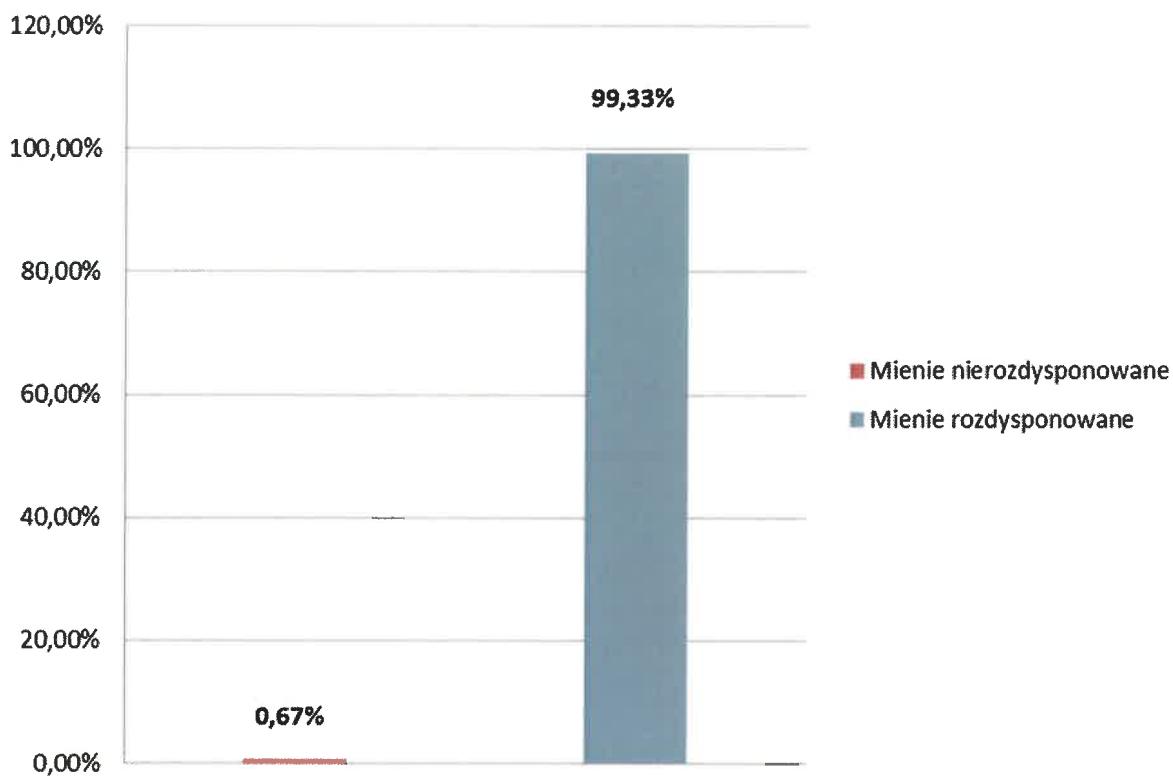
- 3) uchwała nr 1769/12 Zarządu Powiatu w Stargardzie Szczecińskim z dnia 27 grudnia 2012 r., zmieniona uchwałą nr 1850/13 Zarządu Powiatu w Stargardzie Szczecińskim z dnia 14 lutego 2013 r., uchwałą nr 432/15 Zarządu Powiatu Stargardzkiego z dnia 28 sierpnia 2015 r., uchwałą nr 484/15 Zarządu Powiatu Stargardzkiego z dnia 30 września 2015 r., uchwałą nr 597/19 Zarządu Powiatu Stargardzkiego z dnia 21 listopada 2019 r. oraz uchwałą nr 1270/20 Zarządu Powiatu Stargardzkiego z dnia 3 grudnia 2020 r. w sprawie ustalenia stawek czynszu najmu/dzierżawy dla nieruchomości pozostających w trwałym zarządzie jednostek organizacyjnych powiatu,
- 4) uchwała nr 2126/13 Zarządu Powiatu Stargardzkiego z dnia 13 czerwca 2013 r. w sprawie wysokości stawek opłat za zajęcie nieruchomości.

8. PLANY W ZAKRESIE USPRAWNIENIA REALIZACJI ZADAŃ

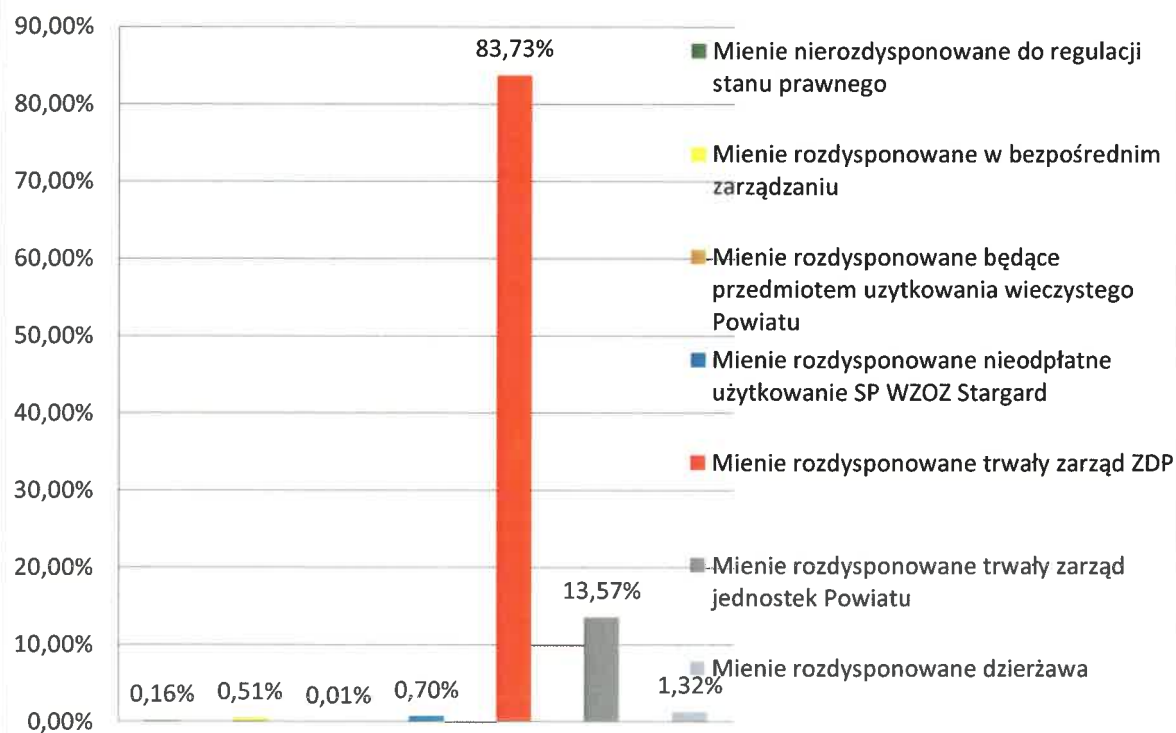
Szczególną potrzebą realizacji wyżej opisanych zadań jest prawidłowe prowadzenie ewidencji zasobu nieruchomości Powiatu Stargardzkiego w oparciu o bazę informatyczną i nowy zakres programowy. Prowadzenie takiej bazy wynika z obowiązku prowadzenia ewidencji nieruchomości – art. 23 ust. 1 pkt 1 i ust. 1c, w związku z art. 25b ustawy z dnia 21 sierpnia 1997 r. o gospodarce nieruchomościami (Dz. U. z 2023 r. poz. 344). Baza ta ma na celu zobrazowanie aktualnych danych o nieruchomościach Powiatu, jak również wszelkich zmian zachodzących w procesie ich gospodarowania przez zmianę statusu władania, przeznaczenia w planie zagospodarowania przestrzennego, form udostępniania, ujęcie wartościowo-finansowe, informujące o opłatach z tytułu użytkowania wieczystego oraz opłatach za trwały zarząd oraz wszelkich roszczeń, obciążeń czy toczących się postępowaniach sądowych. Baza umożliwi bieżące monitorowanie zasobu, pełniąc jednocześnie funkcję informacyjną o poszczególnych nieruchomościach (np. umożliwiając wygenerowanie nieruchomości do wydzierżawienia lub sprzedaży lub o określonym statusie władania daną nieruchomością).


Członek Zarządu
Irena Agata Łucka

Zasób mienia Powiatu Stargardzkiego



Zasób mienia Powiatu Stargardzkiego z podziałem na poszczególne składowe



Nieruchomości Powiatu w bezpośrednim zarządzaniu

Lp.	Gmina	Obręb	Nr działki	Pow. działki w ha (zgodnie z posiadanym udziałem)	Uwagi
1.	Miasto Stargard	10	437/1	0,1662	siedziba Starostwa, ul.Skarbowa 1
2.	Miasto Stargard	11	240/1	0,0232	siedziba Starostwa, ul.Rynek Staromiejski 5, Wydział Geodezji, Kartografii i Katastru (lokal niemieszkalny nr 4 o pow. 412,55 m ² wraz z pom.przynależnymi i udziałem w częściach wspólnych i gruncie działki o pow. 0,0937 ha w wysokości 248/1000 części)
3.	Miasto Stargard	11	502/1	0,0089	droga dojazdowa wewnętrzna m.in. do nieruchomości SPWZOZ przy ul. Staszica - udział 1/2 części w pow. 0,0177 ha
4.	Miasto Stargard	11	506/15	0,0264	droga wewnętrzna - teren do zagospodarowania przy ul. Staszica - udział 3/10 części w pow. 0,0880 ha
5.	Miasto Stargard	20	13/5	0,2611	droga dojazdowa wewnętrzna m.in. do nieruchomości 13/6 jako obiektu magazynowego do przechowywania pojazdów
6.	Miasto Stargard	20	13/6	0,3605	nieruchomość zabudowana budynkiem magazynowym służącym do przechowywania pojazdów
7.	Gmina Suchań	Tarnowo	113/7	1,6951	nieruchomość gruntowa przeznaczona do sprzedaży (w dużej części zadrzewiona)
8.	Miasto Chociwel	2	178	0,4134	nieruchomość przeznaczona do sprzedaży (zalesiona)
Razem:				2,9548	

**Nieruchomości Powiatu nierozdysponowane do regulacji stanu
prawnego i zagospodarowania**

Lp.	Gmina	Obręb	Nr działki	Pow. działki w ha	Uwagi
1.	Miasto Stargard	6	4/2	0,7085	ulica Żeromskiego droga powiatowa do przekazania ZDP Stargard (po wydzieleniu terenu pod obiekty handlowe lub zmiana planu zagospodarowania przestrzennego)
2.	Miasto Stargard	6	549/2	0,0292	nieruchomość zabudowana (były budynek hydrofornii użytkowany przez SP WZOZ Stargard) obecnie magazyn sprzętu medycznego
3.	Miasto Stargard	11	506/20	0,1403	przeznaczona do zagospodarowania dla potrzeb SP WZOZ Stargard, pod miejsca parkingowe
4.	Miasto Stargard	4	66/3	0,0179	teren drogowy ulicy Gdyńskiej; przeznaczony do zmiany planu i zbycia
5.	Gmina Dolice	Dolice	234/23	0,0031	teren zieleni przydomowy do zbycia
6.	Gmina Dolice	Dolice	234/28	0,0067	teren zieleni przydomowy do zbycia
Razem:				0,9057	

**Nieruchomości będące przedmiotem użytkowania wieczystego
Powiatu**

Lp.	Gmina	Obręb	Nr działki	Pow. działki w ha	Uwagi
1.	Miasto Stargard	5	109/119	0,0705	własność Skarbu Państwa, przekazana w trwały zarząd Centrum Kształcenia Zawodowego
Razem:				0,0705	

Nieruchomości Powiatu oddane w użytkowanie wieczyste

Lp.	Gmina	obręb	Nr działki	Powierzchnia w ha	Uwagi
1	Miasto Stargard ul. Robotnicza	13	272/1	0,0147	osoby fizyczne
2	Miasto Stargard ul. Czarnieckiego	10	445 479	0,0492 0,0067	Polska Spółka Gazownictwa Sp. z o.o. z siedzibą w Warszawie Oddział Zakład Gazowniczy w Szczecinie
Razem:				0,0706	

Nieruchomości oddane w trwały zarząd na rzecz jednostek organizacyjnych

Lp.	Gmina	Obręb	Nr działki	Pow. działki w ha	Nazwa ulicy	Uwagi
1.	Miasto Stargard	10	437/3 437/4	0,0498 1,4812	ul. Park 3-Maja	Zespół Szkół nr 1 Stargard
2.	Miasto Stargard	10	439	0,3467	ul. Park 3-Maja	Zespół Szkół nr 1 Stargard
3.	Gmina Stargard	Kłębino	463	6,0226	"Bobrowa Polana"	Zespół Szkół nr 1 Stargard
4.	Miasto Stargard	9	14/7	0,0061	os. Zachód	Zespół Szkół nr 2 Stargard
5.	Miasto Stargard	9	14/9	1,0397	os. Zachód	Zespół Szkół nr 2 Stargard
6.	Miasto Stargard	9	17/6	0,0461	os. Zachód	Zespół Szkół nr 2 Stargard
7.	Miasto Stargard	23	116/1	0,5521	ul. Śniadeckiego	Zespół Szkół nr 5 Stargard
8.	Miasto Stargard	23	116/2	2,3542	ul. Śniadeckiego	Zespół Szkół nr 5 Stargard
9.	Miasto Stargard	23	117	0,3068	ul. Śniadeckiego	Zespół Szkół nr 5 Stargard
10.	Miasto Stargard	7	2/25	0,0191	ul. Gdyńska	Zespół Szkół nr 5 Stargard (przeznaczona do zbycia)
11.	Miasto Stargard	5	266/4	0,7680	ul. Ceglana	Zespół Szkół Budowlano-Technicznych Stargard
12.	Miasto Stargard	5	266/3	0,1103	ul. Ceglana	Zespół Szkół Budowlano-Technicznych Stargard
13.	Miasto Stargard	11	44	0,3440	ul. Wita Stwosza	Zespół Szkół Specjalnych Stargard
14.	Miasto Stargard	11	469	0,6200	ul. Staszica	I Liceum Ogólnokształcące Stargard
15.	Miasto Stargard	11	300	0,9980	ul. Mieszka I	II Liceum Ogólnokształcące Stargard
16.	Miasto Stargard	5	109/115	0,9041	ul. Pierwszej Brygady	Centrum Kształcenia Zawodowego Stargard
17.	Miasto Stargard	5	109/112	0,1099	ul. Pierwszej Brygady	Centrum Kształcenia Zawodowego Stargard

Lp.	Gmina	Obręb	Nr działki	Pow. działki w ha	Nazwa ulicy	Uwagi
18.	Miasto Stargard	5	109/18	0,2965	ul. Pierwszej Brygady	Centrum Kształcenia Zawodowego Stargard
19.	Miasto Stargard	5	109/60	0,1528	ul. Pierwszej Brygady	Centrum Kształcenia Zawodowego Stargard
20.	Miasto Stargard	5	109/119	0,0705	ul. Pierwszej Brygady	Centrum Kształcenia Zawodowego Stargard, wykazano także w zał. nr 5
21.	Chociwel	Kania	369	3,7400	-	Centrum Kształcenia Zawodowego Stargard, teren byłej kolejki wąskotorowej
22.	Chociwel	Kania	392	0,9200	-	Centrum Kształcenia Zawodowego Stargard, teren byłej kolejki wąskotorowej
23.	Dobrzany	Biała	120	3,1971	-	Centrum Kształcenia Zawodowego Stargard, teren byłej kolejki wąskotorowej
24.	Dobrzany	Kępno	103	0,0556	-	Centrum Kształcenia Zawodowego Stargard, teren byłej kolejki wąskotorowej
25.	Dobrzany	Kozy	29/5	4,8751	-	Centrum Kształcenia Zawodowego Stargard, teren byłej kolejki wąskotorowej
26.	Dobrzany	Mosina	44	2,1030	-	Centrum Kształcenia Zawodowego Stargard, teren byłej kolejki wąskotorowej
27.	Gmina Stargard	Lubowo	17	2,6300	-	Centrum Kształcenia Zawodowego Stargard, teren byłej kolejki wąskotorowej
28.	Gmina Stargard	Małkocin	32	3,2900	-	Centrum Kształcenia Zawodowego Stargard, teren byłej kolejki wąskotorowej
29.	Gmina Stargard	Żarowo	141	2,1100	-	Centrum Kształcenia Zawodowego Stargard, teren byłej kolejki wąskotorowej
30.	Gmina Stargard	Żarowo	389	0,7400	-	Centrum Kształcenia Zawodowego Stargard, teren byłej kolejki wąskotorowej
31.	Ińsko	2	2	0,5774	-	Centrum Kształcenia Zawodowego Stargard, teren byłej kolejki wąskotorowej
32.	Ińsko	2	42	0,5395	-	Centrum Kształcenia Zawodowego Stargard, teren byłej kolejki wąskotorowej

Lp.	Gmina	Obręb	Nr działki	Pow. działki w ha	Nazwa ulicy	Uwagi
33.	Ińsko	Ciemnik	578	1,6854	-	Centrum Kształcenia Zawodowego Stargard, teren byłej kolejki wąskotorowej
34.	Ińsko	Ciemnik	798	0,8194	-	Centrum Kształcenia Zawodowego Stargard, teren byłej kolejki wąskotorowej
35.	Ińsko	Linówko	86	3,5135	-	Centrum Kształcenia Zawodowego Stargard, teren byłej kolejki wąskotorowej
36.	Ińsko	Linówko	193	1,4616	-	Centrum Kształcenia Zawodowego Stargard, teren byłej kolejki wąskotorowej
37.	Stara Dąbrowa	Białuń	68	0,2300	-	Centrum Kształcenia Zawodowego Stargard, teren byłej kolejki wąskotorowej
38.	Stara Dąbrowa	Białuń	86	0,4000	-	Centrum Kształcenia Zawodowego Stargard, teren byłej kolejki wąskotorowej
39.	Stara Dąbrowa	Białuń	100	0,3400	-	Centrum Kształcenia Zawodowego Stargard, teren byłej kolejki wąskotorowej
40.	Stara Dąbrowa	Białuń	142	1,8800	-	Centrum Kształcenia Zawodowego Stargard, teren byłej kolejki wąskotorowej
41.	Stara Dąbrowa	Chlebówko	39	1,8600	-	Centrum Kształcenia Zawodowego Stargard, teren byłej kolejki wąskotorowej
42.	Stara Dąbrowa	Chlebówko	253	0,1800	-	Centrum Kształcenia Zawodowego Stargard, teren byłej kolejki wąskotorowej
43.	Stara Dąbrowa	Chlebówko	288	0,2500	-	Centrum Kształcenia Zawodowego Stargard, teren byłej kolejki wąskotorowej
44.	Stara Dąbrowa	Chlebówko	373	1,6700	-	Centrum Kształcenia Zawodowego Stargard, teren byłej kolejki wąskotorowej
45.	Stara Dąbrowa	Chlebowo	8	2,3900	-	Centrum Kształcenia Zawodowego Stargard, teren byłej kolejki wąskotorowej
46.	Stara Dąbrowa	Krzywnica	165	0,8981	-	Centrum Kształcenia Zawodowego Stargard, teren byłej kolejki wąskotorowej

Lp.	Gmina	Obręb	Nr działki	Pow. działki w ha	Nazwa ulicy	Uwagi
47.	Stara Dąbrowa	Krzywnica	190	0,5295	-	Centrum Kształcenia Zawodowego Stargard, teren byłej kolejki wąskotorowej
48.	Stara Dąbrowa	Krzywnica	365	0,5025	-	Centrum Kształcenia Zawodowego Stargard, teren byłej kolejki wąskotorowej
49.	Stara Dąbrowa	Łęczycza	238	3,7000	-	Centrum Kształcenia Zawodowego Stargard, teren byłej kolejki wąskotorowej
50.	Stara Dąbrowa	Nowa Dąbrowa	94	1,9342	-	Centrum Kształcenia Zawodowego Stargard, teren byłej kolejki wąskotorowej
51.	Stara Dąbrowa	Nowa Dąbrowa	147	0,8314	-	Centrum Kształcenia Zawodowego Stargard, teren byłej kolejki wąskotorowej
52.	Stara Dąbrowa	Stara Dąbrowa	2	0,1900	-	Centrum Kształcenia Zawodowego Stargard, teren byłej kolejki wąskotorowej
53.	Stara Dąbrowa	Stara Dąbrowa	118/4	6,6800	-	Centrum Kształcenia Zawodowego Stargard, teren byłej kolejki wąskotorowej
54.	Stara Dąbrowa	Storkówko	13/2	3,7800	-	Centrum Kształcenia Zawodowego Stargard, teren byłej kolejki wąskotorowej
55.	Miasto Stargard	9	220/14	0,8094	Pl. Majdanek	Bursa Szkolna Stargard
56.	Miasto Stargard	12	102	0,4634	ul. Andersa	Powiatowe Centrum Pomocy Rodzinie
57.	Gmina Stargard	Witkowo	283/7	0,1638	-	Powiatowe Centrum Pomocy Rodzinie
58.	Gmina Stargard	Witkowo	283/10	0,0726	-	Powiatowe Centrum Pomocy Rodzinie
59.	Miasto Stargard	6	714/5	0,0088	ul. Mickiewicza	Powiatowe Centrum Pomocy Rodzinie - lokal mieszkalny o pow. 247,10 m ² i udział 2060/10000 w częściach wspólnych budynku i gruntu działki o pow. 0,0430 ha)
60.	Gmina Dolice	Dolice	1472/3	1,4970	ul. Wiśniowa	Dom Pomocy Społecznej Dolice
61.	Miasto Stargard	5	109/80	0,1066	ul. Pierwszej Brygady	Powiatowy Urząd Pracy Stargard

Lp.	Gmina	Obręb	Nr działki	Pow. działki w ha	Nazwa ulicy	Uwagi
62.	Miasto Stargard	5	109/77	0,0166	ul. Pierwszej Brygady	Powiatowy Urząd Pracy Stargard
63.	Miasto Stargard	5	109/79	0,0027	ul. Pierwszej Brygady	Powiatowy Urząd Pracy Stargard
64.	Miasto Stargard	13	153/1	0,0460	ul. Bydgoska	Zarząd Dróg Powiatowych w Stargardzie (udział 413/1000 w częściach wspólnych budynku i gruntu działki o pow. 0,1114 ha)
Razem:				78,7577		

Nieruchomości oddane w trwały zarząd- drogi powiatowe

Lp.	nr działki	Gmina	Obręb	Ulica	Powierzchnia w ha	Uwagi
1.	106	Chociwel	1	ul. Kołat (droga nr 1754Z)	1,0539	ZDP Stargard
2.	44	Chociwel	Kamienny Most	droga 1754Z	5,4700	ZDP Stargard
3.	381	Chociwel	1	ul. Studzianki (droga nr 1740Z)	0,9952	ZDP Stargard
4.	110	Chociwel	Starzyce	droga 1740Z	7,3900	ZDP Stargard
5.	515	Chociwel	Długie	droga 1740Z	2,6200	ZDP Stargard
6.	517/2	Chociwel	Długie	droga 1740Z	3,6100	ZDP Stargard
7.	308	Chociwel	2	ul. Wojska Polskiego (droga nr 1802Z)	0,2867	ZDP Stargard
8.	309	Chociwel	2	ul. Zwycięzców (droga nr 1799Z)	0,6067	ZDP Stargard
9.	125/6	Chociwel	Kania	droga 4149Z	2,4600	ZDP Stargard
10.	125/8	Chociwel	Kania	droga 4149Z	0,1700	ZDP Stargard
11.	250	Chociwel	Kania	droga 4149Z	1,7800	ZDP Stargard
12.	285	Chociwel	Karkowo	droga 4149Z	2,8100	ZDP Stargard
13.	228	Chociwel	Karkowo	droga 4149Z	7,5800	ZDP Stargard
14.	157	Chociwel	2	ul. Zachodnia	0,4919	ZDP Stargard
15.	368	Chociwel	2	ul. Zachodnia	0,1567	ZDP Stargard
16.	16	Chociwel	Kamienny Most	droga 1754Z	4,0400	ZDP Stargard
17.	39	Chociwel	Kamienny Most	droga 1754Z	2,5300	ZDP Stargard
18.	133/23	Chociwel	Kania	droga nr 4149Z	0,2373	ZDP Stargard
19.	253	Chociwel	1	ul. Hlonda (droga nr 1769Z)	0,7364	ZDP Stargard
20.	271	Chociwel	1	ul. Warszawska (droga nr 1801Z)	0,1507	ZDP Stargard
21.	126	Chociwel	2	ul. Rynkowa (droga nr 1797Z)	0,2305	ZDP Stargard
22.	413	Chociwel	2	ul. Słowackiego (droga nr 1798Z)	0,2955	ZDP Stargard
23.	224	Dobrzany	2	ul. Świerczewskiego (droga nr 1740Z)	1,5477	ZDP Stargard
24.	229	Dobrzany	2	ul. Świerczewskiego (droga nr 1740Z)	0,4183	ZDP Stargard
25.	133	Dobrzany	3	ul. Mickiewicza (droga nr 1740Z)	1,4187	ZDP Stargard
26.	144	Dobrzany	Biała	droga nr 1740Z	4,6900	ZDP Stargard
27.	420	Dobrzany	Biała	droga nr 1740Z	0,8500	ZDP Stargard
28.	483	Dobrzany	Kozy	droga nr 1740Z	2,0800	ZDP Stargard
29.	500	Dobrzany	Kozy	droga nr 1740Z	0,4900	ZDP Stargard
30.	122/1	Dobrzany	Kozy	droga nr 1740Z	1,1300	ZDP Stargard
31.	113/2	Dobrzany	Szadzko	droga nr 1740Z	4,4300	ZDP Stargard
32.	113/3	Dobrzany	Szadzko	droga nr 1740Z	4,7800	ZDP Stargard
33.	299	Dobrzany	Szadzko	droga nr 1768Z	3,1800	ZDP Stargard
34.	41	Dobrzany	Ognica	droga nr 1768Z	0,3300	ZDP Stargard
35.	44	Dobrzany	Ognica	droga nr 1768Z	0,2400	ZDP Stargard
36.	166	Dobrzany	Ognica	droga nr 1768Z	0,3400	ZDP Stargard

37.	347	Dobrzany	Kępno	droga 1734Z	4,5100	ZDP Stargard
38.	478	Dobrzany	Szadzko	droga 1734Z	2,0200	ZDP Stargard
39.	351	Dobrzany	Kozy	droga 1734Z	0,1000	ZDP Stargard
40.	352	Dobrzany	Kozy	droga 1734Z	2,5500	ZDP Stargard
41.	117	Dobrzany	1	ul. Stargardzka (droga na 1734Z)	1,9578	ZDP Stargard
42.	12	Dobrzany	2	ul. Leśna (droga nr 1806Z)	0,4873	ZDP Stargard
43.	225	Dobrzany	2	ul. Leśna (droga nr 1806Z)	0,0779	ZDP Stargard
44.	110	Dobrzany	2	ul. Zielona (droga nr 1812Z)	0,4871	ZDP Stargard
45.	180	Dobrzany	2	ul. Dworcowa (droga nr 1748Z)	0,4923	ZDP Stargard
46.	221	Dobrzany	3	ul. Wąska (droga nr 1809Z)	0,0565	ZDP Stargard
47.	195	Dobrzany	3	ul. Strażacka (droga nr 1808Z)	0,0758	ZDP Stargard
48.	179	Dobrzany	3	ul. Zacisze (droga nr 1810Z)	0,1607	ZDP Stargard
49.	51	Dobrzany	4	ul. Kościuszki (droga 1811Z)	0,5618	ZDP Stargard
50.	83	Dobrzany	4	ul. Polna (droga nr 1741Z)	0,6291	ZDP Stargard
51.	50	Dobrzany	4	ul. Staszica (droga nr 1741Z)	0,8800	ZDP Stargard
52.	1	Dobrzany	4	ul. Staszica (droga nr 1741Z)	0,6967	ZDP Stargard
53.	475	Dobrzany	Szadzko	droga 1741Z	3,8800	ZDP Stargard
54.	421/1	Dobrzany	Szadzko	droga 1741Z	0,0404	ZDP Stargard
55.	421/2	Dobrzany	Szadzko	droga 1741Z	0,0100	ZDP Stargard
56.	459	Dobrzany	Ognica	droga 1741Z	0,3400	ZDP Stargard
57.	189	Dobrzany	Ognica	droga 1741Z	0,8100	ZDP Stargard
58.	199	Dobrzany	Ognica	droga 1741Z	0,0300	ZDP Stargard
59.	132	Dobrzany	Ognica	droga 1741Z	1,7000	ZDP Stargard
60.	91	Dobrzany	Ognica	droga 1741Z	1,1300	ZDP Stargard
61.	80	Dobrzany	Ognica	droga 1741Z	0,6000	ZDP Stargard
62.	165	Dobrzany	Sierakowo	droga 1741Z	4,6900	ZDP Stargard
63.	158/2	Dobrzany	Ognica	droga 1768Z	0,0850	ZDP Stargard
64.	172/13	Dobrzany	Ognica	droga 1768Z	0,0064	ZDP Stargard
65.	172/14	Dobrzany	Ognica	droga 1768Z	0,0027	ZDP Stargard
66.	132/1	Dobrzany	3	skrzyż. ul. Mickiewicza/ul. Świerczewskiego (droga nr 1741Z)	0,0053	ZDP Stargard
67.	519	Dobrzany	Ognica	droga nr 1750Z	1,2688	ZDP Stargard
68.	102	Dobrzany	Błotno	droga nr 1750Z	2,0900	ZDP Stargard
69.	585/4	Dobrzany	Dolice	droga nr 1750Z	0,3600	ZDP Stargard
70.	584/8	Dobrzany	Dolice	droga nr 1750Z	0,2800	ZDP Stargard
71.	583/6	Dobrzany	Dolice	droga nr 1750Z	0,3400	ZDP Stargard
72.	582/6	Dobrzany	Dolice	droga nr 1750Z	0,1900	ZDP Stargard
73.	594/5	Dobrzany	Dolice	droga nr 1750Z	0,6700	ZDP Stargard
74.	268	Dolice	Krępczewo	droga 1711Z	1,4300	ZDP Stargard

75.	140/1	Dolice	Krępczewo	droga 1711Z	1,2300	ZDP Stargard
76.	140/2	Dolice	Krępczewo	droga 1711Z	0,9700	ZDP Stargard
77.	14	Dolice	Krępczewo	droga 1711Z	2,5300	ZDP Stargard
78.	264	Dolice	Krępczewo	droga 1711Z	3,6000	ZDP Stargard
79.	68/2	Dolice	Rzeplino	droga 1711Z	5,9500	ZDP Stargard
80.	86/1	Dolice	Bralecín	droga 1711Z	2,2900	ZDP Stargard
81.	54	Dolice	Bralecín	droga 1711Z	1,8800	ZDP Stargard
82.	54/1	Dolice	Bralecín	droga 1711Z	3,7600	ZDP Stargard
83.	66	Dolice	Strzebielewo	droga 1716Z	1,3900	ZDP Stargard
84.	96	Dolice	Strzebielewo	droga 1716Z	2,3100	ZDP Stargard
85.	44	Dolice	Kolin	droga 1716Z	1,6800	ZDP Stargard
86.	56/1	Dolice	Kolin	droga 1716Z	0,0070	ZDP Stargard
87.	65/1	Dolice	Kolin	droga 1716Z	0,0025	ZDP Stargard
88.	93/1	Dolice	Kolin	droga 1716Z	0,0750	ZDP Stargard
89.	114/1	Dolice	Kolin	droga 1716Z	0,0142	ZDP Stargard
90.	120/3	Dolice	Kolin	droga 1716Z	0,0697	ZDP Stargard
91.	120/5	Dolice	Kolin	droga 1716Z	0,0086	ZDP Stargard
92.	121/2	Dolice	Kolin	droga 1716Z	0,0139	ZDP Stargard
93.	134/1	Dolice	Kolin	droga 1716Z	0,0146	ZDP Stargard
94.	136	Dolice	Kolin	droga 1716Z	1,2400	ZDP Stargard
95.	205/1	Dolice	Kolin	droga 1716Z	0,0515	ZDP Stargard
96.	206	Dolice	Kolin	droga 1716Z	0,2300	ZDP Stargard
97.	207	Dolice	Kolin	droga 1716Z	0,2800	ZDP Stargard
98.	208/3	Dolice	Kolin	droga 1716Z	0,1892	ZDP Stargard
99.	233/1	Dolice	Kolin	droga 1716Z	0,0286	ZDP Stargard
100.	235/1	Dolice	Kolin	droga 1716Z	1,0116	ZDP Stargard
101.	243	Dolice	Kolin	droga 1716Z	1,2100	ZDP Stargard
102.	245/3	Dolice	Kolin	droga 1716Z	0,5500	ZDP Stargard
103.	246/1	Dolice	Kolin	droga 1716Z	0,0108	ZDP Stargard
104.	244	Dolice	Kolin	droga 1716Z	1,1400	ZDP Stargard
105.	249/4	Dolice	Kolin	droga 1716Z	0,0477	ZDP Stargard
106.	699/1	Dolice	Kolin	droga 1716Z	0,0091	ZDP Stargard
107.	724	Dolice	Kolin	droga 1716Z	0,0038	ZDP Stargard
108.	72/1	Dolice	Morzyca	droga 1716Z	0,3645	ZDP Stargard
109.	136	Dolice	Morzyca	droga 1716Z	1,4200	ZDP Stargard
110.	145/3	Dolice	Morzyca	droga 1716Z	1,2867	ZDP Stargard
111.	192/1	Dolice	Morzyca	droga 1716Z	0,0038	ZDP Stargard
112.	194/1	Dolice	Morzyca	droga 1716Z	0,0011	ZDP Stargard
113.	198/1	Dolice	Morzyca	droga 1716Z	0,0044	ZDP Stargard
114.	229/14	Dolice	Dolice	droga 1716Z	0,0021	ZDP Stargard
115.	230/1	Dolice	Dolice	droga 1716Z	0,0046	ZDP Stargard
116.	233/1	Dolice	Dolice	droga 1716Z	0,0019	ZDP Stargard
117.	234/20	Dolice	Dolice	droga 1716Z	0,0078	ZDP Stargard
118.	234/4	Dolice	Dolice	droga 1716Z	5,0271	ZDP Stargard
119.	234/6	Dolice	Dolice	droga 1716Z	0,0993	ZDP Stargard
120.	234/7	Dolice	Dolice	droga 1716Z	0,0141	ZDP Stargard
121.	234/33	Dolice	Dolice	droga 1716Z	6,3750	ZDP Stargard
122.	289/29	Dolice	Dolice	droga 1716Z	0,1100	ZDP Stargard
123.	310/5	Dolice	Dolice	droga 1716Z	0,0081	ZDP Stargard
124.	1389	Dolice	Dolice	droga 1716Z	3,1700	ZDP Stargard
125.	78/6	Dolice	Dobropole Pyrzyckie	droga 1716Z	0,0090	ZDP Stargard
126.	80	Dolice	Dobropole Pyrzyckie	droga 1716Z	2,3600	ZDP Stargard
127.	92	Dolice	Dobropole Pyrzyckie	droga 1716Z	4,3600	ZDP Stargard

128.	1/5	Dolice	Brzezina	droga 1716Z	0,0117	ZDP Stargard
129.	5	Dolice	Brzezina	droga 1716Z	4,2500	ZDP Stargard
130.	6/1	Dolice	Brzezina	droga 1716Z	0,0023	ZDP Stargard
131.	13	Dolice	Brzezina	droga 1716Z	4,9700	ZDP Stargard
132.	124/3	Stargard	Witkowo	droga 1716Z	0,0189	ZDP Stargard
133.	124/4	Stargard	Witkowo	droga 1716Z	0,0071	ZDP Stargard
134.	124/5	Stargard	Witkowo	droga 1716Z	0,0148	ZDP Stargard
135.	124/6	Stargard	Witkowo	droga 1716Z	0,0266	ZDP Stargard
136.	124/7	Stargard	Witkowo	droga 1716Z	0,0114	ZDP Stargard
137.	124/9	Stargard	Witkowo	droga 1716Z	0,0052	ZDP Stargard
138.	124/10	Stargard	Witkowo	droga 1716Z	0,0046	ZDP Stargard
139.	124/11	Stargard	Witkowo	droga 1716Z	6,0300	ZDP Stargard
140.	123/2	Stargard	Witkowo	droga 1716Z	0,0072	ZDP Stargard
141.	734/1	Stargard	Witkowo	droga 1716Z	5,0200	ZDP Stargard
142.	734/2	Stargard	Witkowo	droga 1716Z	0,0653	ZDP Stargard
143.	794	Stargard	Witkowo	droga 1711Z	1,2600	ZDP Stargard
144.	157/1	Stargard	Sowno	droga 1709Z	1,8960	ZDP Stargard
145.	300	Stargard	Sowno	droga 1709Z	1,3300	ZDP Stargard
146.	530/1	Stargard	Poczernin	droga 1709Z	0,3531	ZDP Stargard
147.	530/2	Stargard	Poczernin	droga 1709Z	0,7800	ZDP Stargard
148.	88	Stargard	Poczernin	droga 1709Z	0,3800	ZDP Stargard
149.	75	Stargard	Żarowo	droga 1709Z	9,3400	ZDP Stargard
150.	390	Stargard	Żarowo	droga 1709Z	2,1300	ZDP Stargard
151.	98	Stargard	Smogolice	droga 1709Z	7,7700	ZDP Stargard
152.	1	Stara Dąbrowa	Chlebowo	droga 4149Z	1,8400	ZDP Stargard
153.	268	Stargard	Pezino	droga 1729Z	1,9700	ZDP Stargard
154.	149/8	Stargard	Sowno	droga 1709Z	0,0360	ZDP Stargard
155.	149/6	Stargard	Sowno	droga 1709Z	0,0158	ZDP Stargard
156.	142/8	Stargard	Sowno	droga 1709Z	0,0026	ZDP Stargard
157.	142/10	Stargard	Sowno	droga 1709Z	0,0025	ZDP Stargard
158.	142/12	Stargard	Sowno	droga 1709Z	0,0058	ZDP Stargard
159.	140/4	Stargard	Sowno	droga 1709Z	0,0034	ZDP Stargard
160.	140/6	Stargard	Sowno	droga 1709Z	0,0091	ZDP Stargard
161.	139/1	Stargard	Sowno	droga 1709Z	0,0095	ZDP Stargard
162.	138/1	Stargard	Sowno	droga 1709Z	0,0063	ZDP Stargard
163.	135/1	Stargard	Sowno	droga 1709Z	0,0390	ZDP Stargard
164.	134/6	Stargard	Sowno	droga 1709Z	0,0189	ZDP Stargard
165.	134/8	Stargard	Siowno	droga 1709Z	0,0020	ZDP Stargard
166.	133/1	Stargard	Sowno	droga 1709Z	0,0065	ZDP Stargard
167.	132/6	Stargard	Sowno	droga 1709Z	0,0030	ZDP Stargard
168.	132/8	Stargard	Sowno	droga 1709Z	0,0070	ZDP Stargard
169.	131/3	Stargard	Sowno	droga 1709Z	0,0414	ZDP Stargard
170.	130/1	Stargard	Sowno	droga 1709Z	0,0039	ZDP Stargard
171.	129/3	Stargard	Sowno	droga 1709Z	0,0049	ZDP Stargard
172.	128/1	Stargard	Sowno	droga 1709Z	0,0029	ZDP Stargard
173.	127/5	Stargard	Sowno	droga 1709Z	0,0088	ZDP Stargard
174.	126/1	Stargard	Sowno	droga 1709Z	0,0053	ZDP Stargard
175.	125/1	Stargard	Sowno	droga 1709Z	0,0036	ZDP Stargard
176.	124/1	Stargard	Sowno	droga 1709Z	0,0034	ZDP Stargard
177.	123/1	Stargard	Sowno	droga 1709Z	0,0028	ZDP Stargard
178.	121/3	Stargard	Sowno	droga 1709Z	0,0062	ZDP Stargard
179.	120/3	Stargard	Sowno	droga 1709Z	0,0048	ZDP Stargard
180.	119/1	Stargard	Sowno	droga 1709Z	0,0066	ZDP Stargard

181.	117/1	Stargard	Sowno	droga 1709Z	0,0036	ZDP Stargard
182.	116/4	Stargard	Sowno	droga 1709Z	0,0115	ZDP Stargard
183.	115/1	Stargard	Sowno	droga 1709Z	0,0050	ZDP Stargard
184.	114/3	Stargard	Sowno	droga 1709Z	0,0018	ZDP Stargard
185.	113/3	Stargard	Sowno	droga 1709Z	0,0046	ZDP Stargard
186.	112/7	Stargard	Sowno	droga 1709Z	0,0057	ZDP Stargard
187.	112/9	Stargard	Sowno	droga 1709Z	0,0052	ZDP Stargard
188.	112/11	Stargard	Sowno	droga 1709Z	0,0014	ZDP Stargard
189.	111/1	Stargard	Sowno	droga 1709Z	0,0045	ZDP Stargard
190.	109/1	Stargard	Sowno	droga 1709Z	0,0021	ZDP Stargard
191.	108/6	Stargard	Sowno	droga 1709Z	0,0028	ZDP Stargard
192.	107/1	Stargard	Sowno	droga 1709Z	0,0024	ZDP Stargard
193.	105/1	Stargard	Sowno	droga 1709Z	0,0023	ZDP Stargard
194.	103/1	Stargard	Sowno	droga 1709Z	0,0037	ZDP Stargard
195.	101/1	Stargard	Sowno	droga 1709Z	0,0018	ZDP Stargard
196.	100/1	Stargard	Sowno	droga 1709Z	0,0058	ZDP Stargard
197.	98/1	Stargard	Sowno	droga 1709Z	0,0009	ZDP Stargard
198.	97/3	Stargard	Sowno	droga 1709Z	0,0074	ZDP Stargard
199.	96/3	Stargard	Sowno	droga 1709Z	0,0119	ZDP Stargard
200.	95/1	Stargard	Sowno	droga 1709Z	0,0061	ZDP Stargard
201.	94/1	Stargard	Sowno	droga 1709Z	0,0078	ZDP Stargard
202.	53/5	Stargard	Sowno	droga 1709Z	0,0103	ZDP Stargard
203.	65/1	Stargard	Sowno	droga 1709Z	0,0115	ZDP Stargard
204.	67/2	Stargard	Sowno	droga 1709Z	0,0038	ZDP Stargard
205.	66/4	Stargard	Sowno	droga 1709Z	0,0034	ZDP Stargard
206.	69/5	Stargard	Sowno	droga 1709Z	0,0014	ZDP Stargard
207.	69/7	Stargard	Sowno	droga 1709Z	0,0017	ZDP Stargard
208.	69/11	Stargard	Sowno	droga 1709Z	0,0004	ZDP Stargard
209.	72/1	Stargard	Sowno	droga 1709Z	0,0037	ZDP Stargard
210.	76/1	Stargard	Sowno	droga 1709Z	0,0086	ZDP Stargard
211.	294/1	Stargard	Sowno	droga 1709Z	0,0343	ZDP Stargard
212.	211/1	Stargard	Sowno	droga 1709Z	0,0401	ZDP Stargard
213.	210/1	Stargard	Sowno	droga 1709Z	0,0127	ZDP Stargard
214.	209/2	Stargard	Sowno	droga 1709Z	0,0023	ZDP Stargard
215.	207/1	Stargard	Sowno	droga 1709Z	0,0319	ZDP Stargard
216.	190/1	Stargard	Sowno	droga 1709Z	0,0107	ZDP Stargard
217.	189/1	Stargard	Sowno	droga 1709Z	0,0131	ZDP Stargard
218.	187/1	Stargard	Sowno	droga 1709Z	0,0036	ZDP Stargard
219.	186/1	Stargard	Sowno	droga 1709Z	0,0439	ZDP Stargard
220.	185/1	Stargard	Sowno	droga 1709Z	0,0204	ZDP Stargard
221.	178/1	Stargard	Sowno	droga 1709Z	0,0035	ZDP Stargard
222.	177/4	Stargard	Sowno	droga 1709Z	0,0066	ZDP Stargard
223.	175/1	Stargard	Sowno	droga 1709Z	0,0150	ZDP Stargard
224.	173/1	Stargard	Sowno	droga 1709Z	0,0038	ZDP Stargard
225.	172/2	Stargard	Sowno	droga 1709Z	0,0010	ZDP Stargard
226.	171/1	Stargard	Sowno	droga 1709Z	0,0035	ZDP Stargard
227.	170/3	Stargard	Sowno	droga 1709Z	0,0057	ZDP Stargard
228.	170/5	Stargard	Sowno	droga 1709Z	0,0005	ZDP Stargard
229.	167/1	Stargard	Sowno	droga 1709Z	0,0192	ZDP Stargard
230.	164/1	Stargard	Sowno	droga 1709Z	0,0038	ZDP Stargard
231.	163/1	Stargard	Sowno	droga 1709Z	0,0040	ZDP Stargard
232.	158/1	Stargard	Sowno	droga 1709Z	0,0024	ZDP Stargard
233.	233/5	Stargard	Sowno	droga 1709Z	0,0036	ZDP Stargard

234.	233/3	Stargard	Sowno	droga 1709Z	0,0027	ZDP Stargard
235.	292/1	Stargard	Sowno	droga 1709Z	0,0002	ZDP Stargard
236.	23/57	Stargard	Lipnik	droga 1703Z	0,0021	ZDP Stargard
237.	674	Stargard	Lipnik	droga 1703Z	0,0100	ZDP Stargard
238.	749/1	Stargard	Lipnik	droga 1703Z	0,0088	ZDP Stargard
239.	41/1	Stargard	Skalin	droga 1703Z	0,0440	ZDP Stargard
240.	44/1	Stargard	Skalin	droga 1703Z	0,0141	ZDP Stargard
241.	71/1	Stargard	Skalin	droga 1703Z	0,0013	ZDP Stargard
242.	82/7	Stargard	Skalin	droga 1703Z	0,1648	ZDP Stargard
243.	89/3	Stargard	Skalin	droga 1703Z	0,8513	ZDP Stargard
244.	343/7	Stargard	Skalin	droga 1703Z	0,0614	ZDP Stargard
245.	343/10	Stargard	Skalin	droga 1703Z	0,1176	ZDP Stargard
246.	343/9	Stargard	Skalin	droga 1703Z	0,1765	ZDP Stargard
247.	344/3	Stargard	Skalin	droga 1703Z	0,0034	ZDP Stargard
248.	344/2	Stargard	Skalin	droga 1703Z	0,2496	ZDP Stargard
249.	344/1	Stargard	Skalin	droga 1703Z	0,8828	ZDP Stargard
250.	346/7	Stargard	Skalin	droga 1703Z	0,1235	ZDP Stargard
251.	346/9	Stargard	Skalin	droga 1703Z	0,0391	ZDP Stargard
252.	346/11	Stargard	Skalin	droga 1703Z	0,0019	ZDP Stargard
253.	346/12	Stargard	Skalin	droga 1703Z	0,1298	ZDP Stargard
254.	360/1	Stargard	Skalin	droga 1703Z	0,0264	ZDP Stargard
255.	374/1	Stargard	Skalin	droga 1703Z	0,0014	ZDP Stargard
256.	375/1	Stargard	Skalin	droga 1703Z	0,0241	ZDP Stargard
257.	376/1	Stargard	Skalin	droga 1703Z	0,0493	ZDP Stargard
258.	380/1	Stargard	Skalin	droga 1703Z	0,0032	ZDP Stargard
259.	381	Stargard	Skalin	droga 1703Z	0,1083	ZDP Stargard
260.	382/1	Stargard	Skalin	droga 1703Z	0,0066	ZDP Stargard
261.	346/13	Stargard	Skalin	droga 1703Z	0,1990	ZDP Stargard
262.	81	Stargard	Żarowo	droga 1709Z	0,0030	ZDP Stargard
263.	736/5	Stargard	Żarowo	droga 1709Z	0,0628	ZDP Stargard
264.	76/3	Stargard	Żarowo	droga 1709Z	0,0300	ZDP Stargard
265.	76/4	Stargard	Żarowo	droga 1709Z	0,0149	ZDP Stargard
266.	77/1	Stargard	Żarowo	droga 1709Z	0,3300	ZDP Stargard
267.	77/4	Stargard	Żarowo	droga 1709Z	0,0395	ZDP Stargard
268.	77/6	Stargard	Żarowo	droga 1709Z	0,0508	ZDP Stargard
269.	77/7	Stargard	Żarowo	droga 1709Z	0,0258	ZDP Stargard
270.	222/9	Stargard	Żarowo	droga 1709Z	0,0018	ZDP Stargard
271.	222/11	Stargard	Żarowo	droga 1709Z	0,0033	ZDP Stargard
272.	198/4	Stargard	Żarowo	droga 1709Z	0,0211	ZDP Stargard
273.	198/6	Stargard	Żarowo	droga 1709Z	0,0100	ZDP Stargard
274.	198/8	Stargard	Żarowo	droga 1709Z	0,0333	ZDP Stargard
275.	122/6	Stargard	Żarowo	droga 1709Z	0,0171	ZDP Stargard
276.	473/3	Stargard	Poczernin	droga 1709Z	0,4213	ZDP Stargard
277.	474/4	Stargard	Poczernin	droga 1709Z	0,1225	ZDP Stargard
278.	475/2	Stargard	Sowno	droga 1709Z	0,3400	ZDP Stargard
279.	577/2	Stargard	Smogolice	droga 1709Z	0,1101	ZDP Stargard
280.	615/3	Stargard	Smogolice	droga 1709Z	0,1343	ZDP Stargard
281.	639/6	Stargard	Smogolice	droga 1709Z	0,0485	ZDP Stargard
282.	684/5	Stargard	Smogolice	droga 1709Z	0,0233	ZDP Stargard
283.	99/1	Stargard	Smogolice	droga 1709Z	0,0517	ZDP Stargard
284.	110/1	Stargard	Smogolice	droga 1709Z	0,0021	ZDP Stargard
285.	181/1	Stargard	Smogolice	droga 1709Z	0,0167	ZDP Stargard
286.	113/5	Stargard	Smogolice	droga 1709Z	0,0023	ZDP Stargard

287.	116/1	Stargard	Smogolice	droga 1709Z	0,0020	ZDP Stargard
288.	684/3	Stargard	Smogolice	droga 1709Z	0,0159	ZDP Stargard
289.	388	Stargard	Żarowo	droga 1709Z	0,4200	ZDP Stargard
290.	204/1	Stargard	Żarowo	droga 1709Z	0,4600	ZDP Stargard
291.	12	Stargard	Koszewo	droga 1713Z	2,8700	ZDP Stargard
292.	482	Ińsko	Ińsko	droga 1754Z	0,9457	ZDP Stargard
293.	326	Ińsko	Ińsko	droga 1754Z	1,8437	ZDP Stargard
294.	202	Ińsko	Ścienne	droga 1754Z	7,0400	ZDP Stargard
295.	2	Ińsko	Miałka	droga 1754Z	5,2100	ZDP Stargard
296.	610	Ińsko	Ciemnik	droga 1754Z	1,3000	ZDP Stargard
297.	161	Ińsko	Linówko	droga 1740Z	0,3600	ZDP Stargard
298.	162	Ińsko	Linówko	droga 1740Z	0,1200	ZDP Stargard
299.	61	Ińsko	2	ul. Zamkowa (droga nr 1826Z)	0,0380	ZDP Stargard
300.	62	Ińsko	2	ul. Zamkowa (droga nr 1826Z)	0,4433	ZDP Stargard
301.	147/1	Kobylanka	Kobylanka	droga 1701Z	0,2961	ZDP Stargard
302.	147/3	Kobylanka	Kobylanka	droga 1701Z	1,8637	ZDP Stargard
303.	42/2	Kobylanka	Kobylanka	droga 1704Z	4,8075	ZDP Stargard
304.	211	Kobylanka	Morzyczyn	droga 1704Z	5,5883	ZDP Stargard
305.	633/1	Kobylanka	Morzyczyn	droga 1704Z	0,0319	ZDP Stargard
306.	56	Kobylanka	Zieleniewo	droga 1704Z	3,1585	ZDP Stargard
307.	51	Kobylanka	Reptowo	droga 1701Z	0,5874	ZDP Stargard
308.	302	Kobylanka	Reptowo	droga 1701Z	1,1256	ZDP Stargard
309.	303	Kobylanka	Reptowo	droga 1701Z	1,0172	ZDP Stargard
310.	358	Kobylanka	Reptowo	droga 1701Z	0,0633	ZDP Stargard
311.	93/2	Kobylanka	Reptowo	droga 1701Z	0,6600	ZDP Stargard
312.	11/3	Kobylanka	Kunowo	droga 1703Z	0,0012	ZDP Stargard
313.	12/1	Kobylanka	Kunowo	droga 1703Z	0,0009	ZDP Stargard
314.	65/1	Kobylanka	Kunowo	droga 1703Z	0,0076	ZDP Stargard
315.	66/1	Kobylanka	Kunowo	droga 1703Z	0,0155	ZDP Stargard
316.	159	Kobylanka	Kunowo	droga 1703Z	0,1400	ZDP Stargard
317.	190/1	Kobylanka	Kunowo	droga 1703Z	0,0045	ZDP Stargard
318.	263/1	Kobylanka	Kunowo	droga 1703Z	0,0151	ZDP Stargard
319.	267/1	Kobylanka	Kunowo	droga 1703Z	0,0207	ZDP Stargard
320.	222/3	Kobylanka	Zieleniewo	droga 1703Z	0,0034	ZDP Stargard
321.	18	m. Stargard	21	ul. Główna (droga nr 1716Z)	1,0567	ZDP Stargard
322.	19	m. Stargard	21	ul. Główna (droga nr 1716Z)	0,0569	ZDP Stargard
323.	624/2	m. Stargard	6	ul. Limanowskiego (droga nr 1704Z)	0,1075	ZDP Stargard
324.	120/1	m. Stargard	5	ul. Łużycka	0,0041	ZDP Stargard
325.	936	m. Stargard	5	Pl. Zgody (droga nr 1704Z)	0,1775	ZDP Stargard
326.	274/4	m. Stargard	1	ul. Kwiatowa (droga nr 1864Z)	0,8278	ZDP Stargard
327.	325	m. Stargard	1	ul. Kasprowicza (droga nr 1849Z)	0,4579	ZDP Stargard
328.	375	m. Stargard	1	ul. Konopnickiej (droga nr 1704Z)	0,6482	ZDP Stargard

329.	123/2	m. Stargard	5	ul. Pierwszej Brygady (droga nr 1704Z)	1,0413	ZDP Stargard
330.	459/4	m. Stargard	6	ul. Piłsudskiego	0,0029	ZDP Stargard
331.	459/5	m. Stargard	6	ul. Piłsudskiego	0,0029	ZDP Stargard
332.	183	m. Stargard	1	ul. Piłsudskiego (droga nr 1709Z)	1,4001	ZDP Stargard
333.	273	m. Stargard	1	ul. Wojska Polskiego (droga nr 1926Z)	0,9309	ZDP Stargard
334.	368	m. Stargard	1	ul. Sienkiewicza (droga nr 1905Z)	0,2259	ZDP Stargard
335.	372	m. Stargard	1	ul. Sienkiewicza (droga nr 1905Z)	0,0768	ZDP Stargard
336.	173	m. Stargard	1	ul. Sienkiewicza (droga nr 1905Z)	0,0848	ZDP Stargard
337.	384	m. Stargard	2	ul. Wojska Polskiego (droga nr 1926Z)	0,3904	ZDP Stargard
338.	44	m. Stargard	17	ul. Sadowa (droga nr 1903Z)	1,2653	ZDP Stargard
339.	219	m. Stargard	3	ul. Nadbrzeżna (droga nr 1704Z)	0,7329	ZDP Stargard
340.	359	m. Stargard	3	ul. Nadbrzeżna (droga nr 1704Z)	0,0363	ZDP Stargard
341.	174	m. Stargard	3	ul. Drzymały (droga nr 1704Z)	1,0480	ZDP Stargard
342.	199	m. Stargard	3	ul. Światopelka (droga nr 1704Z)	1,4564	ZDP Stargard
343.	258/1	m. Stargard	3	ul. Młyńska (droga nr 1875Z)	0,0516	ZDP Stargard
344.	238	m. Stargard	3	ul. Kochanowskiego (droga nr 1704Z)	0,6196	ZDP Stargard
345.	239/2	m. Stargard	3	ul. Okrzei (droga nr 1704Z)	0,5841	ZDP Stargard
346.	272/2	m. Stargard	13	ul. Robotnicza (droga nr 1900Z)	0,6963	ZDP Stargard
347.	273/2	m. Stargard	13	ul. Ochronna (droga nr 1875Z)	0,0602	ZDP Stargard
348.	273/3	m. Stargard	13	ul. Ochronna (droga nr 1875Z)	0,0020	ZDP Stargard
349.	273/5	m. Stargard	13	ul. Ochronna (droga nr 1875Z)	0,1553	ZDP Stargard
350.	274/2	m. Stargard	7	ul. Grunwaldzka (droga nr 1845Z)	2,4758	ZDP Stargard
351.	275	m. Stargard	13	ul. Kilińskiego (droga nr 1851Z)	0,3134	ZDP Stargard
352.	99	m. Stargard	12	ul. Andersa (droga nr 1832Z)	1,0682	ZDP Stargard
353.	241	m. Stargard	12	ul. Sikorskiego (droga nr 1906Z)	1,5430	ZDP Stargard
354.	569/11	m. Stargard	12	ul. Sikorskiego (droga nr 1906Z)	0,0070	ZDP Stargard
355.	404/2	m. Stargard	11	ul. Jagiellońska (droga nr 1846Z)	0,6821	ZDP Stargard

356.	492	m. Stargard	12	Al.Dębowa (droga nr 1829Z)	0,3783	ZDP Stargard
357.	294	m. Stargard	12	Al.Dębowa (droga nr 1829Z)	0,9468	ZDP Stargard
358.	254	m. Stargard	12	ul. Jesionowa (droga nr 1847Z)	0,3932	ZDP Stargard
359.	272/3	m. Stargard	12	ul. Jesionowa (droga nr 1847Z)	0,0854	ZDP Stargard
360.	400/1	m. Stargard	12	ul. Nowowiejska (droga nr 1878Z)	1,2455	ZDP Stargard
361.	17	m. Stargard	18	ul. Nowowiejska (droga nr 1878Z)	1,1578	ZDP Stargard
362.	490/1	m. Stargard	11	ul. Wiejska (droga nr 1922Z)	0,6862	ZDP Stargard
363.	522	m. Stargard	11	ul. Wiejska (droga nr 1922Z)	0,4351	ZDP Stargard
364.	99	m. Stargard	7	ul. Klonowa (droga nr 1852Z)	1,2709	ZDP Stargard
365.	80	m. Stargard	1	ul. Kossaka (droga nr 1858Z)	0,3756	ZDP Stargard
366.	99/1	m. Stargard	1	ul. Podmiejska (droga nr 1892Z)	2,5021	ZDP Stargard
367.	154/4	m. Stargard	1	ul. Podmiejska (droga nr 1892Z)	0,0394	ZDP Stargard
368.	154/3	m. Stargard	1	ul. Podmiejska (droga nr 1892Z)	0,0264	ZDP Stargard
369.	153/4	m. Stargard	1	ul. Podmiejska (droga nr 1892Z)	0,0039	ZDP Stargard
370.	197	m. Stargard	1	ul. Orzeszkowej (droga nr 1884Z)	0,5131	ZDP Stargard
371.	51	m. Stargard	1	ul. Orzeszkowej (droga nr 1884Z)	1,2953	ZDP Stargard
372.	44	m. Stargard	2	ul. Reymonta (droga nr 1899Z)	1,4393	ZDP Stargard
373.	82	m. Stargard	2	ul. Polna (droga nr 1893Z)	0,3156	ZDP Stargard
374.	387	m. Stargard	6	ul. Sportowa (droga nr 1911Z)	0,2166	ZDP Stargard
375.	179	m. Stargard	2	ul. Łukasiewicza (droga nr 1871Z)	0,1562	ZDP Stargard
376.	428	m. Stargard	6	ul. Rzeźnicza (droga nr 1902Z)	0,6082	ZDP Stargard
377.	465/2	m. Stargard	6	ul. Przybosia (droga nr 1896Z)	0,0758	ZDP Stargard
378.	420/1	m. Stargard	6	ul. Brzozowa (droga nr 1704Z)	0,0302	ZDP Stargard
379.	430	m. Stargard	6	ul. Brzozowa (droga nr 1704Z)	0,1898	ZDP Stargard

380.	49/1	m. Stargard	6	ul. Brzozowa (droga nr 1704Z)	0,5340	ZDP Stargard
381.	407	m. Stargard	2	ul. Brzozowa (droga nr 1704Z)	0,1443	ZDP Stargard
382.	83/2	m. Stargard	2	ul. Brzozowa (droga nr 1704Z)	1,0499	ZDP Stargard
383.	150/1	m. Stargard	1	ul. Podmiejska (droga nr 1709Z)	0,0520	ZDP Stargard
384.	150/11	m. Stargard	1	ul. Podmiejska (droga nr 1709Z)	0,0101	ZDP Stargard
385.	131	m. Stargard	Stargard 1	ul. Podleśna	2,0988	ZDP Stargard
386.	133	m. Stargard	Stargard 1	droga 1709Z	0,4485	ZDP Stargard
387.	154/1	m. Stargard	Stargard 1	droga 1709Z	0,0004	ZDP Stargard
388.	155	m. Stargard	Stargard 1	droga 1709Z	0,0458	ZDP Stargard
389.	125/20	m. Stargard	Stargard 1	droga 1709Z	0,0023	ZDP Stargard
390.	126/1	m. Stargard	Stargard 1	droga 1709Z	0,0087	ZDP Stargard
391.	127/3	m. Stargard	Stargard 1	droga 1709Z	0,0016	ZDP Stargard
392.	178/21	m. Stargard	Stargard 1	droga 1709Z	0,0002	ZDP Stargard
393.	172/2	m. Stargard	Stargard 1	droga 1709Z	0,0012	ZDP Stargard
394.	171/12	m. Stargard	Stargard 1	droga 1709Z	0,0020	ZDP Stargard
395.	171/14	m. Stargard	Stargard 1	droga 1709Z	0,0018	ZDP Stargard
396.	162/3	m. Stargard	Stargard 1	droga 1709Z	0,0031	ZDP Stargard
397.	5/13	m. Stargard	21	ul. Główna (droga 1716Z)	0,0036	ZDP Stargard
398.	11/1	m. Stargard	21	ul. Główna (droga 1716Z)	0,0136	ZDP Stargard
399.	15/3	m. Stargard	21	ul. Główna (droga 1716Z)	0,0044	ZDP Stargard
400.	17	m. Stargard	21	ul. Główna (droga 1716Z)	0,0382	ZDP Stargard
401.	29/1	m. Stargard	21	ul. Główna (droga 1716Z)	0,0154	ZDP Stargard
402.	30/5	m. Stargard	21	ul. Główna (droga 1716Z)	0,0004	ZDP Stargard
403.	76/3	m. Stargard	21	ul. Główna (droga 1716Z)	0,0018	ZDP Stargard
404.	784	Stargard	Witkowo	droga nr 1716Z	3,1200	ZDP Stargard
405.	18	Marianowo	Trąbki	droga 1734Z	2,6900	ZDP Stargard
406.	11	Marianowo	Trąbki	droga 1734Z	1,1600	ZDP Stargard
407.	12/19	Marianowo	Trąbki	droga 1734Z	0,0916	ZDP Stargard
408.	12/1	Marianowo	Trąbki	droga 1734Z	0,0981	ZDP Stargard
409.	279	Marianowo	Marianowo	droga 1734Z	1,9700	ZDP Stargard
410.	46/1	Marianowo	Marianowo	droga 1734Z	2,0200	ZDP Stargard
411.	121	Marianowo	Marianowo	droga 1734Z	1,6000	ZDP Stargard
412.	30	Marianowo	Wiechowo	droga 1734Z	3,1100	ZDP Stargard
413.	166	Marianowo	Wiechowo	droga 1734Z	1,0100	ZDP Stargard
414.	698	Marianowo	Sulino	droga 1734Z	2,0500	ZDP Stargard
415.	285/1	Marianowo	Dalewo	droga 1729Z	1,7300	ZDP Stargard
416.	271	Marianowo	Dalewo	droga 1729Z	2,2100	ZDP Stargard
417.	184	Marianowo	Czarnkowo	droga 1729Z	1,2300	ZDP Stargard
418.	209	Marianowo	Czarnkowo	droga 1729Z	0,9300	ZDP Stargard
419.	19	Marianowo	Czarnkowo	droga 1729Z	1,4100	ZDP Stargard

420.	400	Marianowo	Marianowo	droga 1729Z	2,8000	ZDP Stargard
421.	166	Marianowo	Marianowo	droga 1729Z	0,5800	ZDP Stargard
422.	245/1	Marianowo	Marianowo	droga 1729Z	0,1441	ZDP Stargard
423.	99/3	Marianowo	Marianowo	droga 1729Z	0,2700	ZDP Stargard
424.	46/1	Marianowo	Marianowo	droga 1726Z	2,0200	ZDP Stargard
425.	215	Suchań	1	ul. Młyńska (droga nr 1740Z)	1,3220	ZDP Stargard
426.	156	Suchań	Tarnowo	droga nr 1740Z	3,8586	ZDP Stargard
427.	308	Suchań	Tarnowo	droga nr 1740Z	1,5438	ZDP Stargard
428.	660/1	Suchań	Tarnowo	droga nr 1740Z	0,0174	ZDP Stargard
429.	660/3	Suchań	Tarnowo	droga nr 1740Z	5,1595	ZDP Stargard
430.	216	Suchań	1	ul. Polna (droga nr 1735Z)	0,4789	ZDP Stargard
431.	234/1	Suchań	1	ul. Polna (droga nr 1735Z)	0,0106	ZDP Stargard
432.	234/2	Suchań	1	ul. Polna (droga nr 1735Z)	0,0186	ZDP Stargard
433.	71	Suchań	Wapnica	droga nr 1741Z	4,9300	ZDP Stargard
434.	309/3	Suchań	Tarnowo	droga nr 1740Z	0,0272	ZDP Stargard
435.	361	Stara Dąbrowa	Chlebówko	droga 4152Z	2,9700	ZDP Stargard
436.	352	Stara Dąbrowa	Chlebówko	droga 4152Z	1,9600	ZDP Stargard
437.	101	Stara Dąbrowa	Białuń	droga 4152Z	0,5000	ZDP Stargard
438.	87	Stara Dąbrowa	Białuń	droga 4152Z	0,7000	ZDP Stargard
439.	69	Stara Dąbrowa	Białuń	droga 4152Z	0,3300	ZDP Stargard
440.	139	Stara Dąbrowa	Białuń	droga 4152Z	1,7600	ZDP Stargard
441.	1	Stara Dąbrowa	Stara Dąbrowa	droga 4152Z	0,2200	ZDP Stargard
442.	130/3	Stara Dąbrowa	Stara Dąbrowa	droga 4152Z	1,3300	ZDP Stargard
443.	130/1	Stara Dąbrowa	Stara Dąbrowa	droga 4152Z	2,2700	ZDP Stargard
444.	184	Stara Dąbrowa	Stara Dąbrowa	droga 4152Z	3,4000	ZDP Stargard
445.	16	Stara Dąbrowa	Kicko	droga 4152Z	3,0900	ZDP Stargard
446.	147/1	Stargard	Sowno	droga 1709Z	0,0110	ZDP Stargard
447.	136/1	Stargard	Sowno	droga 1709Z	0,0306	ZDP Stargard
448.	68/3	Stargard	Sowno	droga 1709Z	0,0039	ZDP Stargard
449.	68/5	Stargard	Sowno	droga 1709Z	0,0057	ZDP Stargard
450.	69/9	Stargard	Sowno	droga 1709Z	0,0007	ZDP Stargard
451.	208/1	Stargard	Sowno	droga 1709Z	0,0134	ZDP Stargard
452.	571/20	Stargard	Lipnik	droga 1704Z	0,0632	ZDP Stargard
453.	571/18	Stargard	Lipnik	droga 1704Z	0,0928	ZDP Stargard
454.	571/22	Stargard	Lipnik	droga 1704Z	0,0287	ZDP Stargard
455.	297/3	m. Stargard	5	ul. Szczecińska (droga 1704Z)	0,7649	ZDP Stargard
456.	297/4	m. Stargard	5	ul. Szczecińska (droga 1704Z)	4,9877	ZDP Stargard
457.	127/9	m. Stargard	5	rondo 15 Południk (droga 1704Z)	0,0459	ZDP Stargard
458.	287/11	m. Stargard	5	rondo 15 Południk (droga 1704Z)	0,0122	ZDP Stargard
459.	287/13	m. Stargard	5	rondo 15 Południk (droga 1704Z)	0,0055	ZDP Stargard
460.	289/4	m. Stargard	5	rondo 15 Południk (droga 1704Z)	0,0651	ZDP Stargard
461.	294	m. Stargard	5	rondo 15 Południk (droga 1704Z)	0,5133	ZDP Stargard

462.	289/7	m. Stargard	5	rondo 15 Południk (droga 1704Z)	0,0250	ZDP Stargard
463.	290/4	m. Stargard	5	rondo 15 Południk (droga 1704Z)	0,7323	ZDP Stargard
464.	1128/1	m. Stargard	5	ul. Szczecińska (droga 1704Z)	0,0301	ZDP Stargard
465.	94/1	m. Stargard	9	ul. Szczecińska (droga 1704Z)	0,0046	ZDP Stargard
466.	95/5	m. Stargard	9	ul. Szczecińska (droga 1704Z)	0,0119	ZDP Stargard
467.	95/3	m. Stargard	9	ul. Szczecińska (droga 1704Z)	0,0246	ZDP Stargard
468.	96/21	m. Stargard	9	ul. Szczecińska (droga 1704Z)	0,0055	ZDP Stargard
469.	96/24	m. Stargard	9	ul. Szczecińska (droga 1704Z)	0,0022	ZDP Stargard
470.	96/22	m. Stargard	9	ul. Szczecińska (droga 1704Z)	0,0023	ZDP Stargard
471.	96/12	m. Stargard	9	ul. Szczecińska (droga 1704Z)	0,0860	ZDP Stargard
472.	96/19	m. Stargard	9	ul. Szczecińska (droga 1704Z)	0,0134	ZDP Stargard
473.	96/25	m. Stargard	9	ul. Szczecińska (droga 1704Z)	0,0053	ZDP Stargard
474.	93/47	m. Stargard	6	ul. Żeromskiego (droga nr 1704Z)	0,0035	ZDP Stargard
475.	550	m. Stargard	6	ul. Żeromskiego (droga nr 1704Z)	0,0446	ZDP Stargard
476.	107	m. Stargard	6	ul. Żeromskiego (droga nr 1704Z)	0,0964	ZDP Stargard
477.	104/1	m. Stargard	6	ul. Żeromskiego (droga nr 1704Z)	0,0308	ZDP Stargard
478.	6/3	m. Stargard	6	ul. Żeromskiego (droga nr 1704Z)	0,0075	ZDP Stargard
479.	6/2	m. Stargard	6	ul. Żeromskiego (droga nr 1704Z)	0,0103	ZDP Stargard
480.	7/1	m. Stargard	6	ul. Żeromskiego (droga nr 1704Z)	0,0293	ZDP Stargard
481.	7/2	m. Stargard	6	ul. Żeromskiego (droga nr 1704Z)	0,0107	ZDP Stargard
482.	27/123	Stargard	Lipnik	droga 1704Z	0,3537	ZDP Stargard
483.	10	Marianowo	Krzywiec	droga 1723Z	1,0647	ZDP Stargard
484.	102	Dobrzany	Kępno	droga 1769Z	0,3800	ZDP Stargard
485.	163/3	Dobrzany	Ognica	droga 1768Z	0,0055	ZDP Stargard
486.	13	Dolice	Przewłoki	droga 1775Z	2,8200	ZDP Stargard
487.	146	Dolice	Strzebielewo	droga 1775Z	0,4800	ZDP Stargard
488.	149	Dolice	Strzebielewo	droga 1775Z	0,4800	ZDP Stargard
489.	73/3	Dolice	Strzebielewo	droga 1775Z	2,6383	ZDP Stargard
490.	270	Dolice	Krępczewo	droga 1775Z	1,1100	ZDP Stargard
491.	160	Dolice	Krępczewo	droga 1775Z	1,3500	ZDP Stargard
492.	22/2	Stargard	Lipnik	droga 1704Z	0,5515	ZDP Stargard
493.	22/3	Stargard	Lipnik	droga 1704Z	5,6200	ZDP Stargard
494.	22/4	Stargard	Lipnik	droga 1704Z	0,1481	ZDP Stargard

495.	40/1	Stargard	Skalin	droga 1703Z	0,6200	ZDP Stargard
496.	82/6	Stargard	Skalin	droga 1703Z	1,8500	ZDP Stargard
497.	82/5	Stargard	Skalin	droga 1703Z	0,4870	ZDP Stargard
498.	89	Stargard	Skalin	droga 1703Z	0,1000	ZDP Stargard
499.	345	Stargard	Skalin	droga 1703Z	1,1800	ZDP Stargard
500.	75/2	Stargard	Golczewo	droga 1703Z	0,6000	ZDP Stargard
501.	223	Kobylanka	Zieleniewo	droga 1703Z	0,3281	ZDP Stargard
502.	189/2	Kobylanka	Kunowo	droga 1703Z	5,7600	ZDP Stargard
503.	189/1	Kobylanka	Kunowo	droga 1703Z	0,6559	ZDP Stargard
504.	462/2	Kobylanka	Kunowo	droga 1703Z	0,0052	ZDP Stargard
505.	158/12	Stargard	Klępino	droga 1700Z	0,0178	ZDP Stargard
506.	461/16	Stargard	Klępino	droga 1700Z	0,0098	ZDP Stargard
507.	158	Suchań	Brudzewice	droga 1731Z	0,3247	ZDP Stargard
508.	42/1	Dobrzany	Mosina	droga 1769Z	0,5662	ZDP Stargard
509.	18	Stargard	Strzyżno	droga 1714Z	6,1075	ZDP Stargard
510.	726/11	Marianowo	Sulino	droga 1735Z	0,0051	ZDP Stargard
511.	726/12	Marianowo	Sulino	droga 1735Z	0,0068	ZDP Stargard
512.	7/3	Ińsko	Miałka	droga 1754Z	0,6706	ZDP Stargard
513.	11	Stargard	Krapiel	droga 1934Z	2,6000	ZDP Stargard
514.	54/10	Stargard	Klępino	droga 1700Z	0,0259	ZDP Stargard
515.	249/3	Stargard	Klępino	droga 1700Z	0,0013	ZDP Stargard
516.	55	Stargard	Klępino	droga 1700Z	3,8800	ZDP Stargard
517.	76/2	Stargard	Klępino	droga 1700Z	0,4100	ZDP Stargard
518.	77	Stargard	Klępino	droga 1700Z	1,7200	ZDP Stargard
519.	391/2	Stargard	Warchlino	droga 1700Z	1,7100	ZDP Stargard
520.	209	Stargard	Warchlino	droga 1700Z	1,2900	ZDP Stargard
521.	208	Stargard	Warchlino	droga 1700Z	0,8700	ZDP Stargard
522.	306/2	Stargard	Warchlino	droga 1700Z	0,4900	ZDP Stargard
523.	316	Stargard	Warchlino	droga 1700Z	1,0100	ZDP Stargard
524.	214	Stargard	Małkocin	droga 1700Z	3,3200	ZDP Stargard
525.	211/4	Stargard	Małkocin	droga 1700Z	0,6000	ZDP Stargard
526.	19	Stargard	Małkocin	droga 1700Z	0,7000	ZDP Stargard
527.	113	Stargard	Małkocin	droga 1700Z	2,1100	ZDP Stargard
528.	197	Suchań	Brudzewice	droga 1731Z	2,1676	ZDP Stargard
529.	494/2	Suchań	Brudzewice	droga 1731Z	0,6770	ZDP Stargard
530.	493	Suchań	Brudzewice	droga 1731Z	1,7233	ZDP Stargard
531.	18	Stargard	Krapiel	droga 1731Z	1,3100	ZDP Stargard
532.	17/7	Stargard	Krapiel	droga 1731Z	0,1815	ZDP Stargard
533.	141	Suchań	Żukowo	droga 1731Z	0,5000	ZDP Stargard
534.	53	Dobrzany	Mosina	droga 1771Z	0,3200	ZDP Stargard
535.	81	Dobrzany	Kępno	droga 1769Z	0,9600	ZDP Stargard
536.	115	Dobrzany	Kępno	droga 1769Z	0,2900	ZDP Stargard
537.	73/1	Stargard	Kurcewo	droga 1714Z	1,6300	ZDP Stargard
538.	136/1	Stargard	Kurcewo	droga 1714Z	0,3200	ZDP Stargard
539.	136/2	Stargard	Kurcewo	droga 1714Z	1,6800	ZDP Stargard
540.	73/2	Dolice	Strzebielewo	droga 1714Z	1,9469	ZDP Stargard
541.	145/3	Suchań	Tarnowo	droga 1732Z	0,0050	ZDP Stargard
542.	146/1	Suchań	Tarnowo	droga 1732Z	0,0062	ZDP Stargard
543.	157/1	Stargard	Sowno	droga 1709Z	0,0413	ZDP Stargard
544.	157/2	Stargard	Sowno	droga 1709Z	2,1100	ZDP Stargard
545.	263/13	Dolice	Krępczewo	droga 1711Z	0,1121	ZDP Stargard
546.	307	Stargard	Skalin	droga 1712Z	0,8700	ZDP Stargard
547.	353	Stargard	Skalin	droga 1712Z	0,5300	ZDP Stargard

548.	4	Stargard	Wierzchłąd	droga 1712Z	1,5300	ZDP Stargard
549.	3	Stargard	Koszewo	droga 1712Z	2,7800	ZDP Stargard
550.	10	Stargard	Koszewko	droga 1712Z	2,0900	ZDP Stargard
551.	3	Stargard	Koszewko	droga 1712Z	2,6000	ZDP Stargard
552.	74/3	Stargard	Święte	droga 1728Z	0,1057	ZDP Stargard
553.	82	Dolice	Warszyn	droga 1778Z	3,9800	ZDP Stargard
554.	227/1	Dobrzany	2	droga 1740Z	0,0104	ZDP Stargard
555.	242/3	Dobrzany	Biała	droga 1740Z	0,0042	ZDP Stargard
556.	18/1	Dolice	Skrzany	droga 1780Z	0,2144	ZDP Stargard
557.	119	Dolice	Dobropole Pyrzyckie	droga 1780Z	2,5700	ZDP Stargard
558.	101	Dolice	Dobropole Pyrzyckie	droga 1780Z	0,2100	ZDP Stargard
559.	142	Dolice	Dobropole Pyrzyckie	droga 1780Z	0,3500	ZDP Stargard
560.	164/2	Dolice	Sądów	droga 1785Z	2,3900	ZDP Stargard
561.	163/3	Dolice	Sądów	droga 1785Z	0,2700	ZDP Stargard
562.	163/1	Dolice	Sądów	droga 1785Z	0,0907	ZDP Stargard
563.	4	Dolice	Ziemomyśl A	droga 1785Z	3,3600	ZDP Stargard
564.	14	Dolice	Ziemomyśl A	droga 1785Z	3,0600	ZDP Stargard
565.	153/2	Stargard	obręb nr 1	droga 1709Z	0,0174	ZDP Stargard
566.	153/3	Stargard	obręb nr 1	droga 1709Z	0,0002	ZDP Stargard
567.	231/3	Stargard	Sowno	droga 1709Z	0,0135	ZDP Stargard
568.	231/5	Stargard	Sowno	droga 1709Z	0,0947	ZDP Stargard
569.	703	Stargard	Lipnik	droga 1704Z	0,1093	ZDP Stargard
570.	12/37	Stargard	Lipnik	droga 1704Z	0,1213	ZDP Stargard
571.	13/3	Stargard	Lipnik	droga 1704Z	0,0999	ZDP Stargard
572.	21/1	Stargard	Lipnik	droga 1704Z	0,0938	ZDP Stargard
573.	26/1	Stargard	Lipnik	droga 1704Z	0,0313	ZDP Stargard
574.	691/1	Stargard	Lipnik	droga 1704Z	0,0073	ZDP Stargard
575.	754/1	Stargard	Lipnik	droga 1704Z	0,0076	ZDP Stargard
576.	303	Ińsko	Storkowo	droga 4347Z	4,0000	ZDP Stargard
577.	55/1	Ińsko	Storkowo	droga 4347Z	0,0017	ZDP Stargard
578.	88/1	Ińsko	Storkowo	droga 4347Z	0,0773	ZDP Stargard
579.	35/1	Ińsko	Storkowo	droga 4347Z	0,0018	ZDP Stargard
580.	18/1	Ińsko	Storkowo	droga 4347Z	0,0427	ZDP Stargard
581.	19/5	Ińsko	Storkowo	droga 4347Z	0,0117	ZDP Stargard
582.	19/3	Ińsko	Storkowo	droga 4347Z	0,0488	ZDP Stargard
583.	20/2	Ińsko	Storkowo	droga 4347Z	0,0073	ZDP Stargard
584.	20/1	Ińsko	Storkowo	droga 4347Z	0,0063	ZDP Stargard
585.	21/4	Ińsko	Storkowo	droga 4347Z	0,0241	ZDP Stargard
586.	21/6	Ińsko	Storkowo	droga 4347Z	0,0168	ZDP Stargard
587.	22/5	Ińsko	Storkowo	droga 4347Z	0,0349	ZDP Stargard
588.	22/7	Ińsko	Storkowo	droga 4347Z	0,0065	ZDP Stargard
589.	23/8	Ińsko	Storkowo	droga 4347Z	0,0023	ZDP Stargard
590.	23/6	Ińsko	Storkowo	droga 4347Z	0,0278	ZDP Stargard
591.	24/7	Ińsko	Storkowo	droga 4347Z	0,0280	ZDP Stargard
592.	25/5	Ińsko	Storkowo	droga 4347Z	0,0270	ZDP Stargard
593.	25/6	Ińsko	Storkowo	droga 4347Z	0,0092	ZDP Stargard
594.	27/5	Ińsko	Storkowo	droga 4347Z	0,0095	ZDP Stargard
595.	25/8	Ińsko	Storkowo	droga 4347Z	0,0075	ZDP Stargard
596.	25/10	Ińsko	Storkowo	droga 4347Z	0,0166	ZDP Stargard
597.	26/1	Ińsko	Storkowo	droga 4347Z	0,0384	ZDP Stargard
598.	27/7	Ińsko	Storkowo	droga 4347Z	0,0181	ZDP Stargard
599.	27/9	Ińsko	Storkowo	droga 4347Z	0,0088	ZDP Stargard

600.	28/1	Ińsko	Storkowo	droga 4347Z	0,0145	ZDP Stargard
601.	33/3	Ińsko	Storkowo	droga 4347Z	0,0102	ZDP Stargard
602.	36/1	Ińsko	Storkowo	droga 4347Z	0,0305	ZDP Stargard
603.	298/8	Ińsko	Storkowo	droga 4347Z	0,0665	ZDP Stargard
604.	43/6	Ińsko	Storkowo	droga 4347Z	0,0080	ZDP Stargard
605.	43/4	Ińsko	Storkowo	droga 4347Z	0,0032	ZDP Stargard
606.	45/3	Ińsko	Storkowo	droga 4347Z	0,0158	ZDP Stargard
607.	45/5	Ińsko	Storkowo	droga 4347Z	0,0098	ZDP Stargard
608.	46/10	Ińsko	Storkowo	droga 4347Z	0,0009	ZDP Stargard
609.	47/7	Ińsko	Storkowo	droga 4347Z	0,0200	ZDP Stargard
610.	50/1	Ińsko	Storkowo	droga 4347Z	0,0184	ZDP Stargard
611.	54/1	Ińsko	Storkowo	droga 4347Z	0,0151	ZDP Stargard
612.	46/8	Ińsko	Storkowo	droga 4347Z	0,0423	ZDP Stargard
613.	47/5	Ińsko	Storkowo	droga 4347Z	0,0088	ZDP Stargard
614.	53/1	Ińsko	Storkowo	droga 4347Z	0,0189	ZDP Stargard
615.	298/4	Ińsko	Storkowo	droga 4347Z	0,0031	ZDP Stargard
616.	299/1	Ińsko	Storkowo	droga 4347Z	0,0295	ZDP Stargard
617.	273/22	Dolice	Krępcowo	droga 1711Z	0,0674	ZDP Stargard
618.	2	Dolice	Brzezina	droga 1786Z	1,4000	ZDP Stargard
619.	13	Dolice	Płoszkowo	droga 1786Z	1,2000	ZDP Stargard
620.	6/1	Dolice	Ziemomyśl A	droga 1785Z	0,4038	ZDP Stargard
621.	65/2	Suchań	Słodkówko	droga 1726Z	0,0891	ZDP Stargard
622.	91	Ińsko	Czertyń	droga 1763Z	1,9100	ZDP Stargard
Razem:					486,0167	

Nieruchomości Powiatu oddane w nieodpłatne użytkowanie

Lp.	Gmina	Obręb	Nr działki	Pow. działki w ha	Nazwa ulicy	Uwagi
1.	Miasto Stargard	11	502/2	0,2047	ul. Staszica	Samodzielny Publiczny Wielospecjalistyczny Zakład Opieki Zdrowotnej Stargard
2.	Miasto Stargard	11	506/25	0,0464	ul. Staszica	Samodzielny Publiczny Wielospecjalistyczny Zakład Opieki Zdrowotnej Stargard
3.	Miasto Stargard	11	500/1	0,0241	ul. Staszica	Samodzielny Publiczny Wielospecjalistyczny Zakład Opieki Zdrowotnej Stargard
4.	Miasto Stargard	11	501/1	0,0120	ul. Łabędzia	Samodzielny Publiczny Wielospecjalistyczny Zakład Opieki Zdrowotnej Stargard
5.	Miasto Stargard	11	504	0,1045	ul. Łabędzia	Samodzielny Publiczny Wielospecjalistyczny Zakład Opieki Zdrowotnej Stargard
6.	Miasto Stargard	11	503	0,0218	ul. Łabędzia	Samodzielny Publiczny Wielospecjalistyczny Zakład Opieki Zdrowotnej Stargard
7.	Miasto Stargard	11	495/3	0,0256	ul. Łabędzia	Samodzielny Publiczny Wielospecjalistyczny Zakład Opieki Zdrowotnej Stargard
8.	Miasto Stargard	6	517	0,0807	ul. Wojska Polskiego	Samodzielny Publiczny Wielospecjalistyczny Zakład Opieki Zdrowotnej Stargard
9.	Miasto Stargard	6	541	0,0688	ul. Wojska Polskiego	Samodzielny Publiczny Wielospecjalistyczny Zakład Opieki Zdrowotnej Stargard
10.	Miasto Stargard	6	545	2,9065	ul. Wojska Polskiego	Samodzielny Publiczny Wielospecjalistyczny Zakład Opieki Zdrowotnej Stargard
11.	Miasto Stargard	6	447/2	0,0272	ul. Wojska Polskiego	Samodzielny Publiczny Wielospecjalistyczny Zakład Opieki Zdrowotnej Stargard
12.	Miasto Stargard	6	518/1	0,1272	ul. Krasińskiego	Samodzielny Publiczny Wielospecjalistyczny Zakład Opieki Zdrowotnej Stargard
13.	Miasto Stargard	6	452/5	0,0453	ul. Wojska Polskiego	Samodzielny Publiczny Wielospecjalistyczny Zakład Opieki Zdrowotnej Stargard
14.	Miasto Stargard	6	452/3	0,0561	ul. Wojska Polskiego	Samodzielny Publiczny Wielospecjalistyczny Zakład Opieki Zdrowotnej Stargard
15.	Miasto Stargard	6	447/3	0,0802	ul. Wojska Polskiego	Samodzielny Publiczny Wielospecjalistyczny Zakład Opieki Zdrowotnej Stargard
16.	Miasto Stargard	6	574/1	0,1255	ul. Wojska Polskiego	Samodzielny Publiczny Wielospecjalistyczny Zakład Opieki Zdrowotnej Stargard
17.	Miasto Stargard	6	518/3	0,0949	ul. Wojska Polskiego	Samodzielny Publiczny Wielospecjalistyczny Zakład Opieki Zdrowotnej Stargard
Razem:				4,0515		

Nieruchomości oddane w najem, dzierżawę, użyczenie bezumowne korzystanie

Lp.	Gmina	Obręb	Nr działki	Pow. w ha	Uwagi
1.	Gmina Chociwel	Kamienny Most	35/3	7,6800	budynek główny o pow. 1.812,90 m ² wraz z salą gimnastyczną, budynkiem warsztatowym i terenem parkowym przeznaczony na działalność oświatową - najem na rzecz Izby Rzemieślniczej w Szczecinie
2.	Miasto Stargard	6	549/2	0,0045	teren gruntu o pow. 45 m ² przeznaczony na cele składowe oraz jako dojście do nieruchomości przyległych - najem na rzecz osoby prawnej
3.	Miasto Stargard	20	13/6	0,0800	teren gruntu o pow. 800 m ² przeznaczony na działalność statutową Automobilklubu w Stargardzie - umowa użyczenia
4.	Miasto Stargard	20	13/6	0,0020	20 m ² powierzchni użytkowej budynku magazynowego z przeznaczeniem na przechowywanie sprzętu pływającego - najem na rzecz osoby fizycznej
Razem:				7,7665	

Uwaga: poz. 3 i 4 jako nieruchomość o łącznej pow. 0,3605 ha została wykazana w załączniku nr 2 w poz. 6;
poz. 2 jako nieruchomość o łącznej pow. 0,0292 ha została wykazana w załączniku nr 3 w poz. 2.

**Stan realizacji odszkodowań wynikających z wydanych decyzji o zezwoleniu
na realizację inwestycji celu publicznego w zakresie przebudowy
i rozbudowy dróg powiatowych na 31.12.2022 r.**

Lp.	Nr decyzji	Nr działki położenie	Podmioty uprawnione do otrzymania odszkodowania		Wartość nieruchomości jako podstawa ustalenia odszkodowania		Uwagi
			osoby fizyczne	osoby prawne	osoby fizyczne	osoby prawne	
1	6/2009 z dnia 18.08.2009 - Etap C	113/5 obr. Smogolice gm. Stargard	2		782,00		brak operatu oszacowanie własne
				suma	782,00		782,00
2	8/2009 z dnia 19.08.2009 - Etap Am	172/2, 173/1 obr. Sowno gm. Stargard	1	PKO Bank Polski	500,00	1 900,00	brak operatu oszacowanie własne
		111/1 obr. Sowno gm. Stargard	2		4 350,00		brak operatu oszacowanie własne
		112/11 obr. Sowno gm. Stargard	2		2 400,00		brak operatu oszacowanie własne
		171/1 obr. Sowno gm. Stargard	3		2 400,00		brak operatu oszacowanie własne
		163/1 obr. Sowno gm. Stargard	2		1 400,00		brak operatu oszacowanie własne
				suma	11 050,00	1 900,00	12950,00
3	12/2009 z dnia 21.09.2009r.- Etap G	171/12 obr. 1 miasta Stargard	2		150,00		brak operatu oszacowanie własne
		171/14 obr. 1 miasta Stargard	4		300,00		brak operatu oszacowanie własne
				suma	450,00		450,00
5	7/2010 z dnia 20.09.2010	30/5 obr. 21 miasta Stargard	2		200,00		
		29/1 obr. 21 miasta Stargard		G.-Miasto Stargard Zw. Działko wców		18 800,00	
		65/1 obr. Kolin gmina Dolice		Skarb Państwa		170,00	
		120/5 obr. Kolin gmina Dolice		Skarb Państwa		720,00	
		121/2 obr. Kolin gmina Dolice		wł. SP Trw. Zarz. M arsz. Woj.		4 700,00	
		233/1 obr. Kolin gmina Dolice		Skarb Państwa		1 960,00	
		246/1 obr. Kolin gmina Dolice		Skarb Państwa		740,00	
		724 obr. Kolin gmina Dolice		Skarb Państwa		260,00	
		198/1 obr. Morzyca gmina Dolice		SP Marszałek Wojew. Zac hodn.		300,00	

		194/1 obr. Morzyca gmina Dolice		SP Marszałek Wojew. Zachodniop		80,00	
		230/1 obr. Dolice		Skarb Państwa		2 700,00	
		234/6 obr. Dolice		Skarb Państwa		57 600,00	
		234/7 obr. Dolice		Skarb Państwa		8 200,00	
		289/29 obr. Dolice		Skarb Państwa		63 800,00	
		78/6 obr. Dobropole Pyrzyckie gmina Dolice		SP Lasy Państwowe Nadleśn. Ch		480,00	
		6/1 obr. Brzezina gm. Dolice		Skarb Państwa, KOWR		120,00	
		17 obr. 21 m. Stargard		Skarb Państwa		46 600,00	
				suma	200,00	207 230,00	207 430,00
6	5/2011 z dnia 23.12.2011r.	65/1 obr. Kunowo gm. Kobylanka		Gmina Kobylanka		4 080,00	
		66/1 obr. Kunowo gm. Kobylanka		Gmina Kobylanka		5 240,00	
		159 obr. Kunowo gm. Kobylanka		Gmina Kobylanka		86 800,00	
		376/1 obr. Skalin gm. Stargard	16			14 540,00	
		360/1 obr. Skalin gm. Stargard	6			5 010,00	
				suma	19 550,00	96 120,00	115 670,00
7	2/2016 z dnia 18.08.2016 r.	176 obr. 5 m. Stargard		Skarb Państwa		7 264,00	brak operatu oszacowanie własne
		1188/1 obr. 5 m. Stargard	1			127,10	brak operatu oszacowanie własne
		276/5 obr. 5 m. Stargard	2			753,08	brak operatu oszacowanie własne
				suma	880,18	7 264,00	8 144,18
8	1/2019 z dnia 03.06.2019 r.	36/1 obr. Storkowo, gm. Ińsko	1	Skarb Państwa	3 840,00	3 290,00	do depozytu
				suma	3 840,00	3 290,00	7 130,00
9.	dec. podziałowa Prezydenta Miasta Stargard TP-III.6831.11.2022.1	359 obr. 3, m. Stargard	1	Skarb Państwa	22 000,00	15 000,00	brak operatu /oszacowanie własne
				suma	22 000,00	15 000,00	37 000,00
				RAZEM	58752,18	330804,00	389556,18