


**Uchwała nr       /20  
Rady Powiatu Stargardzkiego  
z dnia               2020 r.**

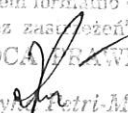
 Projekt

**w sprawie przyjęcia sprawozdania Zarządu Powiatu Stargardzkiego z gospodarowania  
nieruchomościami zasobu Powiatu Stargardzkiego za rok 2019**

Na podstawie art. 12 pkt 4 ustawy z dnia 5 czerwca 1998 r. o samorządzie powiatowym (Dz. U. z 2019 r., poz. 511 z późn. zm.), § 6 ust. 2 Statutu Powiatu Stargardzkiego uchwalonego uchwałą Nr XL/536/18 Rady Powiatu Stargardzkiego z dnia 17 października 2018 r. (Dz. Urz. Woj. Zachodniopomorskiego z dnia 31 października 2018 r. poz. 5037) zmienionego uchwałą Nr I/28/18 Rady Powiatu Stargardzkiego z dnia 21 listopada 2018 r. (Dz. Urz. Woj. Zachodniopomorskiego z dnia 14 grudnia 2018 r., poz. 5816), w związku z § 1 uchwały Nr XIII/201/19 Rady Powiatu Stargardzkiego z dnia 18 grudnia 2019 r. w sprawie uchwalenia planu pracy Rady Powiatu Stargardzkiego na rok 2020 oraz § 1 uchwały Nr XIII/199/19 Rady Powiatu Stargardzkiego z dnia 18 grudnia 2019 r. w sprawie zatwierdzenia planu pracy Komisji Budżetu i Rozwoju Powiatu Rady Powiatu Stargardzkiego za 2020 rok uchwała się, co następuje:

§ 1. Przyjmuje się sprawozdanie Zarządu Powiatu Stargardzkiego z gospodarowania nieruchomościami zasobu Powiatu Stargardzkiego za rok 2019, które stanowi załącznik do niniejszej uchwały.

§ 2. Uchwała wchodzi w życie z dniem podjęcia.

„Pod względem formalno - prawnym  
bez zastrzeżeń”  
RADCA PRAWNY  
  
Katarzyna Petri-Musiał

## Uzasadnienie

Zgodnie z planem pracy Rady Powiatu Stargardzkiego na rok 2020 uchwalonym uchwałą Nr XIII/201/19 Rady Powiatu Stargardzkiego z dnia 18 grudnia 2019 r. oraz z planem pracy Komisji Budżetu i Rozwoju Powiatu na 2020 rok zatwierdzonym uchwałą Nr XIII/199/19 Rady Powiatu Stargardzkiego z dnia 18 grudnia 2019 r., w miesiącu kwietniu przewidziano przyjęcie sprawozdania z gospodarowania nieruchomościami zasobu Powiatu Stargardzkiego za rok 2019.

Podstawą podjęcia uchwały jest § 6 ust. 2 Statutu Powiatu, który stanowi, że Rada Powiatu w formie uchwał, wyraża opinie i zajmuje stanowiska w sprawach związanych z realizacją kompetencji stanowiących, kontrolnych i społecznych.

  
Członek Zarządu  
Irena Agata Lucka





**SPRAWOZDANIE ZARZĄDU  
POWIATU STARGARDZKIEGO  
Z GOSPODAROWANIA  
NIERUCHOMOŚCIAMI ZASOBU  
POWIATU STARGARDZKIEGO  
ZA ROK 2019**



**Gospodarowanie nieruchomościami to termin wynikający z zagadnień publicznoprawnych, który mimo występowania w wielu aktach prawnych, nie został zdefiniowany na poziomie ustawowym. Pojęcie gospodarowania związane jest z terminem gospodarka. Gospodarka nieruchomościami może być definiowana jako proces określający, rejestrujący i rozpowszechniający informacje na temat prawa własności, ich wartości oraz sposobu użytkowania z uwzględnieniem zarządzania nieruchomościami. Gospodarka nieruchomościami obejmuje zatem czynności związane z zarządzaniem gruntami i naturalnymi zasobami, które są niezbędne do osiągnięcia rozwoju zrównoważonego. Gospodarowanie nieruchomościami jest to także podejmowanie decyzji, wytyczanie określonych celów oraz dążenie do ich realizacji. W przypadku nieruchomości samorządowych na uwagę zasługuje podkreślenie, że ich gospodarowanie, w tym podejmowanie wszelkich czynności w tym procesie służy realizacji określonych ustawowo celów i zadań samorządu terytorialnego.**

Zagadnienia związane z gospodarką nieruchomościami realizowane są zgodnie z ustawą o gospodarce nieruchomościami, zbiorem przepisów wykonawczych do ustawy oraz szeregiem innych aktów prawnych dotyczących gospodarowania nieruchomościami publicznymi.

Podstawowe akty prawne w zakresie gospodarowania nieruchomościami Powiatu Stargardzkiego stanowią:

- 1) ustawa z dnia 5 czerwca 1998 r. o samorządzie powiatowym (Dz. U. z 2019 r. poz. 519 z późn. zm.); zwana dalej usp,
- 2) ustawa z dnia 21 sierpnia 1997 r. o gospodarce nieruchomościami (Dz. U. z 2020 r. poz. 65 z późn. zm.); zwana dalej ugn.

#### **Powiatowym zasobem nieruchomości gospodaruje Zarząd Powiatu Stargardzkiego**

Stosownie do art. 32 ust. 2 pkt 3 usp, do zadań Zarządu powiatu należy m.in.: *gospodarowanie mieniem powiatu...* . Natomiast zgodnie z art. 4 pkt 2 ugn przez zasób nieruchomości rozumie się *nieruchomości, które stanowią przedmiot własności powiatu i nie zostały oddane w użytkowanie wieczyste oraz nieruchomości będące przedmiotem użytkowania wieczystego powiatu.* Gospodarowanie zasobem polega w szczególności na: ewidencjonowaniu nieruchomości i ich wycenie, zabezpieczaniu nieruchomości przed uszkodzeniem lub zniszczeniem, naliczaniu należności za nieruchomości udostępnione z zasobu, zbywaniu i nabywaniu za zgodą rady powiatu, a także ich wydzierżawianiu, wynajmowaniu i użyczaniu, podejmowaniu czynności w postępowaniu sądowym dot. praw rzeczowych do nieruchomości i o zapłatę należności za ich korzystanie, składaniu wniosków o założenie księgi wieczystej dla nieruchomości Powiatu oraz o wpis w księdze wieczystej, sporządzaniu planów wykorzystania zasobu, przygotowywaniu opracowań geodezyjno-prawnych i projektowych, dokonywaniu podziałów nieruchomości, a także wyposażaniu ich, w miarę możliwości, w urządzenia infrastruktury technicznej.

## 1. STAN ZASOBU NIERUCHOMOŚCI POWIATU STARGARDZKIEGO

Stan nieruchomości Powiatu Stargardzkiego oraz nieruchomości Powiatu Stargardzkiego oddanych w użytkowanie wieczyste na dzień 31.12.2019 r.:

1) mienie nierozdysponowane stanowiące własność: **7** działek o powierzchni **1,7192 ha**,

2) mienie rozdysponowane stanowiące:

- własność w bezpośrednim zarządzaniu: ilość działek: **8** o powierzchni **2,9548 ha**,
- przedmiot użytkowania wieczystego: ilość działek: **6**, które posiadają udział w wysokości 830/10000 części w pow. 0,8454 ha, co stanowi powierzchnię **0,0702 ha**), przekazane w trwały zarząd jednostce powiatowej, w związku z czym jej powierzchnia została ujęta w składnikach mienia rozdysponowanego (Centrum Kształcenia Zawodowego),
- oddane w użytkowanie wieczyste: ilość działek: **3** o powierzchni **0,0706 ha**,
- nieodpłatne użytkowanie SP WZOZ Stargard: ilość działek: **18** o powierzchni **4,0515 ha**,
- trwały zarząd Zarządu Dróg Powiatowych: ilość działek: **565** o powierzchni **468,5176 ha**,
- trwały zarząd pozostałych jednostek Powiatu: ilość działek: **80** o powierzchni **99,2370 ha**,
- najem, dzierżawa, użyczenie, bezumowne korzystanie: ilość działek: **4** o powierzchni **8,4999 ha** (najem – Izba Rzemieśnicza w Szczecinie, dzierżawa – SP ZZOZ Gryfice, użyczenie – Automobilklub Stargard - pow. 800 m<sup>2</sup> została wykazana w załączniku nr 2 poz.5).

Łączna powierzchnia zasobu nieruchomości Powiatu Stargardzkiego wynosi **585,0502 ha**, **wyłączeniu z zasobu podlegają** nieruchomości oddane w użytkowanie wieczyste: ilość działek: **3** o powierzchni **0,0706 ha**.

Przeprowadzona na dzień 31.12.2019 r. inwentaryzacja składników majątkowych potwierdziła zgodność stanu zasobu nieruchomości ze stanem zapisów ksiąg rachunkowych Starostwa Powiatowego w Stargardzie.

Ustawą z dnia 7 września 2007 r. o ujawnieniu w księgach wieczystych prawa własności Skarbu Państwa oraz jednostek samorządu terytorialnego (Dz. U. 2012 r. poz.1460) został ustalony obowiązek zakładania ksiąg dla nieruchomości publicznych. Na przełomie lat: 2013-2016 zostały zintensyfikowane działania w celu ujawnienia praw własności nieruchomości Powiatu w księgach wieczystych. Na dzień 31.12.2019 r. zasób nieruchomości Powiatu Stargardzkiego posiada w **100%** urządzone księgi wieczyste.

Zestawienie nieruchomości Powiatu Stargardzkiego w rozbiciu na formy władania wg stanu na dzień 31.12.2019 r. przedstawia tabela nr 1, a szczegółowe dane zawarte są w załącznikach (1-12) do sprawozdania.

**Zestawienie nieruchomości Powiatu w rozbiciu na formy władania  
wg stanu na dzień 31.12.2019 roku**

Lp.	Forma władania	Powierzchnia w ha	Ilość działek (zabudowa- nych i nie zabudowanych)	Cel wykorzystania	Uwagi
1.	Nieruchomości stanowiące własność Powiatu w bezpośrednim administrowaniu	2,9548	8	1) siedziba Starostwa 2) do zagospodarowania	załącznik nr 2
2.	Nieruchomości stanowiące własność Powiatu do regulacji stanu prawnego	1,7192	7	w celu właściwego sposobu korzystania	załącznik nr 3
3.	Nieruchomości będące przedmiotem użytkowania wieczystego Powiatu	0,0702	6	w celu właściwego zagospodarowania	załącznik nr 4
4.	Nieruchomości oddane w wieczyste użytkowanie	0,0706	3	w celu właściwego zagospodarowania	załącznik nr 5
5.	Trwały zarząd:				
	1) jednostki organizacyjne Powiatu	19,6689	28	do zadań własnych jednostek	załącznik nr 6
	2) Zarząd Dróg Powiatowych	468,5176	553		załącznik nr 7
3) Zespół Szkół Nr 1 - tereny byłej kolejki	79,5681	52	załącznik nr 8		
6.	Nieodpłatne użytkowanie	4,0515	18	działalność lecznicza - SP WZOZ Stargard	załącznik nr 9
7.	Pozostałe formy:			1) działalność oświatowa- Izba Rzemieślnicza Szczecin 2) działalność lecznicza - SP WZOZ Gryfice 3) Automobilklub Stargard - tymczasowa siedziba Stowarzyszenia	załącznik nr 10
	1) Najem	8,2086	2		
	2) Dzierżawa	0,2113	1		
	3) Użyczenie	0,0800	1		

tabela nr 1

## 2. ZAŁOŻENIA BUDŻETOWE I ICH WYKONANIE W 2019 R.

DOCHODY 2019 R.			WYDATKI 2019 R.		
Nazwa zadania	Plan w złotych	Wykonanie w złotych	Nazwa zadania	Plan w złotych	Wykonanie w złotych
Gospodarowanie nieruchomościami Powiatu (opłaty: trwałe zarząd użytkowanie wieczyste, najem, dzierżawa, zbycie, inne formy korzystania)	1 194 000,00	893 587,10	Gospodarowanie nieruchomościami Powiatu	66 253,79	<b>49 213,57</b>
			Obsługa i wypłata odszkodowań przez powiat	132 970,00	<b>132 810,00</b>
			Wydatki majątkowe związane z nieruchomościami powiatu	16 000,00	<b>1 650,00</b>
			Razem	215 223,79	<b>183 673,57</b>

tabela nr 2

## 3. CHARAKTERYSTYKA DOCHODÓW I WYDATKÓW

### 1) Dochody Powiatu z gospodarowania nieruchomościami:

Powiatowy zasób nieruchomości, którym gospodaruje Zarząd Powiatu w znacznym stopniu posiada rozdysponowany majątek służący wykonywaniu zadań własnych, przedstawiony w tabeli nr 1.

W związku z powyższym dochody bieżące stanowią ułamkową część zarówno planowanych jak i wykonanych dochodów, na które składają się opłaty z tytułu trwałego zarządu, użytkowania wieczystego, najmu, dzierżawy bądź innej odpłatnej formy korzystania z nieruchomości np. bezumownego korzystania z nieruchomości, służebności przesyłu. Dodatkowym dochodem mogą być wpływy z odsetek m.in. ze sprzedaży ratalnej nieruchomości, które w 2019 r. wyniosły 16 985,56 zł. Należy również wskazać, że jednostki organizacyjne wyposażone w prawo trwałego zarządu także w sposób odpłatny udostępniają całą lub część nieruchomości uzyskując z tego tytułu dochody.

Planując wpływy z odpłatnego zbywania nieruchomości należy wziąć pod uwagę stan nieruchomości (prawny i faktyczny), jego lokalizację, sposób zagospodarowania, aspekty ekonomiczne, demograficzne, rynek potencjalnego klienta, a także szereg okoliczności, które

wpływają zarówno na popyt jak i podaż rynku nieruchomości. Niezmiennie sfera budownictwa mieszkaniowego jest jednym z kluczowych i wciąż najważniejszym segmentem rynku nieruchomości. W ostatnich latach szczególnie widoczny jest wzrost zapotrzebowania na rozwój budownictwa mieszkaniowego, także na naszym rynku lokalnym. W znacznym stopniu nastąpił wzrost rynku pierwotnego – deweloperski, w mniejszym stopniu rynek wtórny nakierunkowany na określone indywidualne potrzeby klienta. W związku z tym, że nieruchomości Powiatu pełniące dotychczas określone funkcje (publiczne), często posiadające osobliwe cechy, powodują utrudnienia w znalezieniu potencjalnego nabywcy – inwestora. Zatem planowane dochody ze zbycia majątku Powiatu są pewną średnią przyjmowaną z danych transakcyjnych oraz założeniami i zdobytą praktyką w ich zbywaniu. Należy również zauważyć, że zasób Powiatu został zmniejszony z uwagi na zbycie nieruchomości w latach ubiegłych, zatem należy mieć na uwadze zmniejszenie dochodu Powiatu z tego sprzedaży nieruchomości.

**Wykonany dochód w 2019 r. wyniósł 311 023,84 zł**

## **2) Dochody Powiatu z gospodarowania nieruchomościami Skarbu Państwa:**

Powiat jako jednostka samorządu terytorialnego w ramach realizacji określonych ustawowo zadań, wykonuje zadania z zakresu administracji rządowej jako zadania zlecone. Takie unormowanie zawiera ugn wskazując, iż zasobem nieruchomości Skarbu Państwa gospodarują starostowie – art. 23 ugn, co powoduje, że Powiat od wpływów związanych z gospodarowaniem nieruchomościami Skarbu Państwa uzyskuje 25% środków z tytułu: sprzedaży, użytkowania, przekształcenia prawa użytkowania w prawo własności, opłat z tytułu użytkowania wieczystego gruntów, opłat z tytułu prawa trwałego zarządu nieruchomości, najmu i dzierżawy oraz odsetek za nieterminowe wnoszenie tych należności, ponadto 5% środków od wpływów z tytułu m.in.: odszkodowań, ustanowienia służebności gruntowych lub przesyłu, udostępniania terenów Skarbu Państwa w celach budowlanych, bezumownego korzystania z nieruchomości, sprzedaży drewna. Wystąpienie niespodziewanych trudności przy sprzedaży nieruchomości Skarbu Państwa przy ul. Warszawskiej i Towarowej, tj. konieczność ustanowienia służebności przesyłu na rzecz Gminy – Miasto Stargard (ul. Warszawska) oraz wystąpienie przez osobę fizyczną do Sądu o zasiedzenie nieruchomości (ul. Towarowa) spowodowały brak możliwości sprzedaży tych nieruchomości w 2019 r., a tym samym zmniejszenie planowanego dochodu z tego tytułu. Planowany dochód na 2019 r. wynosił: 660 000,00 zł.

**Wykonany dochód w 2019 r. wyniósł 582 563,26 zł**

**Łączny dochód Powiatu z realizacji zadań własnych i zadań zleconych wyniósł:**

**893 587,10 zł**



### **3) Wydatki Powiatu związane z gospodarowaniem nieruchomościami:**

W planowaniu zadań własnych związanych z ich realizacją należy rozważyć potrzeby, zakres, celowość i zasadność ich wykonania. Z przyjętymi kryteriami zadań wiążą się środki finansowe, z których zostaną one wykonane. Wydatki te można podzielić na dwie zasadnicze grupy, w zakresie:

a) administrowania i udostępniania nieruchomości z zasobu, tj. bieżące wydatki na eksploatację, odpowiednie utrzymanie, zabezpieczanie przed uszkodzeniem bądź zniszczeniem, obowiązkowymi opłatami publicznoprawnymi związanymi z ich gospodarowaniem, natomiast w zakresie udostępniania wszelkie koszty związane z ich rozdysponowaniem m.in. opracowanie koncepcji zagospodarowania, pozyskiwanie ekspertyz, m.in. w zakresie oszacowań nieruchomości, opinii dot. stanów technicznych określonych obiektów, promowanie i rozpowszechnianie ofert inwestycyjnych,

b) nabywania nieruchomości do zasobu tj. ustalaniem i wypłatą odszkodowań w trybie administracyjnym i cywilnoprawnym w ramach realizacji zadań inwestycyjnych Powiatu, przeprowadzaniem prac związanych z regulacją stanów prawnych nieruchomości m.in. prac geodezyjnych (wznowienia granic, podziały nieruchomości, okazanie granic nieruchomości), pozyskaniem odpowiedniej dokumentacji wieczysto-księgowej i geodezyjnej, ekspertyz i opinii mających na celu ocenę prawidłowości podjętych czynności i ich dalszą realizację.

**Łączne wydatki Powiatu na realizację zadań własnych wyniosły:**

**183 673,57 zł**

### **4. ZOBOWIĄZANIA POWIATU**

Stan zobowiązań stanowią przede wszystkim roszczenia wynikające z przejęcia przez Powiat Stargardzki z mocy prawa nieruchomości w trybie:

1) ustawy z dnia 21 sierpnia 1997 r. o gospodarce nieruchomościami (Dz. U. z 2020 r., poz. 65 z późn. zm.) – w oparciu o miejscowy plan zagospodarowania przestrzennego, w wyniku którego, na skutek podziału geodezyjnego.

Tryb ustalania i wypłaty odszkodowania następuje na wniosek w drodze porozumienia. W przypadku nie zawarcia porozumienia, odszkodowanie zostaje ustalone w trybie decyzji administracyjnej. W roku 2018 nastąpiło ustalenie i wypłata odszkodowań, które opisane zostały w części sprawozdania zawartego w pkt 5 ppkt 7 - Zadania zrealizowane w 2019 r.

2) ustawy z dnia 10 kwietnia 2003 r. o szczególnych zasadach przygotowania i realizacji inwestycji w zakresie dróg publicznych (Dz. U. 2018 r. poz. 1474 z późn. zm.); zwanej *specustawą*, w wyniku której zostały „wywłaszczone” nieruchomości pod budowę lub przebudowę dróg powiatowych.

Tryb ustalania i wypłaty odszkodowania następuje z urzędu w formie decyzji administracyjnej.

Podstawą do ustalenia odszkodowania jest wycena nieruchomości sporządzona przez rzeczoznawcę majątkowego w formie operatu szacunkowego określająca wartość rynkową prawa własności, prawa użytkowania wieczystego gruntu bądź innych praw rzeczowych ustanowionych na nieruchomości, utraconych na skutek wywłaszczenia (przejęcia z mocy prawa) na rzecz Powiatu. W związku z czym, na koniec danego roku kalendarzowego zostaje zweryfikowany wykaz nieruchomości, które podlegają takiemu oszacowaniu i wykaz podmiotów uprawnionych do uzyskania odszkodowania.

Pierwszoplanowane działania skierowane są na wypłatę odszkodowań na rzecz osób fizycznych. W przypadku wyżej opisanych inwestycji drogowych na skutek których „wywłaszczono z mocy prawa” tereny, które znajdowały się w zasobach Skarbu Państwa lub innych jednostek samorządu terytorialnego należy dążyć do poszukiwania rozwiązań umożliwiających współpracę i wzajemne rozliczenia co do zamierzonych przedsięwzięć. Ponadto ustawodawca nowelizacją w/cyt. ustawy przewidział szczególny tryb możliwości zrzeczenia się odszkodowania w przypadku *gdy przemawia za tym interes społeczny lub gospodarczy Skarb Państwa albo jednostka samorządu terytorialnego mogą zrzec się w całości lub w części odszkodowania za nieruchomości, w formie pisemnej pod rygorem nieważności. Oświadczenie to składa się do właściwego organu – art. 12 ust. 7 specustawy.* Kierując się przyjętymi regulacjami tego przepisu, który stwarza prawne możliwości rozliczenia takich „zobowiązań”.

Szczegółowa informacja wykazująca stan realizacji postępowań odszkodowawczych na dzień 31.12.2019 r. zawarta została w załączniku nr 11 do sprawozdania.

## **5. ZADANIA ZREALIZOWANE W 2019 R.**

### **1) Zbycie:**

Podstawowymi założeniami związanymi z uzyskaniem dochodów są dochody z obrotu nieruchomościami, w szczególności sprzedaży (tryb przetargowy i bezprzetargowy), które kształtowały się następująco:

- a) nieruchomość gruntowa oznaczona nr działki 234/30 o pow. 0,0077 ha położona w Dolicach gm. Dolice, wydzielone z terenu ulicy Wiejskiej na polepszenie warunków przyległych posesji, tryb bezprzetargowy na rzecz osób fizycznych; kwota zbycia 2 541,00 zł netto,
- b) nieruchomości gruntowa zabudowana oznaczonej jako działki nr: 1472/1 o powierzchni 0,0653 ha i 1472/2 o powierzchni 0,4493 ha, położona w Dolicach, gm. Dolice, sprzedana w drodze bezprzetargowej na rzecz Gminy Dolice z udzieleniem 50% bonifikaty; kwota zbycia 110 665,00 zł netto.

W kwocie dochodów ze sprzedaży nieruchomości, który wykazano w *tabeli nr 2* ujęto również dochód wynikający ze sprzedaży ratalnej nieruchomości wraz z ustawowymi odsetkami zbytych w 2018 r. przy ul. Stanisława Staszica w Stargardzie.

## **2) Przekazanie w formie darowizny:**

- a) nieruchomość drogowa oznaczona nr działki 181/9 o pow. 0,0099 ha obr. Stara Dąbrowa, gm. Stara Dąbrowa, na rzecz Gminy Stara Dąbrowa, z przeznaczeniem pod drogę gminną.

## **3) Nabyte i zbyte w drodze zamiany:**

Gmina – Miasto Stargard przekazała Powiatowi Stargardzkiemu prawo własności nieruchomości oznaczonej nr działki 266/4 o powierzchni 0,7680 ha położonej w Stargardzie, przy ul. Ceglanej 11, zabudowanej budynkiem o funkcji oświatowej, natomiast w zamian Powiat Stargardzki przekazał Gminie – Miasto Stargard prawo własności nieruchomości oznaczonej nr działki 81 o powierzchni 0,1776 ha położonej w Stargardzie, przy ul. Składowej 2a, zabudowanej budynkiem o funkcji oświatowej. Zamiana nastąpiła bez dopłat.

## **4) Otrzymane w formie darowizny:**

- nieruchomość niezabudowana oznaczona nr działki 266/3 o powierzchni 0,1103 ha położona w Stargardzie, przy ul. Ceglanej, z przeznaczeniem na boisko do koszykówki dla uczniów Zespołu Szkół Budowlano – Technicznych w Stargardzie, otrzymana od Gminy – Miasto Stargard.

## **5) Przekształcenia:**

- przekształcono prawo użytkowania wieczystego nieruchomości gruntowej niezabudowanej oznaczonej jako działka nr 2/2 o powierzchni 0,0623 ha, położonej w Stargardzie, przy ul. Gdyńskiej, w prawo własności na rzecz osób fizycznych; kwota przekształcenia 17 746,00 zł.

## **6) Regulacja stanów prawnych nieruchomości:**

- a) nabycie z mocy prawa w drodze decyzji administracyjnej na podstawie art. 60 z dnia 13 października 1998 r. Przepisy wprowadzające ustawy reformujące administrację publiczną (Dz. U. Nr 133, poz. 872 z późn. zm.):

- nieruchomości drogowe oznaczone nr działek: 146 o powierzchni 3,90 ha, 884/8 o powierzchni 1,2487 ha, 885/2 o powierzchni 0,6556 ha, 886/4 o powierzchni 0,7587 ha i 887/5 o powierzchni 0,1990 ha, położone w obrębie ewidencyjnym Dolice, gm. Dolice, stanowiące część składową drogi powiatowej nr 1784Z. Nieruchomości te z dniem 1 stycznia 2019 r. zaliczone zostały do kategorii dróg gminnych co wykazano w pkt b.

Nabycie nieruchomości następuje w trybie wydania przez Wojewodę Zachodniopomorskiego decyzji deklaratoryjnej, na podstawie zebrania kompletu dokumentacji ściśle określonej w rozporządzeniu wykonawczym do w/cyt. ustawy - rozporządzeniu Rady Ministrów z dnia 2 lutego 1999 r. w sprawie trybu przekazywania mienia przez Skarb Państwa powiatom i miastom

na prawach powiatu oraz określenia kategorii mienia wyłączzonego z przekazywania (Dz. U. Nr 13, poz. 114).

**b) przekazanie nieruchomości drogowych na skutek pozbawienia kategorii dróg powiatowych i zaliczenia do kategorii dróg gminnych:**

- pozbawienie uchwałą nr XXXIX/526/18 Rady Powiatu Stargardzkiego z dnia 26 września 2018 r. drogi powiatowej nr 1784Z na odcinku Komorowo – Sądów statusu kategorii drogi powiatowej i zaliczenie do kategorii drogi gminnej, w wyniku czego z dniem 01.01.2019 r. zarządcą niżej wymienionej drogi stała Gmina Dolice, oznaczonej nr działek:

- dz. nr 146 o pow. 3,90 ha, dz. nr 884/8 o pow. 1,2487 ha, dz. nr 885/2 o pow. 0,6556 ha, dz. nr 886/4 o pow. 0,7587 ha i dz. nr 887/5 o pow. 0,1990 ha, położone w obrębie ewidencyjnym Dolice, gm. Dolice,

- pozbawienie uchwałą nr XXXIX/524/18 Rady Powiatu Stargardzkiego z dnia 26 września 2018 r. 4 ulic na terenie miasta Stargardu statusu kategorii drogi powiatowej i zaliczenie do kategorii drogi gminnej, w wyniku czego z dniem 01.01.2019 r. zarządcą niżej wymienionych dróg stała Gmina-Miasto Stargard, oznaczonych nr działek:

- dz. nr 457 o pow. 0,3378 ha, obręb 6 miasta Stargard, ul. Z. Krasińskiego - nr drogi 1861Z,

- dz. nr 258 o pow. 0,3574 ha, obręb 3 miasta Stargard, ul. Młyńska – nr drogi 1875Z,

- dz. nr 239 o pow. 0,8135 ha, obręb 3 miasta Stargard, ul. S. Okrzei (w części od skrzyżowania z ul. J. Kochanowskiego do skrzyżowania z ul. A. Struga) - nr drogi 1882Z,

- dz. nr 14 o pow. 1,4335 ha, obręb 20 miasta Stargard, ul. L. Okulickiego - nr drogi 1883Z,

**c) uregulowanie praw własnościowych dróg poprzez wpisy w księgach wieczystych:**

- w stosunku do nieruchomości wymienionych w pkt 5 ppkt 6 lit. a i b uregulowano zapisy w księgach wieczystych dot. przejścia prawa własności na rzecz poszczególnych jednostek.

**7) Realizacja postępowań odszkodowawczych w wyniku przejęcia z mocy w oparciu o plan zagospodarowania przestrzennego gminy nieruchomości pod drogi powiatowe:**

– działka nr 27/123 o powierzchni 0,3537 ha położona w Lipniku, gm. Stargard, wydzielona pod drogę publiczną powiatową klasy zbiorczej – kwota odszkodowania 132 810,00 zł.

**8) Realizacja postępowań odszkodowawczych w wyniku przejęcia z mocy prawa nieruchomości pod realizację inwestycji dróg powiatowych:**

– sporządzono wykaz i zweryfikowano podmioty uprawnione do uzyskania odszkodowania przedstawiony w załączniku nr 11 do sprawozdania.

## **9) Regulacje zapisów w księgach wieczystych:**

Dokonano bieżącej regulacji zapisów w księgach, w celu ujawnienia lub zmiany praw rzeczowych w stosunku do nieruchomości Powiatu Stargardzkiego.

Regulacja ta polega na wprowadzaniu wszelkich zmian w księgach wieczystych związanych z obrotem nieruchomości, wywłaszczaniem i ograniczaniem praw do nieruchomości, ustalaniem zgodności treści księgi wieczystej z jej rzeczywistym stanem, ponadto regulowaniem zapisów niezgodnych ze stanem prawnym i inne.

## **10) Inne:**

Sporządzenie sprawozdania Zarządu Powiatu Stargardzkiego z gospodarowania nieruchomościami zasobu Powiatu Stargardzkiego za 2018 rok.

## **6. ZADANIA ROZPOCZĘTE W 2019 R. DO DALSZEJ REALIZACJI w 2020 R.**

### **1) Zbycie:**

- a) nieruchomość zabudowana oznaczona nr działki 35/4 o pow. 0,5286 ha, położona w Kamiennym Moście gmina Chociwel; nieruchomość zabudowana byłym warsztatem szkolnym, posiadająca charakter rolny,
- b) nieruchomość zabudowana oznaczonej nr działki 35/3 o pow. 7,68 ha położona w Kamiennym Moście, gmina Chociwel; podjęto rozmowy dot. zbycia nieruchomości z najemcą, tj. Izba Rzemieślnicza Małej i Średniej Przedsiębiorczości w Szczecinie,
- c) część terenów z wydzielonej nieruchomości gruntowej oznaczonej dotychczas jako działka nr 234/25 o pow. 6,4384 ha, przy ul. Wiejskiej w Dolicach z przeznaczeniem na ogródki przydomowe, do zbycia pozostała działka nr 234/28 o pow. 0,0067 ha,
- d) część działki (0,0308 ha) nr 123 o pow. 1,0721 ha stanowiącej drogę powiatową ulicę Pierwszej Brygady, z przeznaczeniem na polepszenie warunków zagospodarowania nieruchomości przyległej, zgodnie z miejscowym planem zagospodarowania przestrzennego,
- e) nieruchomość gruntowa zabudowana oznaczona nr działki 109/16 o pow. 0,8454 ha, położona w obrębie ew. 5 miasta Stargard, podział na działki: nr 109/116 o pow. 0,0021 ha, nr 109/117 o pow. 0,0705 ha, nr 109/118 o pow. 0,1730 ha, nr 109/119 o pow. 0,0705 ha, nr 109/20 o pow. 0,2642 ha i nr 109/121 o pow. 0,2652 ha, w celu regulacji stanu prawnego i zniesienia współużytkowania wieczystego gruntu działki obecnie po podziale 109/119 zajętej pod halę warsztatową Centrum Kształcenia Zawodowego w Stargardzie.

### **2) Darowizna:**

- nieruchomości gruntowe oznaczone nr działek: nr 171/3 o pow. 0,5659 ha, nr 171/4 o pow. 0,0433 ha, nr 171/13 o pow. 0,2636 ha, położone w Ińsku i nr 268 o pow. 1,4748 ha,

położona w Storkowie, gmina Ińsko; przekazanie na rzecz Gminy Ińsko w celu utworzenia skweru poświęconego historii kolei wąskotorowej w Ińsku i jako drogi gminne.

### **3) Nieodpłatne użytkowanie:**

- a) nieruchomość gruntowa oznaczona nr działki 506/20 o pow. 0,1403 ha, położona w obrębie ew. nr 11 miasta Stargard przy ul. S. Staszica; przekazanie dla potrzeb SP WZOZ Stargard pod zagospodarowanie jako teren przyległy do Ośrodka Rehabilitacji,
- b) nieruchomość gruntowa oznaczona nr działki 549/2 o pow. 0,0292 ha, zabudowana budynkiem magazynowym, położona w obrębie ew. nr 6 miasta Stargard przy ul. W. Polskiego; przekazanie dla potrzeb SP WZOZ Stargard, celem przechowywania sprzętu medycznego,

### **4) Regulacje dróg:**

- a) przekazanie nieruchomości drogowych na skutek pozbawienia kategorii dróg powiatowych i zaliczenia do kategorii dróg gminnych:
  - część działki (0,2294 ha) nr 239 o pow. 0,8135 ha pozbawionej kategorii drogi powiatowej i zaliczonej do kategorii drogi gminnej, po podziale geodezyjnym na rzecz Gminy – Miasto Stargard.
- b) nabycia w drodze umów cywilnoprawnych:
  - nieruchomość niezabudowana oznaczona nr działki 199/6 o pow. 0,0044 ha, położona w Czarnkowie gm. Marianowo; nabycie od osób fizycznych w celu regulacji pasa drogowego drogi powiatowej nr 1729 Dalewo-Marianowo,
  - nieruchomość niezabudowana oznaczona nr działki 130 o pow. 0,0351 ha, położona w obrębie nr 3 miasta Dobrzany, stanowiąca część chodnika ulicy gen. K. Świerczewskiego; nabycie od osób fizycznych, w celu regulacji stanu prawnego drogi nr 1740Z,
  - nieruchomość niezabudowana oznaczona nr działki 124/4 o pow. 0,0093 ha, położona w Kępnie gm. Dobrzany; nabycie od osób fizycznych, w celu regulacji stanu prawnego drogi nr 1734Z,
  - nieruchomość niezabudowana oznaczona nr działki 52/1 o pow. 0,1077 ha, położona w Warszynie gm. Dolice; nabycie od osób fizycznych, w celu regulacji stanu prawnego drogi nr 1781Z,
  - nieruchomość niezabudowana oznaczona nr działki 159/3 o pow. 0,0455 ha, położona w Klępinie gm. Stargard; nabycie od osób fizycznych w celu regulacji stanu prawnego drogi nr 1700Z,
  - nieruchomość niezabudowana oznaczona nr działki 65/2 o pow. 0,0891 ha, położona w Słodkówku gm. Suchań; nabycie od osób fizycznych w celu regulacji stanu prawnego drogi 1734Z,
  - nieruchomość niezabudowana oznaczona nr działki 353/18 o pow. 0,0166 ha, położona w obrębie nr 1 miasta Stargard stanowiąca część składową ulicy J. Kasprowicza; nabycie od wspólnoty mieszkaniowej przy ul. J. Kasprowicza, w celu regulacji stanu prawnego tej drogi,

- nieruchomości niezabudowane oznaczone nr działek: nr 232/1 o pow. 0,09331 ha, położona w Sownie gm. Stargard, nr 20/21 o pow. 0,5640 ha, położona w obrębie Chlebowo, nr 28 o pow. 1,17 ha, położona w Storkówku, gm. Stara Dąbrowa i nr 281 o pow. 2,83 ha, położona w Ściennym gm. Ińsko; nabycie od SP – Krajowego Ośrodka Wsparcia Rolnictwa – w regulacji przebiegu dróg powiatowych,

- w stosunku do nieruchomości drogowych oznaczonych nr działek: 42/2 o pow. 4,8067 ha, położonej w Kobylance, nr 211 o pow. 5,5883 ha i nr 633/1 o pow. 0,0319 ha, położonych w Morzyczynie i 56 o pow. 3,1585 ha, położonej w Zieleniewie, na odcinku od skrzyżowania z drogą wojewódzką nr 120 do skrzyżowania z drogą powiatową nr 1703Z do Skalina – rondo Golczewo, ujawnienie prawa własności Powiatu Stargardzkiego w księdze wieczystej.

#### **5) Podziały:**

- a) wydzielenie części działki (0,0308 ha) nr 123 o pow. 1,0721 ha stanowiącej drogę powiatową ulicę Pierwszej Brygady, a następnie zbycie z przeznaczeniem na polepszenie warunków zagospodarowania nieruchomości przyległej, zgodnie z miejscowym planem zagospodarowania przestrzennego,
- b) wydzielenie części terenu działki (0,2294 ha) nr 239 o pow. 0,8135 ha pozbawionej kategorii drogi powiatowej i zaliczonej do kategorii drogi gminnej, w celu regulacji praw właścicielskich na rzecz Gminy – Miasto Stargard.

#### **6) Inne:**

- a) w opracowaniu są nowe zasady gospodarowania nieruchomościami stanowiącymi własność Powiatu Stargardzkiego w zakresie nabywania, zbywania i obciążania nieruchomości oraz ich wydzierżawiania lub wynajmowania na czas oznaczony dłuższy niż 3 lata lub na czas nieoznaczony, jak również zawierania przez strony kolejnych umów, których przedmiotem jest ta sama nieruchomość, o ile ustawy szczególne nie stanowią inaczej, a także oddania nieruchomości w trwałe zarząd,
- b) trwają prace związane ze sporządzeniem Planu wykorzystania zasobu nieruchomości Powiatu Stargardzkiego na lata 2020 - 2022, zgodnie z którym realizowane będą zadania wyznaczone w tych latach.

### **7. ZASADY I REGULACJE DOTYCZĄCE GOSPODAROWANIA NIERUCHOMOŚCIAMI POWIATU**

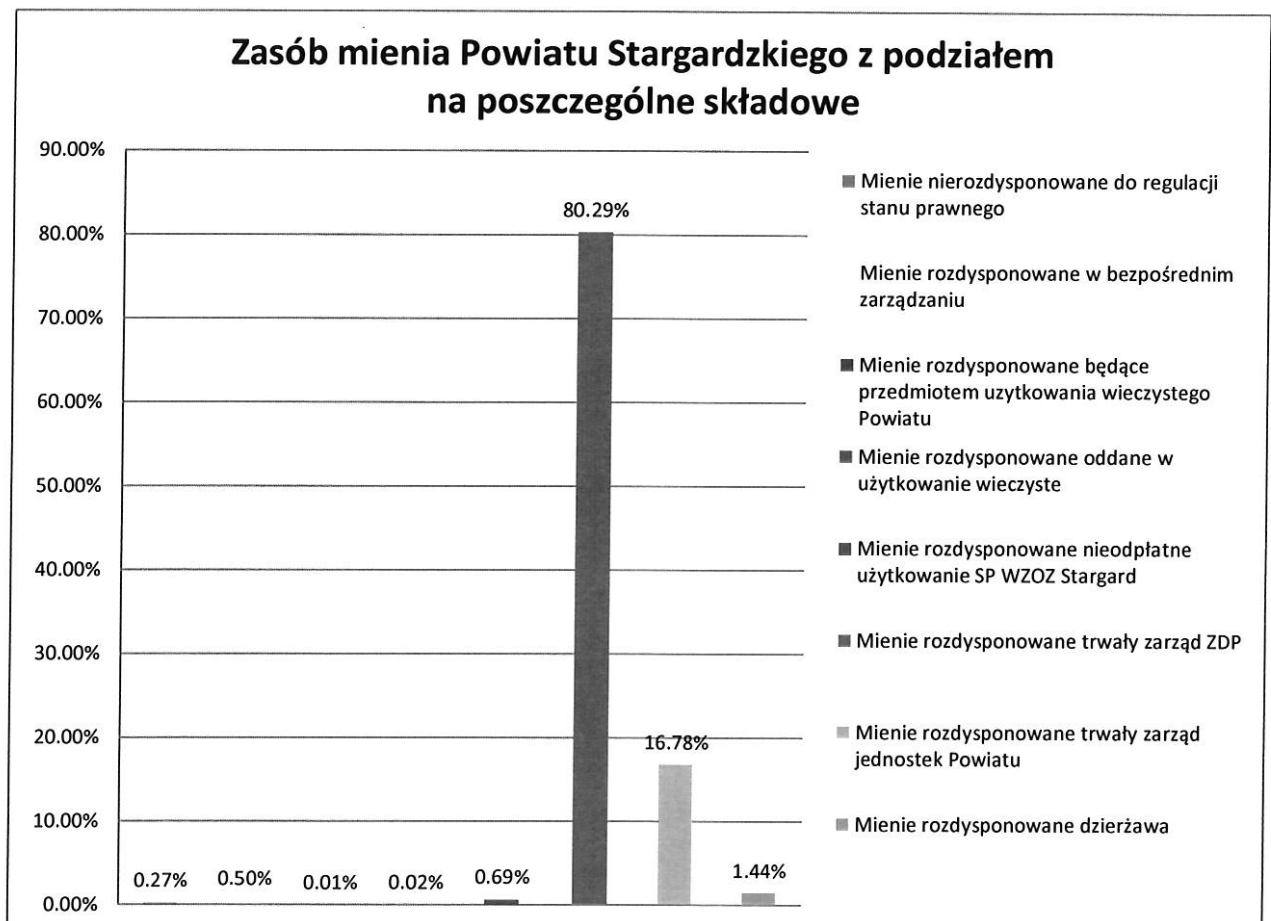
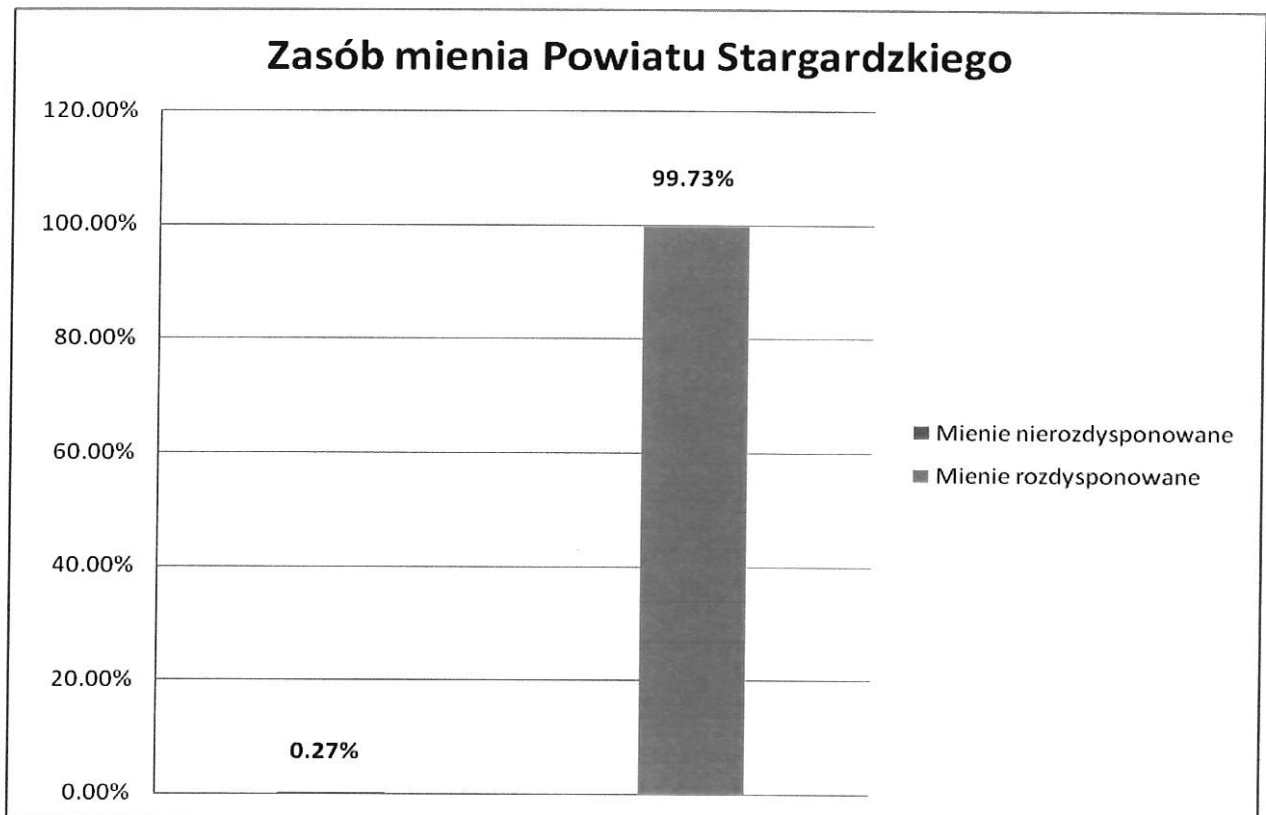
Zasady gospodarowania nieruchomościami powiatowymi oparte są o regulacje ustawowe oraz przyjęte przez Radę Powiatu Stargardzkiego i Zarząd Powiatu Stargardzkiego zasady gospodarowania. Do podstawowych dokumentów ustanowionych przez samorząd powiatowy w tym zakresie należy zaliczyć:

- 1) uchwała nr XXIV/237/2004 Rady Powiatu w Stargardzie Szczecińskim z dnia 24 listopada 2004r. w sprawie ustalenia zasad nabycia, zbycia i obciążania nieruchomości oraz ich wydzierżawiania, wynajmowania i oddawania w użytkowanie na okres dłuższy niż trzy lata, zmienionej uchwałą nr XXXVI/421/09 Rady Powiatu w Stargardzie Szczecińskim z dnia 18 czerwca 2009 r.,
- 2) uchwała nr 79/10 Zarządu Powiatu w Stargardzie Szczecińskim z dnia 30 grudnia 2010 r. w sprawie określenia wysokości stawek czynszu dzierżawnego,
- 3) uchwała nr 1769/12 Zarządu Powiatu w Stargardzie Szczecińskim z dnia 27 grudnia 2012 r., zmieniona uchwałą nr 1850/13 Zarządu Powiatu w Stargardzie Szczecińskim z dnia 14 lutego 2013 r., uchwałą nr 432/15 Zarządu Powiatu Stargardzkiego z dnia 28 sierpnia 2015 r., uchwałą nr 484/15 Zarządu Powiatu Stargardzkiego z dnia 30 września 2015 r. oraz uchwałą nr 597/19 Zarządu Powiatu Stargardzkiego z dnia 21 listopada 2019 r. w sprawie ustalenia stawek czynszu najmu/dzierżawy dla nieruchomości pozostających w trwałym zarządzie jednostek organizacyjnych powiatu,
- 4) uchwała nr 2126/13 Zarządu Powiatu Stargardzkiego z dnia 13 czerwca 2013 r. w sprawie wysokości stawek opłat za zajęcie nieruchomości.

## **8. PLANY W ZAKRESIE USPRAWNIENIA REALIZACJI ZADAŃ**

Szczególną potrzebą realizacji wyżej opisanych zadań jest prawidłowe prowadzenie ewidencji zasobu nieruchomości Powiatu Stargardzkiego w oparciu o bazę informatyczną i nowy zakres programowy. Prowadzenie takiej bazy wynika z obowiązku prowadzenia ewidencji nieruchomości – art. 23 ust. 1 pkt 1 i ust. 1c, w związku z art. 25b ustawy z dnia 21 sierpnia 1997 r. o gospodarce nieruchomościami (Dz. U. z 2020 r. poz. 65 z późn. zm.). Baza ta ma na celu zobrazowanie aktualnych danych o nieruchomościach Powiatu, jak również wszelkich zmian zachodzących w procesie ich gospodarowania przez zmianę statusu władania, przeznaczenia w planie zagospodarowania przestrzennego, form udostępniania, ujęcie wartościowo-finansowe, informujące o opłatach z tytułu użytkowania wieczystego oraz opłatach za trwały zarząd oraz wszelkich roszczeń, obciążeń czy toczących się postępowaniach sądowych. Baza umożliwi bieżące monitorowanie zasobu, pełniąc jednocześnie funkcję informacyjną o poszczególnych nieruchomościach (np. umożliwiając wygenerowanie nieruchomości do wydzierżawienia lub sprzedaży lub o określonym statusie władania daną nieruchomością).





### Nieruchomości Powiatu w bezpośrednim zarządzaniu

Lp.	Gmina	Obręb	Nr działki	Pow. działki w ha	Uwagi
1.	Miasto Stargard	10	437/1	0,1662	siedziba Starostwa, ul.Skarbowa 1
2.	Miasto Stargard	11	240/1	0,0232	siedziba Starostwa, ul.Rynek Staromiejski 5, Wydział Geodezji, Kartografii i Katastru (lokal niemieszkalny nr 4 o pow. 412,55 m <sup>2</sup> wraz z pom.przynależnymi i udziałem w częściach wspólnych i gruncie działki o pow. 0,0937 ha w wysokości 248/1000 części)
3.	Miasto Stargard	11	502/1	0,0089	droga dojazdowa wewnętrzna m.in. do nieruchomości SPWZOZ przy ul. Staszica - udział 1/2 części w pow. 0,0177 ha
4.	Miasto Stargard	11	506/15	0,0264	droga wewnętrzna - teren do zagospodarowania przy ul. Staszica - udział 3/10 części w pow. 0,0880 ha
5.	Miasto Stargard	20	13/5	0,2611	droga dojazdowa wewnętrzna m.in. do nieruchomości 13/6 jako obiektu magazynowego do przechowywania pojazdów
6.	Miasto Stargard	20	13/6	0,3605	nieruchomość zabudowana budynkiem magazynowym służącym do przechowywania pojazdów
7.	Gmina Suchań	Tarnowo	113/7	1,6951	nieruchomość gruntowa przeznaczona do sprzedaży (w dużej części zadrzewiona)
8.	Miasto Chociwel	2	178	0,4134	nieruchomość przeznaczona do sprzedaży (zalesiona)
<b>Razem:</b>				<b>2,9548</b>	

## Nieruchomości Powiatu nierozdysponowane do regulacji stanu prawnego i zagospodarowania

Lp.	Gmina	Obręb	Nr działki	Pow. działki w ha	Uwagi
1.	Miasto Stargard	6	4/2	0,7085	ulica Żeromskiego droga powiatowa do przekazania ZDP Stargard (po wydzieleniu terenu pod obiekty handlowe lub zmiana planu zagospodarowania przestrzennego)
2.	Miasto Stargard	6	549/2	0,0292	nieruchomość zabudowana (były budynek hydrofornii użytkowany przez SP WZOZ Stargard) obecnie magazyn sprzętu medycznego
3.	Miasto Stargard	11	506/20	0,1403	przeznaczona do zagospodarowania dla potrzeb SP WZOZ Stargard, pod miejsca parkingowe
4	Miasto Stargard	7	66/3	0,0179	teren drogowy ulicy Gdyńskiej; przeznaczony do zmiany planu i zbycia
5.	Miasto Stargard	3	239	0,8135	ul. Okrzei w trakcie podziału geodezyjnego, w części droga powiatowa, w części droga gminna
6.	Gmina Dolice	Dolice	234/23	0,0031	teren zieleni przydomowy do zbycia
7.	Gmina Dolice	Dolice	234/28	0,0067	teren zieleni przydomowy do zbycia
<b>Razem:</b>				<b>1,7192</b>	

**Nieruchomości będące przedmiotem użytkowania wieczystego  
Powiatu**

Lp.	Gmina	Obręb	Nr działki	Pow. działki w ha	Uwagi
1.	Miasto Stargard	5	109/116 109/117 109/118 109/119 109/120 109/121	0,0002 0,0058 0,0144 0,0059 0,0219 0,0220	własność Skarbu Państwa, przekazana w trwały zarząd Centrum Kształcenia Zawodowego (udział 830/10000 w pow. 0,8454 ha).
<b>Razem:</b>				<b>0,0702</b>	

**Nieruchomości Powiatu oddane w użytkowanie wieczyste**

<b>Lp.</b>	<b>Gmina</b>	<b>obręb</b>	<b>Nr działki</b>	<b>Powierzchnia w ha</b>	<b>Uwagi</b>
1	Miasto Stargard ul. Robotnicza	13	272/1	0,0147	osoby fizyczne
2	Miasto Stargard ul. Czarnieckiego	10	445 479	0,0492 0,0067	Polska Spółka Gazownictwa Sp. z o.o. z siedzibą w Warszawie Oddział Zakład Gazowniczy w Szczecinie
<b>Razem:</b>				<b>0,0706</b>	

## Nieruchomości oddane w trwały zarząd na rzecz jednostek organizacyjnych

Lp.	Gmina	Obręb	Nr działki	Pow. działki w ha	Nazwa ulicy	Uwagi
1	Miasto Stargard	10	437/2	1,5310	ul. Park 3-Maja	Zespół Szkół nr 1 Stargard
2	Miasto Stargard	10	439	0,3467	ul. Park 3-Maja	Zespół Szkół nr 1 Stargard
3	Gmina Stargard	Klepino	463	6,0226	"Bobrowa Polana"	Zespół Szkół nr 1 Stargard
4	Miasto Stargard	9	14/7	0,0061	os. Zachód	Zespół Szkół nr 2 Stargard
5	Miasto Stargard	9	14/9	1,0397	os. Zachód	Zespół Szkół nr 2 Stargard
6	Miasto Stargard	9	17/6	0,0461	os. Zachód	Zespół Szkół nr 2 Stargard
7	Miasto Stargard	23	116/1	0,5521	ul. Śniadeckiego	Zespół Szkół nr 5 Stargard
8	Miasto Stargard	23	116/2	2,3542	ul. Śniadeckiego	Zespół Szkół nr 5 Stargard
9	Miasto Stargard	23	117	0,3068	ul. Śniadeckiego	Zespół Szkół nr 5 Stargard
10	Miasto Stargard	7	2/25	0,0191	ul. Gdyńska	Zespół Szkół nr 5 Stargard (przeznaczona do zbycia)
11	Miasto Stargard	5	266/4	0,7680	ul. Ceglana	Zespół Szkół Budowlano-Technicznych Stargard
12	Miasto Stargard	5	266/3	0,1103	ul. Ceglana	Zespół Szkół Budowlano-Technicznych Stargard
13	Miasto Stargard	11	44	0,3440	ul. Wita Stwosza	Zespół Szkół Specjalnych Stargard
14	Miasto Stargard	11	469	0,6200	ul. Staszica	I Liceum Ogólnokształcące Stargard
15	Miasto Stargard	11	300	0,9980	ul. Mieszka I	II Liceum Ogólnokształcące Stargard
16	Miasto Stargard	5	109/115	0,9041	ul. Pierwszej Brygady	Centrum Kształcenia Zawodowego Stargard

Lp.	Gmina	Obręb	Nr działki	Pow. działki w ha	Nazwa ulicy	Uwagi
17	Miasto Stargard	5	109/112	0,1099	ul. Pierwszej Brygady	Centrum Kształcenia Zawodowego Stargard
18	Miasto Stargard	5	109/18	0,2965	ul. Pierwszej Brygady	Centrum Kształcenia Zawodowego Stargard
19	Miasto Stargard	5	109/60	0,1528	ul. Pierwszej Brygady	Centrum Kształcenia Zawodowego Stargard
20	Miasto Stargard	5	109/116 109/117 109/118 109/119 109/120 109/121	łącznie 0,0702	ul. Pierwszej Brygady	Centrum Kształcenia Zawodowego Stargard (udział 830/10000 w pow. 0,8454 ha), wykazano także w zał. nr 5
21	Miasto Stargard	9	220/14	0,8094	Pl. MajdANEK	Bursa Szkolna Stargard
22	Miasto Stargard	12	102	0,4634	ul. Andersa	Placówka Opiekuńczo Wychow. Nr 6
23	Gmina Stargard	Witkowo	283/7	0,1638		Placówka Opiekuńczo Wychow. Nr 4
24	Gmina Stargard	Witkowo	283/10	0,0726		Placówka Opiekuńczo Wychow. Nr 4
25	Miasto Stargard	6	714/5	0,0088	ul. Mickiewicza	Placówka Opiekuńczo Wychowawcza Nr 3 - lokal mieszkalny o pow. 247,10 m <sup>2</sup> i udział 2060/10000 w częściach wspólnych budynku i gruntu działki o pow. 0,0430 ha)
26	Gmina Dolice	Dolice	1472/3	1,4970	ul. Wiśniowa	Dom Pomocy Społecznej Dolice
27	Miasto Stargard	5	109/80	0,1066	ul. Pierwszej Brygady	Powiatowy Urząd Pracy Stargard
28	Miasto Stargard	5	109/77	0,0166	ul. Pierwszej Brygady	Powiatowy Urząd Pracy Stargard
29	Miasto Stargard	5	109/79	0,0027	ul. Pierwszej Brygady	Powiatowy Urząd Pracy Stargard
<b>Razem:</b>				<b>19,6689</b>		

**Nieruchomości oddane w trwałe zarząd- drogi powiatowe**

Lp.	nr działki	Gmina	Obręb	Ulica	Powierzchnia w ha	Uwagi
1	106	Chociwel	4	ul. Kołat	1,0539	ZDP Stargard
2	44	Chociwel	Kamienny Most	droga 1754Z	5,4700	ZDP Stargard
3	381	Chociwel	1	ul. Studzianki (droga nr 1740Z)	0,9952	ZDP Stargard
4	110	Chociwel	Starzyce	droga 1740Z	7,3900	ZDP Stargard
5	515	Chociwel	Długie	droga 1740Z	2,6200	ZDP Stargard
6	517/2	Chociwel	Długie	droga 1740Z	3,6100	ZDP Stargard
7	256	Chociwel	2	ul. Świerczewskiego	0,3257	ZDP Stargard
8	308	Chociwel	2	ul. Wojska Polskiego	0,2867	ZDP Stargard
9	309	Chociwel	2	ul. Zwycięzców	0,6067	ZDP Stargard
10	125/6	Chociwel	Kania	droga 4149Z	2,4600	ZDP Stargard
11	125/7	Chociwel	Kania	droga 4149Z	0,1335	ZDP Stargard
12	125/8	Chociwel	Kania	droga 4149Z	0,1700	ZDP Stargard
13	250	Chociwel	Kania	droga 4149Z	1,7800	ZDP Stargard
14	285	Chociwel	Karkowo	droga 4149Z	2,8100	ZDP Stargard
15	228	Chociwel	Karkowo	droga 4149Z	7,5800	ZDP Stargard
16	157	Chociwel	2	ul. Zachodnia	0,4919	ZDP Stargard
17	368	Chociwel	2	ul. Zachodnia	0,1567	ZDP Stargard
18	16	Chociwel	Kamienny Most	droga 1754Z	4,0400	ZDP Stargard
19	39	Chociwel	Kamienny Most	droga 1754Z	2,5300	ZDP Stargard
20	133/23	Chociwel	Kania		0,2373	ZDP Stargard
21	46	Chociwel	1	ul. Wolności	0,7364	ZDP Stargard
22	253	Chociwel	1	ul. Hlonda	0,1933	ZDP Stargard
23	271	Chociwel	1	ul. Warszawska	0,1507	ZDP Stargard
24	126	Chociwel	2	ul. Rynkowa	0,2305	ZDP Stargard
25	413	Chociwel	2	ul. Słowackiego	0,2955	ZDP Stargard
26	224	Dobrzany	2	ul. Świerczewskiego (droga nr 1740Z)	1,5477	ZDP Stargard
27	229	Dobrzany	2	ul. Świerczewskiego (droga nr 1740Z)	0,4183	ZDP Stargard
28	133	Dobrzany	3	ul. Mickiewicza (droga nr 1740Z)	1,4187	ZDP Stargard
29	144	Dobrzany	Biała	droga nr 1740Z	4,6900	ZDP Stargard
30	420	Dobrzany	Biała	droga nr 1740Z	0,8500	ZDP Stargard
31	483	Dobrzany	Kozy	droga nr 1740Z	2,0800	ZDP Stargard
32	500	Dobrzany	Kozy	droga nr 1740Z	0,4900	ZDP Stargard
33	122/1	Dobrzany	Kozy	droga nr 1740Z	1,1300	ZDP Stargard
34	113/2	Dobrzany	Szadzko	droga nr 1740Z	4,4300	ZDP Stargard
35	113/3	Dobrzany	Szadzko	droga nr 1740Z	4,7800	ZDP Stargard
36	299	Dobrzany	Szadzko	droga nr 1768Z	3,1800	ZDP Stargard
37	41	Dobrzany	Ognica	droga nr 1768Z	0,3300	ZDP Stargard
38	44	Dobrzany	Ognica	droga nr 1768Z	0,2400	ZDP Stargard
39	166	Dobrzany	Ognica	droga nr 1768Z	0,3400	ZDP Stargard
40	347	Dobrzany	Kępno	droga 1734Z	4,5100	ZDP Stargard
41	478	Dobrzany	Szadzko	droga 1734Z	2,0200	ZDP Stargard
42	351	Dobrzany	Kozy	droga 1734Z	0,1000	ZDP Stargard
43	352	Dobrzany	Kozy	droga 1734Z	2,5500	ZDP Stargard



44	117	Dobrzany	2	ul. Armii Czerwonej (droga na 1734Z)	1,9578	ZDP Stargard
45	12	Dobrzany	2	ul. Leśna	0,4873	ZDP Stargard
46	225	Dobrzany	2	ul. Leśna	0,0779	ZDP Stargard
47	110	Dobrzany	2	ul. Zielona	0,4871	ZDP Stargard
48	180	Dobrzany	2	ul. Dworcowa	0,4923	ZDP Stargard
49	221	Dobrzany	3	ul. Wąska	0,0565	ZDP Stargard
50	195	Dobrzany	3	ul. Strażacka	0,0758	ZDP Stargard
51	179	Dobrzany	3	ul. Zacisze	0,1607	ZDP Stargard
52	51	Dobrzany	4	ul. Kościuszki	0,5618	ZDP Stargard
53	83	Dobrzany	4	ul. Polna	0,6291	ZDP Stargard
54	50	Dobrzany	4	ul. Staszica	0,8800	ZDP Stargard
55	1	Dobrzany	4	ul. Staszica	0,6967	ZDP Stargard
56	475	Dobrzany	Szadzko	droga 1741Z	3,8800	ZDP Stargard
57	421/1	Dobrzany	Szadzko	droga 1741Z	0,0404	ZDP Stargard
58	421/2	Dobrzany	Szadzko	droga 1741Z	0,0100	ZDP Stargard
59	459	Dobrzany	Ognica	droga 1741Z	0,3400	ZDP Stargard
60	189	Dobrzany	Ognica	droga 1741Z	0,8100	ZDP Stargard
61	199	Dobrzany	Ognica	droga 1741Z	0,0300	ZDP Stargard
62	132	Dobrzany	Ognica	droga 1741Z	1,7000	ZDP Stargard
63	91	Dobrzany	Ognica	droga 1741Z	1,1300	ZDP Stargard
64	80	Dobrzany	Ognica	droga 1741Z	0,6000	ZDP Stargard
65	165	Dobrzany	Sierakowo	droga 1741Z	4,6900	ZDP Stargard
66	158/2	Dobrzany	Ognica	droga 1741Z	0,0850	ZDP Stargard
67	172/13	Dobrzany	Ognica	droga 1741Z	0,0064	ZDP Stargard
68	172/14	Dobrzany	Ognica	droga 1741Z	0,0027	ZDP Stargard
69	132/1	Dobrzany	3	skrzyż. ul. Mickiewicza/ul. Świerczewskiego	0,0053	ZDP Stargard
70	13	Dobrzany	4	ul. Długa	1,8346	ZDP Stargard
71	519	Dobrzany	Ognica	droga nr 1750Z	1,2688	ZDP Stargard
72	102	Dobrzany	Błotno	droga nr 1750Z	2,0900	ZDP Stargard
73	585/4	Dobrzany	Dolice	droga nr 1750Z	0,3600	ZDP Stargard
74	584/8	Dobrzany	Dolice	droga nr 1750Z	0,2800	ZDP Stargard
75	583/6	Dobrzany	Dolice	droga nr 1750Z	0,3400	ZDP Stargard
76	582/6	Dobrzany	Dolice	droga nr 1750Z	0,1900	ZDP Stargard
77	594/5	Dobrzany	Dolice	droga nr 1750Z	0,6700	ZDP Stargard
78	268	Dolice	Krępcewo	droga 1711Z	1,4300	ZDP Stargard
79	140/1	Dolice	Krępcewo	droga 1711Z	1,2300	ZDP Stargard
80	140/2	Dolice	Krępcewo	droga 1711Z	0,9700	ZDP Stargard
81	14	Dolice	Krępcewo	droga 1711Z	2,5300	ZDP Stargard
82	264	Dolice	Krępcewo	droga 1711Z	3,6000	ZDP Stargard
83	68/2	Dolice	Rzeplino	droga 1711Z	5,9500	ZDP Stargard
84	86/1	Dolice	Brałęcin	droga 1711Z	2,2900	ZDP Stargard
85	54	Dolice	Brałęcin	droga 1711Z	1,8800	ZDP Stargard
86	54/1	Dolice	Brałęcin	droga 1711Z	3,7600	ZDP Stargard
87	66	Dolice	Strzebielewo	droga 1716Z	1,3900	ZDP Stargard
88	96	Dolice	Strzebielewo	droga 1716Z	2,3100	ZDP Stargard
89	44	Dolice	Kolin	droga 1716Z	1,6800	ZDP Stargard
90	56/1	Dolice	Kolin	droga 1716Z	0,0070	ZDP Stargard
91	65/1	Dolice	Kolin	droga 1716Z	0,0025	ZDP Stargard
92	93/1	Dolice	Kolin	droga 1716Z	0,0750	ZDP Stargard
93	114/1	Dolice	Kolin	droga 1716Z	0,0142	ZDP Stargard

94	120/3	Dolice	Kolin	droga 1716Z	0,0697	ZDP Stargard
95	120/5	Dolice	Kolin	droga 1716Z	0,0086	ZDP Stargard
96	121/2	Dolice	Kolin	droga 1716Z	0,0139	ZDP Stargard
97	134/1	Dolice	Kolin	droga 1716Z	0,0146	ZDP Stargard
98	136	Dolice	Kolin	droga 1716Z	1,2400	ZDP Stargard
99	205/1	Dolice	Kolin	droga 1716Z	0,0515	ZDP Stargard
100	206	Dolice	Kolin	droga 1716Z	0,2300	ZDP Stargard
101	207	Dolice	Kolin	droga 1716Z	0,2800	ZDP Stargard
102	208/3	Dolice	Kolin	droga 1716Z	0,1892	ZDP Stargard
103	233/1	Dolice	Kolin	droga 1716Z	0,0286	ZDP Stargard
104	235/1	Dolice	Kolin	droga 1716Z	1,0116	ZDP Stargard
105	243	Dolice	Kolin	droga 1716Z	1,2100	ZDP Stargard
106	245/3	Dolice	Kolin	droga 1716Z	0,5500	ZDP Stargard
107	246/1	Dolice	Kolin	droga 1716Z	0,0108	ZDP Stargard
108	244	Dolice	Kolin	droga 1716Z	1,1400	ZDP Stargard
109	249/4	Dolice	Kolin	droga 1716Z	0,0477	ZDP Stargard
110	699/1	Dolice	Kolin	droga 1716Z	0,0091	ZDP Stargard
111	724	Dolice	Kolin	droga 1716Z	0,0038	ZDP Stargard
112	72/1	Dolice	Morzyca	droga 1716Z	0,3645	ZDP Stargard
113	136	Dolice	Morzyca	droga 1716Z	1,4200	ZDP Stargard
114	145/3	Dolice	Morzyca	droga 1716Z	1,2867	ZDP Stargard
115	192/1	Dolice	Morzyca	droga 1716Z	0,0038	ZDP Stargard
116	194/1	Dolice	Morzyca	droga 1716Z	0,0011	ZDP Stargard
117	198/1	Dolice	Morzyca	droga 1716Z	0,0044	ZDP Stargard
118	229/14	Dolice	Dolice	droga 1716Z	0,0021	ZDP Stargard
119	230/1	Dolice	Dolice	droga 1716Z	0,0046	ZDP Stargard
120	233/1	Dolice	Dolice	droga 1716Z	0,0019	ZDP Stargard
121	234/20	Dolice	Dolice	droga 1716Z	0,0078	ZDP Stargard
122	234/4	Dolice	Dolice	droga 1716Z	5,0271	ZDP Stargard
123	234/6	Dolice	Dolice	droga 1716Z	0,0993	ZDP Stargard
124	234/7	Dolice	Dolice	droga 1716Z	0,0141	ZDP Stargard
125	234/33	Dolice	Dolice	droga 1711Z	6,3750	ZDP Stargard
126	289/29	Dolice	Dolice	droga 1716Z	0,1100	ZDP Stargard
127	310/5	Dolice	Dolice	droga 1716Z	0,0081	ZDP Stargard
128	78/6	Dolice	Dobropole Pyrzyckie	droga 1716Z	0,0090	ZDP Stargard
129	80	Dolice	Dobropole Pyrzyckie	droga 1716Z	2,3600	ZDP Stargard
130	92	Dolice	Dobropole Pyrzyckie	droga 1716Z	4,3600	ZDP Stargard
131	1/5	Dolice	Brzezina	droga 1716Z	0,0117	ZDP Stargard
132	5	Dolice	Brzezina	droga 1716Z	4,2500	ZDP Stargard
133	6/1	Dolice	Brzezina	droga 1716Z	0,0023	ZDP Stargard
134	13	Dolice	Brzezina	droga 1716Z	4,9700	ZDP Stargard
135	124/1	Stargard	Witkowo	droga 1716Z	6,1200	ZDP Stargard
136	734	Stargard	Witkowo	droga 1711Z	4,9000	ZDP Stargard
137	794	Stargard	Witkowo	droga 1711Z	1,2600	ZDP Stargard
138	157/1	Stargard	Sowno	droga 1709Z	1,8960	ZDP Stargard
139	300	Stargard	Sowno	droga 1709Z	1,3300	ZDP Stargard
140	530	Stargard	Poczernin	droga 1709Z	1,1300	ZDP Stargard
141	88	Stargard	Poczernin	droga 1709Z	0,3800	ZDP Stargard
142	75	Stargard	Żarowo	droga 1709Z	9,3400	ZDP Stargard
143	390	Stargard	Żarowo	droga 1709Z	2,1300	ZDP Stargard
144	98	Stargard	Smogolice	droga 1709Z	7,7700	ZDP Stargard
145	1	Stara Dąbrowa	Chlebowo	droga 4149Z	1,8400	ZDP Stargard
146	268	Stargard	Pęzino	droga 1729Z	1,9700	ZDP Stargard

147	149/8	Stargard	Sowno	droga 1709Z	0,0360	ZDP Stargard
148	149/6	Stargard	Sowno	droga 1709Z	0,0158	ZDP Stargard
149	142/8	Stargard	Sowno	droga 1709Z	0,0026	ZDP Stargard
150	142/10	Stargard	Sowno	droga 1709Z	0,0025	ZDP Stargard
151	142/12	Stargard	Sowno	droga 1709Z	0,0058	ZDP Stargard
152	140/4	Stargard	Sowno	droga 1709Z	0,0034	ZDP Stargard
153	140/6	Stargard	Sowno	droga 1709Z	0,0091	ZDP Stargard
154	139/1	Stargard	Sowno	droga 1709Z	0,0095	ZDP Stargard
155	138/1	Stargard	Sowno	droga 1709Z	0,0063	ZDP Stargard
156	135/1	Stargard	Sowno	droga 1709Z	0,0390	ZDP Stargard
157	134/6	Stargard	Sowno	droga 1709Z	0,0189	ZDP Stargard
158	134/8	Stargard	Siowno	droga 1709Z	0,0020	ZDP Stargard
159	133/1	Stargard	Sowno	droga 1709Z	0,0065	ZDP Stargard
160	132/6	Stargard	Sowno	droga 1709Z	0,0030	ZDP Stargard
161	132/8	Stargard	Sowno	droga 1709Z	0,0070	ZDP Stargard
162	131/3	Stargard	Sowno	droga 1709Z	0,0414	ZDP Stargard
163	130/1	Stargard	Sowno	droga 1709Z	0,0039	ZDP Stargard
164	129/3	Stargard	Sowno	droga 1709Z	0,0049	ZDP Stargard
165	128/1	Stargard	Sowno	droga 1709Z	0,0029	ZDP Stargard
166	127/5	Stargard	Sowno	droga 1709Z	0,0088	ZDP Stargard
167	126/1	Stargard	Sowno	droga 1709Z	0,0053	ZDP Stargard
168	125/1	Stargard	Sowno	droga 1709Z	0,0036	ZDP Stargard
169	124/1	Stargard	Sowno	droga 1709Z	0,0034	ZDP Stargard
170	123/1	Stargard	Sowno	droga 1709Z	0,0028	ZDP Stargard
171	121/3	Stargard	Sowno	droga 1709Z	0,0062	ZDP Stargard
172	120/3	Stargard	Sowno	droga 1709Z	0,0048	ZDP Stargard
173	119/1	Stargard	Sowno	droga 1709Z	0,0066	ZDP Stargard
174	117/1	Stargard	Sowno	droga 1709Z	0,0036	ZDP Stargard
175	116/4	Stargard	Sowno	droga 1709Z	0,0115	ZDP Stargard
176	115/1	Stargard	Sowno	droga 1709Z	0,0050	ZDP Stargard
177	114/3	Stargard	Sowno	droga 1709Z	0,0018	ZDP Stargard
178	113/3	Stargard	Sowno	droga 1709Z	0,0046	ZDP Stargard
179	112/7	Stargard	Sowno	droga 1709Z	0,0057	ZDP Stargard
180	112/9	Stargard	Sowno	droga 1709Z	0,0052	ZDP Stargard
181	112/11	Stargard	Sowno	droga 1709Z	0,0014	ZDP Stargard
182	111/1	Stargard	Sowno	droga 1709Z	0,0045	ZDP Stargard
183	109/1	Stargard	Sowno	droga 1709Z	0,0021	ZDP Stargard
184	108/6	Stargard	Sowno	droga 1709Z	0,0028	ZDP Stargard
185	107/1	Stargard	Sowno	droga 1709Z	0,0024	ZDP Stargard
186	105/1	Stargard	Sowno	droga 1709Z	0,0023	ZDP Stargard
187	103/1	Stargard	Sowno	droga 1709Z	0,0037	ZDP Stargard
188	101/1	Stargard	Sowno	droga 1709Z	0,0018	ZDP Stargard
189	100/1	Stargard	Sowno	droga 1709Z	0,0058	ZDP Stargard
190	98/1	Stargard	Sowno	droga 1709Z	0,0009	ZDP Stargard
191	97/3	Stargard	Sowno	droga 1709Z	0,0074	ZDP Stargard
192	96/3	Stargard	Sowno	droga 1709Z	0,0119	ZDP Stargard
193	95/1	Stargard	Sowno	droga 1709Z	0,0061	ZDP Stargard
194	94/1	Stargard	Sowno	droga 1709Z	0,0078	ZDP Stargard
195	53/5	Stargard	Sowno	droga 1709Z	0,0103	ZDP Stargard
196	65/1	Stargard	Sowno	droga 1709Z	0,0115	ZDP Stargard
197	67/2	Stargard	Sowno	droga 1709Z	0,0038	ZDP Stargard
198	66/4	Stargard	Sowno	droga 1709Z	0,0034	ZDP Stargard
199	69/5	Stargard	Sowno	droga 1709Z	0,0014	ZDP Stargard

200	69/7	Stargard	Sowno	droga 1709Z	0,0017	ZDP Stargard
201	69/11	Stargard	Sowno	droga 1709Z	0,0004	ZDP Stargard
202	72/1	Stargard	Sowno	droga 1709Z	0,0037	ZDP Stargard
203	76/1	Stargard	Sowno	droga 1709Z	0,0086	ZDP Stargard
204	294/1	Stargard	Sowno	droga 1709Z	0,0343	ZDP Stargard
205	211/1	Stargard	Sowno	droga 1709Z	0,0401	ZDP Stargard
206	210/1	Stargard	Sowno	droga 1709Z	0,0127	ZDP Stargard
207	209/2	Stargard	Sowno	droga 1709Z	0,0023	ZDP Stargard
208	207/1	Stargard	Sowno	droga 1709Z	0,0319	ZDP Stargard
209	190/1	Stargard	Sowno	droga 1709Z	0,0107	ZDP Stargard
210	189/1	Stargard	Sowno	droga 1709Z	0,0131	ZDP Stargard
211	187/1	Stargard	Sowno	droga 1709Z	0,0036	ZDP Stargard
212	186/1	Stargard	Sowno	droga 1709Z	0,0439	ZDP Stargard
213	185/1	Stargard	Sowno	droga 1709Z	0,0204	ZDP Stargard
214	178/1	Stargard	Sowno	droga 1709Z	0,0035	ZDP Stargard
215	177/4	Stargard	Sowno	droga 1709Z	0,0066	ZDP Stargard
216	175/1	Stargard	Sowno	droga 1709Z	0,0150	ZDP Stargard
217	173/1	Stargard	Sowno	droga 1709Z	0,0038	ZDP Stargard
218	172/2	Stargard	Sowno	droga 1709Z	0,0010	ZDP Stargard
219	171/1	Stargard	Sowno	droga 1709Z	0,0035	ZDP Stargard
220	170/3	Stargard	Sowno	droga 1709Z	0,0057	ZDP Stargard
221	170/5	Stargard	Sowno	droga 1709Z	0,0005	ZDP Stargard
222	167/1	Stargard	Sowno	droga 1709Z	0,0192	ZDP Stargard
223	164/1	Stargard	Sowno	droga 1709Z	0,0038	ZDP Stargard
224	163/1	Stargard	Sowno	droga 1709Z	0,0040	ZDP Stargard
225	158/1	Stargard	Sowno	droga 1709Z	0,0024	ZDP Stargard
226	233/5	Stargard	Sowno	droga 1709Z	0,0036	ZDP Stargard
227	233/3	Stargard	Sowno	droga 1709Z	0,0027	ZDP Stargard
228	292/1	Stargard	Sowno	droga 1709Z	0,0002	ZDP Stargard
229	23/57	Stargard	Lipnik	droga 1703Z	0,0021	ZDP Stargard
230	674	Stargard	Lipnik	droga 1703Z	0,0100	ZDP Stargard
231	749/1	Stargard	Lipnik	droga 1703Z	0,0088	ZDP Stargard
232	41/1	Stargard	Skalin	droga 1703Z	0,0440	ZDP Stargard
233	44/1	Stargard	Skalin	droga 1703Z	0,0141	ZDP Stargard
234	71/1	Stargard	Skalin	droga 1703Z	0,0013	ZDP Stargard
235	82/7	Stargard	Skalin	droga 1703Z	0,1648	ZDP Stargard
236	89/3	Stargard	Skalin	droga 1703Z	0,8513	ZDP Stargard
237	343/7	Stargard	Skalin	droga 1703Z	0,0614	ZDP Stargard
238	343/10	Stargard	Skalin	droga 1703Z	0,1176	ZDP Stargard
239	343/9	Stargard	Skalin	droga 1703Z	0,1765	ZDP Stargard
240	344/3	Stargard	Skalin	droga 1703Z	0,0034	ZDP Stargard
241	344/2	Stargard	Skalin	droga 1703Z	0,2496	ZDP Stargard
242	344/1	Stargard	Skalin	droga 1703Z	0,8828	ZDP Stargard
243	346/7	Stargard	Skalin	droga 1703Z	0,1235	ZDP Stargard
244	346/9	Stargard	Skalin	droga 1703Z	0,0391	ZDP Stargard
245	346/11	Stargard	Skalin	droga 1703Z	0,0019	ZDP Stargard
246	346/12	Stargard	Skalin	droga 1703Z	0,1298	ZDP Stargard
247	360/1	Stargard	Skalin	droga 1703Z	0,0264	ZDP Stargard
248	374/1	Stargard	Skalin	droga 1703Z	0,0014	ZDP Stargard
249	375/1	Stargard	Skalin	droga 1703Z	0,0241	ZDP Stargard
250	376/1	Stargard	Skalin	droga 1703Z	0,0493	ZDP Stargard
251	380/1	Stargard	Skalin	droga 1703Z	0,0032	ZDP Stargard
252	381	Stargard	Skalin	droga 1703Z	0,1083	ZDP Stargard

253	382/1	Stargard	Skalin	droga 1703Z	0,0066	ZDP Stargard
254	346/13	Stargard	Skalin	droga 1703Z	0,1990	ZDP Stargard
255	81	Stargard	Żarowo	droga 1709Z	0,0030	ZDP Stargard
256	736/5	Stargard	Żarowo	droga 1709Z	0,0628	ZDP Stargard
257	76/3	Stargard	Żarowo	droga 1709Z	0,0300	ZDP Stargard
258	76/4	Stargard	Żarowo	droga 1709Z	0,0149	ZDP Stargard
259	77/1	Stargard	Żarowo	droga 1709Z	0,3300	ZDP Stargard
260	77/2	Stargard	Żarowo	droga 1709Z	0,0766	ZDP Stargard
261	77/4	Stargard	Żarowo	droga 1709Z	0,0395	ZDP Stargard
262	222/9	Stargard	Żarowo	droga 1709Z	0,0018	ZDP Stargard
263	222/11	Stargard	Żarowo	droga 1709Z	0,0033	ZDP Stargard
264	198/4	Stargard	Żarowo	droga 1709Z	0,0211	ZDP Stargard
265	198/6	Stargard	Żarowo	droga 1709Z	0,0100	ZDP Stargard
266	198/8	Stargard	Żarowo	droga 1709Z	0,0333	ZDP Stargard
267	122/6	Stargard	Żarowo	droga 1709Z	0,0171	ZDP Stargard
268	473/3	Stargard	Poczernin	droga 1709Z	0,4213	ZDP Stargard
269	474/4	Stargard	Poczernin	droga 1709Z	0,1225	ZDP Stargard
270	475/2	Stargard	Sowno	droga 1709Z	0,3400	ZDP Stargard
271	577/2	Stargard	Smogolice	droga 1709Z	0,1101	ZDP Stargard
272	615/3	Stargard	Smogolice	droga 1709Z	0,1343	ZDP Stargard
273	639/6	Stargard	Smogolice	droga 1709Z	0,0485	ZDP Stargard
274	684/5	Stargard	Smogolice	droga 1709Z	0,0233	ZDP Stargard
275	99/1	Stargard	Smogolice	droga 1709Z	0,0517	ZDP Stargard
276	110/1	Stargard	Smogolice	droga 1709Z	0,0021	ZDP Stargard
277	181/1	Stargard	Smogolice	droga 1709Z	0,0167	ZDP Stargard
278	113/5	Stargard	Smogolice	droga 1709Z	0,0023	ZDP Stargard
279	116/1	Stargard	Smogolice	droga 1709Z	0,0020	ZDP Stargard
280	684/3	Stargard	Smogolice	droga 1709Z	0,0159	ZDP Stargard
281	388	Stargard	Żarowo	droga 1709Z	0,4200	ZDP Stargard
282	204/1	Stargard	Żarowo	droga 1709Z	0,4600	ZDP Stargard
283	12	Stargard	Koszewo	droga 1713Z	2,8700	ZDP Stargard
284	482	Ińsko	Ińsko	droga 1754Z	0,9457	ZDP Stargard
285	326	Ińsko	Ińsko	droga 1754Z	1,8437	ZDP Stargard
286	202	Ińsko	Ścienne	droga 1754Z	7,0400	ZDP Stargard
287	2	Ińsko	Miałka	droga 1754Z	5,2100	ZDP Stargard
288	610	Ińsko	Ciemnik	droga 1754Z	1,3000	ZDP Stargard
289	161	Ińsko	Linówko	droga 1740Z	0,3600	ZDP Stargard
290	162	Ińsko	Linówko	droga 1740Z	0,1200	ZDP Stargard
291	61	Ińsko	2	ul. Zamkowa	0,0380	ZDP Stargard
292	62	Ińsko	2	ul. Zamkowa	0,4433	ZDP Stargard
293	147/1	Kobylanka	Kobylanka	droga 1701Z	0,2961	ZDP Stargard
294	147/3	Kobylanka	Kobylanka	droga 1701Z	1,8637	ZDP Stargard
295	51	Kobylanka	Reptowo	droga 1701Z	0,5874	ZDP Stargard
296	302	Kobylanka	Reptowo	droga 1701Z	1,1256	ZDP Stargard
297	303	Kobylanka	Reptowo	droga 1701Z	1,0172	ZDP Stargard
298	358	Kobylanka	Reptowo	droga 1701Z	0,0633	ZDP Stargard
299	93/2	Kobylanka	Reptowo	droga 1701Z	0,6600	ZDP Stargard
300	11/3	Kobylanka	Kunowo	droga 1703Z	0,0012	ZDP Stargard
301	12/1	Kobylanka	Kunowo	droga 1703Z	0,0009	ZDP Stargard
302	65/1	Kobylanka	Kunowo	droga 1703Z	0,0076	ZDP Stargard
303	66/1	Kobylanka	Kunowo	droga 1703Z	0,0155	ZDP Stargard
304	159	Kobylanka	Kunowo	droga 1703Z	0,1400	ZDP Stargard
305	190/1	Kobylanka	Kunowo	droga 1703Z	0,0045	ZDP Stargard

306	263/1	Kobylanka	Kunowo	droga 1703Z	0,0151	ZDP Stargard
307	267/1	Kobylanka	Kunowo	droga 1703Z	0,0207	ZDP Stargard
308	222/3	Kobylanka	Zieleniewo	droga 1703Z	0,0034	ZDP Stargard
309	18	m. Stargard	21	ul. Główna	1,0567	ZDP Stargard
310	19	m. Stargard	21	ul. Główna	0,0569	ZDP Stargard
311	624/2	m. Stargard	6	ul. Limanowskiego	0,1075	ZDP Stargard
312	120/1	m. Stargard	5	ul. Łużycka	0,0041	ZDP Stargard
313	936	m. Stargard	5	Pl. Zgody	0,1775	ZDP Stargard
314	274/4	m. Stargard	1	ul. Kwiatowa	0,8278	ZDP Stargard
315	325	m. Stargard	1	ul. Kasprowicza	0,4579	ZDP Stargard
316	375	m. Stargard	1	ul. Konopnickiej	0,6482	ZDP Stargard
317	123	m. Stargard	10	ul. Pierwszej Brygady	1,0721	ZDP Stargard
318	153/1	m. Stargard	13	ul. Bydgoska	0,0460	ZDP Stargard (udział 413/1000 w pow. 0,1114 ha)
319	459/4	m. Stargard	6	ul. Piłsudskiego	0,0029	ZDP Stargard
320	459/5	m. Stargard	6	ul. Piłsudskiego	0,0029	ZDP Stargard
321	183	m. Stargard	1	ul. Piłsudskiego	1,4001	ZDP Stargard
322	273	m. Stargard	1	ul. Wojska Polskiego	0,9309	ZDP Stargard
323	368	m. Stargard	1	ul. Sienkiewicza	0,2259	ZDP Stargard
324	372	m. Stargard	1	ul. Sienkiewicza	0,0768	ZDP Stargard
325	173	m. Stargard	1	ul. Sienkiewicza	0,0848	ZDP Stargard
326	384	m. Stargard	1	ul. Wojska Polskiego	0,3904	ZDP Stargard
327	44	m. Stargard	17	ul. Sadowa	1,2653	ZDP Stargard
328	219	m. Stargard	3	ul. Nadbrzeżna	0,7329	ZDP Stargard
329	174	m. Stargard	3	ul. Drzymały	1,0480	ZDP Stargard
330	199	m. Stargard	3	ul. Światopełka	1,4564	ZDP Stargard
331	238	m. Stargard	3	ul. Kochanowskiego	0,6196	ZDP Stargard
332	239	m. Stargard	6	ul. Okrzei	0,8135	ZDP Stargard
333	272/2	m. Stargard	13	ul. Robotnicza	0,6963	ZDP Stargard
334	273/2	m. Stargard	13	ul. Ochronna	0,0602	ZDP Stargard
335	273/3	m. Stargard	13	ul. Ochronna	0,0020	ZDP Stargard
336	273/5	m. Stargard	13	ul. Ochronna	0,1553	ZDP Stargard
337	274/2	m. Stargard	7	ul. Grunwaldzka	2,4758	ZDP Stargard
338	275	m. Stargard	13	ul. Kilińskiego	0,3134	ZDP Stargard
339	99	m. Stargard	12	ul. Andersa	1,0682	ZDP Stargard
340	241	m. Stargard	12	ul. Sikorskiego	1,5430	ZDP Stargard
341	569/11	m. Stargard	12	ul. Sikorskiego	0,0070	ZDP Stargard
342	404/2	m. Stargard	11	ul. Jagiellońska	0,6821	ZDP Stargard
343	492	m. Stargard	12	Al. Dębowa	0,3783	ZDP Stargard
344	294	m. Stargard	12	Al. Dębowa	0,9468	ZDP Stargard
345	254	m. Stargard	12	ul. Jesionowa	0,3932	ZDP Stargard
346	272/3	m. Stargard	12	ul. Jesionowa	0,0854	ZDP Stargard
347	400/1	m. Stargard	12	ul. Nowowiejska	1,2455	ZDP Stargard
348	17	m. Stargard	18	ul. Nowowiejska	1,1578	ZDP Stargard
349	490/1	m. Stargard	11	ul. Wiejska	0,6862	ZDP Stargard
350	522	m. Stargard	11	ul. Wiejska	0,4351	ZDP Stargard
351	99	m. Stargard	7	ul. Klonowa	1,2709	ZDP Stargard
352	80	m. Stargard	1	ul. Kossaka	0,3756	ZDP Stargard
353	99/1	m. Stargard	1	ul. Podmiejska	2,5021	ZDP Stargard
354	154/4	m. Stargard	1	ul. Podmiejska	0,0394	ZDP Stargard

355	154/3	m. Stargard	1	ul. Podmiejska	0,0264	ZDP Stargard
356	153/4	m. Stargard	1	ul. Podmiejska	0,0039	ZDP Stargard
357	197	m. Stargard	1	ul. Orzeszkowej	0,5131	ZDP Stargard
358	51	m. Stargard	1	ul. Orzeszkowej	1,2953	ZDP Stargard
359	44	m. Stargard	2	ul. Reymonta	1,4393	ZDP Stargard
360	82	m. Stargard	2	ul. Polna	0,3156	ZDP Stargard
361	387	m. Stargard	6	ul. Sportowa	0,2166	ZDP Stargard
362	179	m. Stargard	2	ul. Łukasiewicza	0,1562	ZDP Stargard
363	428	m. Stargard	6	ul. Rzeźnicza	0,6082	ZDP Stargard
364	465/2	m. Stargard	6	ul. Przybosia	0,0758	ZDP Stargard
365	430	m. Stargard	2	ul. Brzozowa	0,1898	ZDP Stargard
366	49/1	m. Stargard	2	ul. Brzozowa	0,5340	ZDP Stargard
367	407	m. Stargard	2	ul. Brzozowa	0,1443	ZDP Stargard
368	83/2	m. Stargard	2	ul. Brzozowa	1,0499	ZDP Stargard
369	150/1	m. Stargard	1	ul. Podmiejska	0,0520	ZDP Stargard
370	150/11	m. Stargard	1	ul. Podmiejska	0,0101	ZDP Stargard
371	131	m. Stargard	Stargard 1	ul. Podleśna	2,0988	ZDP Stargard
372	133	m. Stargard	Stargard 1	droga 1709Z	0,4485	ZDP Stargard
373	154/1	m. Stargard	Stargard 1	droga 1709Z	0,0004	ZDP Stargard
374	155	m. Stargard	Stargard 1	droga 1709Z	0,0458	ZDP Stargard
375	125/20	m. Stargard	Stargard 1	droga 1709Z	0,0023	ZDP Stargard
376	126/1	m. Stargard	Stargard 1	droga 1709Z	0,0087	ZDP Stargard
377	127/3	m. Stargard	Stargard 1	droga 1709Z	0,0016	ZDP Stargard
378	178/21	m. Stargard	Stargard 1	droga 1709Z	0,0002	ZDP Stargard
379	172/2	m. Stargard	Stargard 1	droga 1709Z	0,0012	ZDP Stargard
380	171/12	m. Stargard	Stargard 1	droga 1709Z	0,0020	ZDP Stargard
381	171/14	m. Stargard	Stargard 1	droga 1709Z	0,0018	ZDP Stargard
382	162/3	m. Stargard	Stargard 1	droga 1709Z	0,0031	ZDP Stargard
383	150/1	m. Stargard	Stargard 1	droga 1709Z	0,0520	ZDP Stargard
384	5/13	m. Stargard	21	ul. Główna (droga 1716Z)	0,0036	ZDP Stargard
385	11/1	m. Stargard	21	ul. Główna (droga 1716Z)	0,0136	ZDP Stargard
386	15/3	m. Stargard	21	ul. Główna (droga 1716Z)	0,0044	ZDP Stargard
387	17	m. Stargard	21	ul. Główna (droga 1716Z)	0,0382	ZDP Stargard
388	29/1	m. Stargard	21	ul. Główna (droga 1716Z)	0,0154	ZDP Stargard
389	30/5	m. Stargard	21	ul. Główna (droga 1716Z)	0,0004	ZDP Stargard
390	76/3	m. Stargard	21	ul. Główna (droga 1716Z)	0,0018	ZDP Stargard
391	784	Stargard	Witkowo	droga nr 1716Z	3,1200	ZDP Stargard
392	18	Marianowo	Trąbki	droga 1734Z	2,6900	ZDP Stargard
393	11	Marianowo	Trąbki	droga 1734Z	1,1600	ZDP Stargard
394	12/19	Marianowo	Trąbki	droga 1734Z	0,0916	ZDP Stargard
395	12/1	Marianowo	Trąbki	droga 1734Z	0,0981	ZDP Stargard
396	279	Marianowo	Marianowo	droga 1734Z	1,9700	ZDP Stargard
397	46/1	Marianowo	Marianowo	droga 1734Z	2,0200	ZDP Stargard
398	121	Marianowo	Marianowo	droga 1734Z	1,6000	ZDP Stargard
399	30	Marianowo	Wiechowo	droga 1734Z	3,1100	ZDP Stargard
400	166	Marianowo	Wiechowo	droga 1734Z	1,0100	ZDP Stargard

401	698	Marianowo	Sulino	droga 1734Z	2,0500	ZDP Stargard
402	285/1	Marianowo	Dalewo	droga 1729Z	1,7300	ZDP Stargard
403	271	Marianowo	Dalewo	droga 1729Z	2,2100	ZDP Stargard
404	184	Marianowo	Czarnkowo	droga 1729Z	1,2300	ZDP Stargard
405	209	Marianowo	Czarnkowo	droga 1729Z	0,9300	ZDP Stargard
406	19	Marianowo	Czarnkowo	droga 1729Z	1,4100	ZDP Stargard
407	400	Marianowo	Marianowo	droga 1729Z	2,8000	ZDP Stargard
408	166	Marianowo	Marianowo	droga 1729Z	0,5800	ZDP Stargard
409	245/1	Marianowo	Marianowo	droga 1729Z	0,1441	ZDP Stargard
410	99/3	Marianowo	Marianowo	droga 1729Z	0,2700	ZDP Stargard
411	215	Suchań	1	ul. Młyńska (droga nr 1740Z)	1,3220	ZDP Stargard
412	156	Suchań	Tarnowo	droga nr 1740Z	3,8586	ZDP Stargard
413	308	Suchań	Tarnowo	droga nr 1740Z	1,5438	ZDP Stargard
414	660	Suchań	Tarnowo	droga nr 1740Z	6,5700	ZDP Stargard
415	216	Suchań	1	ul. Polna (droga nr 1740 Z)	0,4789	ZDP Stargard
416	234	Suchań	1	ul. Polna (droga nr 1740 Z)	0,0292	ZDP Stargard
417	71	Suchań	Wapnica	droga nr 1741Z	4,9300	ZDP Stargard
418	309/3	Suchań	Tarnowo	droga nr 1740Z	0,0272	ZDP Stargard
419	361	Stara Dąbrowa	Chlebówko	droga 4152Z	2,9700	ZDP Stargard
420	352	Stara Dąbrowa	Chlebówko	droga 4152Z	1,9600	ZDP Stargard
421	101	Stara Dąbrowa	Białuń	droga 4152Z	0,5000	ZDP Stargard
422	87	Stara Dąbrowa	Białuń	droga 4152Z	0,7000	ZDP Stargard
423	69	Stara Dąbrowa	Białuń	droga 4152Z	0,3300	ZDP Stargard
424	139	Stara Dąbrowa	Białuń	droga 4152Z	1,7600	ZDP Stargard
425	1	Stara Dąbrowa	Stara Dąbrowa	droga 4152Z	0,2200	ZDP Stargard
426	130/3	Stara Dąbrowa	Stara Dąbrowa	droga 4152Z	1,3300	ZDP Stargard
427	130/1	Stara Dąbrowa	Stara Dąbrowa	droga 4152Z	2,2700	ZDP Stargard
428	184	Stara Dąbrowa	Stara Dąbrowa	droga 4152Z	3,4000	ZDP Stargard
429	16	Stara Dąbrowa	Kicko	droga 4152Z	3,0900	ZDP Stargard
430	147/1	Stargard	Sowno	droga 1709Z	0,0110	ZDP Stargard
431	136/1	Stargard	Sowno	droga 1709Z	0,0306	ZDP Stargard
432	68/3	Stargard	Sowno	droga 1709Z	0,0039	ZDP Stargard
433	68/5	Stargard	Sowno	droga 1709Z	0,0057	ZDP Stargard
434	69/9	Stargard	Sowno	droga 1709Z	0,0007	ZDP Stargard
435	208/1	Stargard	Sowno	droga 1709Z	0,0134	ZDP Stargard
436	297/2	m. Stargard	5	ul. Szczecińska (droga 1704Z)	5,7526	ZDP Stargard
437	127/9	m. Stargard	5	rondo 15 Południk (droga 1704Z)	0,0459	ZDP Stargard
438	287/11	m. Stargard	5	rondo 15 Południk (droga 1704Z)	0,0122	ZDP Stargard
439	287/13	m. Stargard	5	rondo 15 Południk (droga 1704Z)	0,0055	ZDP Stargard
440	289/4	m. Stargard	5	rondo 15 Południk (droga 1704Z)	0,0651	ZDP Stargard
441	294	m. Stargard	5	rondo 15 Południk (droga 1704Z)	0,5133	ZDP Stargard
442	289/7	m. Stargard	5	rondo 15 Południk (droga 1704Z)	0,0250	ZDP Stargard



443	290/4	m. Stargard	5	rondo 15 Południk (droga 1704Z)	0,7323	ZDP Stargard
444	93/47	m. Stargard	6	ul. Żeromskiego (droga nr 1704Z)	0,0035	ZDP Stargard
445	550	m. Stargard	6	ul. Żeromskiego (droga nr 1704Z)	0,0446	ZDP Stargard
446	107	m. Stargard	6	ul. Żeromskiego (droga nr 1704Z)	0,0964	ZDP Stargard
447	104/1	m. Stargard	6	ul. Żeromskiego (droga nr 1704Z)	0,0308	ZDP Stargard
448	6/3	m. Stargard	6	ul. Żeromskiego (droga nr 1704Z)	0,0075	ZDP Stargard
449	6/2	m. Stargard	6	ul. Żeromskiego (droga nr 1704Z)	0,0103	ZDP Stargard
450	7/1	m. Stargard	6	ul. Żeromskiego (droga nr 1704Z)	0,0293	ZDP Stargard
451	7/2	m. Stargard	6	ul. Żeromskiego (droga nr 1704Z)	0,0107	ZDP Stargard
452	27/123	Stargard	Lipnik	droga 1704Z	0,3537	ZDP Stargard
453	10	Marianowo	Krzywiec	droga 1723Z	1,0647	ZDP Stargard
454	102	Dobrzany	Kępno	droga 1769Z	0,3800	ZDP Stargard
455	163/3	Dobrzany	Ognica	droga 1768Z	0,0055	ZDP Stargard
456	13	Dolice	Przewłoki	droga 1775Z	2,8200	ZDP Stargard
457	146	Dolice	Strzebielewo	droga 1775Z	0,4800	ZDP Stargard
458	149	Dolice	Strzebielewo	droga 1775Z	0,4800	ZDP Stargard
459	73/3	Dolice	Strzebielewo	droga 1775Z	2,6383	ZDP Stargard
460	270	Dolice	Krępcowo	droga 1775Z	1,1100	ZDP Stargard
461	160	Dolice	Krępcowo	droga 1775Z	1,3500	ZDP Stargard
462	40/1	Kobylanka	Motaniec	droga 1703Z	0,2721	ZDP Stargard
463	40/2	Kobylanka	Motaniec	droga 1703Z	0,4210	ZDP Stargard
464	22/2	Stargard	Lipnik	droga 1703Z	0,5515	ZDP Stargard
465	22/3	Stargard	Lipnik	droga 1703Z	5,6200	ZDP Stargard
466	22/4	Stargard	Lipnik	droga 1703Z	0,1481	ZDP Stargard
467	40/1	Stargard	Skalin	droga 1703Z	0,6200	ZDP Stargard
468	82/6	Stargard	Skalin	droga 1703Z	1,8500	ZDP Stargard
469	82/5	Stargard	Skalin	droga 1703Z	0,4870	ZDP Stargard
470	89	Stargard	Skalin	droga 1703Z	0,1000	ZDP Stargard
471	345	Stargard	Skalin	droga 1703Z	1,1800	ZDP Stargard
472	75/2	Stargard	Golczewo	droga 1703Z	0,6000	ZDP Stargard
473	223	Kobylanka	Zieleniewo	droga 1703Z	0,3281	ZDP Stargard
474	189/2	Kobylanka	Kunowo	droga 1703Z	5,7600	ZDP Stargard
475	189/1	Kobylanka	Kunowo	droga 1703Z	0,6559	ZDP Stargard
476	462/2	Kobylanka	Kunowo	droga 1703Z	0,0052	ZDP Stargard
477	158/12	Stargard	Kłębino	droga 1700Z	0,0178	ZDP Stargard
478	461/16	Stargard	Kłębino	droga 1700Z	0,0098	ZDP Stargard
479	158	Suchań	Brudzewice	droga 1731Z	0,3247	ZDP Stargard
480	42/1	Dobrzany	Mosina	droga 1769Z	0,5662	ZDP Stargard
481	18	Stargard	Strzyżno	droga 1714Z	6,1075	ZDP Stargard
482	726/11	Marianowo	Sulino	droga 1735Z	0,0051	ZDP Stargard
483	726/12	Marianowo	Sulino	droga 1735Z	0,0068	ZDP Stargard
484	7/3	Ińsko	Miałka	droga 1754Z	0,6706	ZDP Stargard
485	11	Stargard	Krapiel	droga 1934Z	2,6000	ZDP Stargard
486	822/5	Kobylanka	Niedźwiedz	droga 1702Z	0,0340	ZDP Stargard

487	222/1	Kobylanka	Niedźwiedz	droga 1702Z	0,0088	ZDP Stargard
488	54/10	Stargard	Klępino	droga 1700Z	0,0259	ZDP Stargard
489	249/3	Stargard	Klępino	droga 1700Z	0,0013	ZDP Stargard
490	55	Stargard	Klępino	droga 1700Z	3,8800	ZDP Stargard
491	76/2	Stargard	Klępino	droga 1700Z	0,4100	ZDP Stargard
492	77	Stargard	Klępino	droga 1700Z	1,7200	ZDP Stargard
493	391/2	Stargard	Warchlino	droga 1700Z	1,7100	ZDP Stargard
494	209	Stargard	Warchlino	droga 1700Z	1,2900	ZDP Stargard
495	208	Stargard	Warchlino	droga 1700Z	0,8700	ZDP Stargard
496	306/2	Stargard	Warchlino	droga 1700Z	0,4900	ZDP Stargard
497	316	Stargard	Warchlino	droga 1700Z	1,0100	ZDP Stargard
498	214	Stargard	Małkocin	droga 1700Z	3,3200	ZDP Stargard
499	211/4	Stargard	Małkocin	droga 1700Z	0,6000	ZDP Stargard
500	19	Stargard	Małkocin	droga 1700Z	0,7000	ZDP Stargard
501	113	Stargard	Małkocin	droga 1700Z	2,1100	ZDP Stargard
502	197	Suchań	Brudzewice	droga 1731Z	2,1676	ZDP Stargard
503	494/2	Suchań	Brudzewice	droga 1731Z	0,6770	ZDP Stargard
504	493	Suchań	Brudzewice	droga 1731Z	1,7233	ZDP Stargard
505	18	Stargard	Krapiel	droga 1731Z	1,3100	ZDP Stargard
506	17/7	Stargard	Krapiel	droga 1731Z	0,1815	ZDP Stargard
507	141	Suchań	Żukowo	droga 1731Z	0,5000	ZDP Stargard
508	53	Dobrzany	Mosina	droga 1769Z	0,3200	ZDP Stargard
509	81	Dobrzany	Kępno	droga 1769Z	0,9600	ZDP Stargard
510	115	Dobrzany	Kępno	droga 1769Z	0,2900	ZDP Stargard
511	73/1	Stargard	Kurcewo	droga 1714Z	1,6300	ZDP Stargard
512	136/2	Stargard	Kurcewo	droga 1714Z	1,6800	ZDP Stargard
513	73/2	Dolice	Strzbielewo	droga 1714Z	1,9469	ZDP Stargard
514	145/3	Suchań	Tarnowo	droga 1732Z	0,0050	ZDP Stargard
515	146/1	Suchań	Tarnowo	droga 1732Z	0,0062	ZDP Stargard
516	157/1	Stargard	Sowno	droga 1709Z	0,0413	ZDP Stargard
517	157/2	Stargard	Sowno	droga 1709Z	2,1100	ZDP Stargard
518	263/13	Dolice	Krępczewo	droga 1711Z	0,1121	ZDP Stargard
519	307	Stargard	Skalin	droga 1712Z	0,8700	ZDP Stargard
520	353	Stargard	Skalin	droga 1712Z	0,5300	ZDP Stargard
521	4	Stargard	Wierzchład	droga 1712Z	1,5300	ZDP Stargard
522	3	Stargard	Koszewo	droga 1712Z	2,7800	ZDP Stargard
523	10	Stargard	Koszewko	droga 1712Z	2,0900	ZDP Stargard
524	3	Stargard	Koszewko	droga 1712Z	2,6000	ZDP Stargard
525	74/3	Stargard	Święte	droga 1728Z	0,1057	ZDP Stargard
526	82	Dolice	Warszyn	droga 1778Z	3,9800	ZDP Stargard
527	227/1	Dobrzany	1	droga 1740Z	0,0104	ZDP Stargard
528	242/3	Dobrzany	Biała	droga 1740Z	0,0042	ZDP Stargard
529	18/1	Dolice	Skrzany	droga 1780Z	0,2144	ZDP Stargard
530	119	Dolice	Dobropole Pyrzyckie	droga 1780Z	2,5700	ZDP Stargard
531	101	Dolice	Dobropole Pyrzyckie	droga 1780Z	0,2100	ZDP Stargard
532	142	Dolice	Dobropole Pyrzyckie	droga 1780Z	0,3500	ZDP Stargard
533	164	Dolice	Sądów	droga 1785Z	2,5600	ZDP Stargard
534	163/3	Dolice	Sądów	droga 1785Z	0,2700	ZDP Stargard
535	163/1	Dolice	Sądów	droga 1785Z	0,0907	ZDP Stargard
536	4	Dolice	Ziemomyśl A	droga 1785Z	3,3600	ZDP Stargard
537	14	Dolice	Ziemomyśl A	droga 1785Z	3,0600	ZDP Stargard
538	153/2	Stargard	obręb nr 1	droga 1709Z	0,0174	ZDP Stargard
539	153/3	Stargard	obręb nr 1	droga 1709Z	0,0002	ZDP Stargard

540	231/3	Stargard	Sowno	droga 1709Z	0,0135	ZDP Stargard
541	231/5	Stargard	Sowno	droga 1709Z	0,0947	ZDP Stargard
542	703	Stargard	Lipnik	droga 1709Z	0,1093	ZDP Stargard
543	12/37	Stargard	Lipnik	droga 1709Z	0,1213	ZDP Stargard
544	13/3	Stargard	Lipnik	droga 1709Z	0,0999	ZDP Stargard
545	21/1	Stargard	Lipnik	droga 1709Z	0,0938	ZDP Stargard
546	26/1	Stargard	Lipnik	droga 1709Z	0,0313	ZDP Stargard
547	691/1	Stargard	Lipnik	droga 1709Z	0,0073	ZDP Stargard
548	754/1	Stargard	Lipnik	droga 1709Z	0,0076	ZDP Stargard
549	303	Ińsko	Storkowo	droga 4347Z	4,0000	ZDP Stargard
550	273/22	Dolice	Krępcowo	droga 1711Z	0,0674	ZDP Stargard
551	2	Dolice	Brzezina	droga 1786Z	1,4000	ZDP Stargard
552	13	Dolice	Płoszkowo	droga 1786Z	1,2000	ZDP Stargard
553	6/1	Dolice	Ziemomyśl A	droga 1785Z	0,4038	ZDP Stargard
<b>Razem:</b>					<b>468,5176</b>	

**Nieruchomości Powiatu oddane w trwały zarząd - teren byłej linii kolejki wąskotorówki relacji Stargard- Stara Dąbrowa-Łobez (Zespół Szkół Nr 1)**

Lp	Gmina	Obręb	nr działki	pow. działki w ha	Uwagi
1	Chociwel	Kania	369	3,7400	teren byłej kolejki wąskotorowej
2	Chociwel	Kania	392	0,9200	teren byłej kolejki wąskotorowej
3	Dobrzany	Biała	120	3,1971	teren byłej kolejki wąskotorowej
4	Dobrzany	Kępno	103	0,0556	teren byłej kolejki wąskotorowej
5	Dobrzany	Kozy	29/5	4,8751	teren byłej kolejki wąskotorowej
6	Dobrzany	Mosina	44	2,1030	teren byłej kolejki wąskotorowej
7	Gmina Stargard	Lubowo	17	2,6300	teren byłej kolejki wąskotorowej
8	Gmina Stargard	Małkocin	32	3,2900	teren byłej kolejki wąskotorowej
9	Gmina Stargard	Żarowo	141	2,1100	teren byłej kolejki wąskotorowej
10	Gmina Stargard	Żarowo	389	0,7400	teren byłej kolejki wąskotorowej
11	Ińsko	2	2	0,5774	teren byłej kolejki wąskotorowej
12	Ińsko	2	42	0,5395	teren byłej kolejki wąskotorowej
13	Ińsko	2	171/3	0,5659	teren byłej kolejki wąskotorowej
14	Ińsko	Ciemnik	578	1,6854	teren byłej kolejki wąskotorowej
15	Ińsko	Ciemnik	798	0,8194	teren byłej kolejki wąskotorowej
16	Ińsko	Linówko	86	3,5135	teren byłej kolejki wąskotorowej
17	Ińsko	Linówko	193	1,4616	teren byłej kolejki wąskotorowej
18	Ińsko	Storkowo	268	1,4748	teren byłej kolejki wąskotorowej
19	Ińsko	2	171/4	0,0433	teren byłej kolejki wąskotorowej
20	Ińsko	2	171/13	0,2636	teren byłej kolejki wąskotorowej
21	Marianowo	Kępy	4	2,0818	teren byłej kolejki wąskotorowej
22	Marianowo	Marianowo	118	1,2332	teren byłej kolejki wąskotorowej

Lp	Gmina	Obręb	nr działki	pow. działki w ha	Uwagi
23	Marianowo	Marianowo	278	1,0054	teren byłej kolejki wąskotorowej
24	Marianowo	Marianowo	722	1,2745	teren byłej kolejki wąskotorowej
25	Marianowo	Trąbki	2	0,3271	teren byłej kolejki wąskotorowej
26	Marianowo	Trąbki	6	1,0018	teren byłej kolejki wąskotorowej
27	Marianowo	Trąbki	12/21	0,5502	teren byłej kolejki wąskotorowej
28	Marianowo	Trąbki	12/22	3,0325	teren byłej kolejki wąskotorowej
29	Marianowo	Trąbki	12/23	1,7389	teren byłej kolejki wąskotorowej
30	Marianowo	Trąbki	12/25	0,3599	teren byłej kolejki wąskotorowej
31	Marianowo	Dalewo	307	1,5979	teren byłej kolejki wąskotorowej
32	Marianowo	Wiechowo	236	1,1548	teren byłej kolejki wąskotorowej
33	Marianowo	Wiechowo	244	0,2164	teren byłej kolejki wąskotorowej
34	Marianowo	Wiechowo	318	1,4497	teren byłej kolejki wąskotorowej
35	Stara Dąbrowa	Białuń	68	0,2300	teren byłej kolejki wąskotorowej
36	Stara Dąbrowa	Białuń	86	0,4000	teren byłej kolejki wąskotorowej
37	Stara Dąbrowa	Białuń	100	0,3400	teren byłej kolejki wąskotorowej
38	Stara Dąbrowa	Białuń	142	1,8800	teren byłej kolejki wąskotorowej
39	Stara Dąbrowa	Chlebówko	39	1,8600	teren byłej kolejki wąskotorowej
40	Stara Dąbrowa	Chlebówko	253	0,1800	teren byłej kolejki wąskotorowej
41	Stara Dąbrowa	Chlebówko	288	0,2500	teren byłej kolejki wąskotorowej
42	Stara Dąbrowa	Chlebówko	373	1,6700	teren byłej kolejki wąskotorowej
43	Stara Dąbrowa	Chlebowo	8	2,3900	teren byłej kolejki wąskotorowej
44	Stara Dąbrowa	Krzywnica	165	0,8981	teren byłej kolejki wąskotorowej
45	Stara Dąbrowa	Krzywnica	190	0,5295	teren byłej kolejki wąskotorowej
46	Stara Dąbrowa	Krzywnica	365	0,5025	teren byłej kolejki wąskotorowej
47	Stara Dąbrowa	Łęczycza	238	3,7000	teren byłej kolejki wąskotorowej

Lp	Gmina	Obręb	nr działki	pow. działki w ha	Uwagi
48	Stara Dąbrowa	Nowa Dąbrowa	94	1,9342	teren byłej kolejki wąskotorowej
49	Stara Dąbrowa	Nowa Dąbrowa	147	0,8314	teren byłej kolejki wąskotorowej
50	Stara Dąbrowa	Stara Dąbrowa	2	0,1900	teren byłej kolejki wąskotorowej
51	Stara Dąbrowa	Stara Dąbrowa	118/4	6,6800	teren byłej kolejki wąskotorowej
52	Stara Dąbrowa	Storkówko	13/2	3,7800	teren byłej kolejki wąskotorowej
<b>Razem:</b>				<b>79,5681</b>	

## Nieruchomości Powiatu oddane w nieodpłatne użytkowanie

Lp.	Gmina	Obręb	Nr działki	Pow. działki w ha	Nazwa ulicy	Uwagi
1	Miasto Stargard	11	502/2	0,2047	ul. Staszica	Samodzielny Publiczny Wielospecjalistyczny Zakład Opieki Zdrowotnej Stargard
3	Miasto Stargard	11	506/25	0,0464	ul. Staszica	Samodzielny Publiczny Wielospecjalistyczny Zakład Opieki Zdrowotnej Stargard
4	Miasto Stargard	11	500/1	0,0241	ul. Staszica	Samodzielny Publiczny Wielospecjalistyczny Zakład Opieki Zdrowotnej Stargard
5	Miasto Stargard	11	501/1	0,0120	ul. Łabędzia	Samodzielny Publiczny Wielospecjalistyczny Zakład Opieki Zdrowotnej Stargard
6	Miasto Stargard	11	504	0,1045	ul. Łabędzia	Samodzielny Publiczny Wielospecjalistyczny Zakład Opieki Zdrowotnej Stargard
7	Miasto Stargard	11	503	0,0218	ul. Łabędzia	Samodzielny Publiczny Wielospecjalistyczny Zakład Opieki Zdrowotnej Stargard
8	Miasto Stargard	11	495/3	0,0256	ul. Łabędzia	Samodzielny Publiczny Wielospecjalistyczny Zakład Opieki Zdrowotnej Stargard
9	Miasto Stargard	6	517	0,0807	ul. Wojska Polskiego	Samodzielny Publiczny Wielospecjalistyczny Zakład Opieki Zdrowotnej Stargard
10	Miasto Stargard	6	541	0,0688	ul. Wojska Polskiego	Samodzielny Publiczny Wielospecjalistyczny Zakład Opieki Zdrowotnej Stargard
11	Miasto Stargard	6	545	2,9065	ul. Wojska Polskiego	Samodzielny Publiczny Wielospecjalistyczny Zakład Opieki Zdrowotnej Stargard
12	Miasto Stargard	6	447/2	0,0272	ul. Wojska Polskiego	Samodzielny Publiczny Wielospecjalistyczny Zakład Opieki Zdrowotnej Stargard
13	Miasto Stargard	6	518/1	0,1272	ul. Krasieńskiego	Samodzielny Publiczny Wielospecjalistyczny Zakład Opieki Zdrowotnej Stargard
14	Miasto Stargard	6	452/5	0,0453	ul. Wojska Polskiego	Samodzielny Publiczny Wielospecjalistyczny Zakład Opieki Zdrowotnej Stargard
15	Miasto Stargard	6	452/3	0,0561	ul. Wojska Polskiego	Samodzielny Publiczny Wielospecjalistyczny Zakład Opieki Zdrowotnej Stargard
16	Miasto Stargard	6	447/3	0,0802	ul. Wojska Polskiego	Samodzielny Publiczny Wielospecjalistyczny Zakład Opieki Zdrowotnej Stargard

Lp.	Gmina	Obręb	Nr działki	Pow. działki w ha	Nazwa ulicy	Uwagi
17	Miasto Stargard	6	574/1	0,1255	ul. Wojska Polskiego	Samodzielny Publiczny Wielospecjalistyczny Zakład Opieki Zdrowotnej Stargard
18	Miasto Stargard	6	518/3	0,0949	ul. Wojska Polskiego	Samodzielny Publiczny Wielospecjalistyczny Zakład Opieki Zdrowotnej Stargard
<b>Razem:</b>				<b>4,0515</b>		



## Nieruchomości oddane w najem, dzierżawę, użyczenie bezumowne korzystanie

Lp.	Gmina	Obręb	Nr działki	Pow. działki w ha	Uwagi
1.	Gmina Chociwel	Kamienny Most	35/3 35/4	7,6800 0,5286	budynek główny o pow. 1.812,90 m <sup>2</sup> wraz z salą gimnastyczną, budynkiem warsztatowym i terenem parkowym przeznaczony na działalność oświatową - najem na rzecz Izby Rzemieślniczej w Szczecinie
2.	Miasto Łobez	1	396/317	0,2113	budynek o pow. 2.597,34 m <sup>2</sup> przeznaczony pod działalność leczniczą - dzierżawa na rzecz Samodzielnego Publicznego Zespołu Zakładu Opieki Zdrowotnej Gryfice
3.	Miasto Stargard	20	13/6	0,0800	teren gruntu o pow. 800 m <sup>2</sup> przeznaczony na działalność statutową Automobilkubu w Stargardzie, tymczasowa siedziba Stwarzyszenia
<b>Razem:</b>				<b>8,4999</b>	

Uwaga: poz. 3 jako nieruchomość o łącznej pow. 0,36095 ha została wykazana w załączniku nr 2 w poz. 5

**Stan realizacji odszkodowań wynikających z wydanych decyzji o zezwoleniu na realizację inwestycji celu publicznego w zakresie przebudowy i rozbudowy dróg powiatowych na 31.12.2019 r.**

Lp.	Nr decyzji	Nr działki położenie	Podmioty uprawnione do otrzymania odszkodowania		Wartość nieruchomości jako podstawa ustalenia odszkodowania		Razem (szacunkowo)
			osoby fizyczne	osoby prawne	osoby fizyczne	osoby prawne	
1	1/2009 z dnia 15.05.2009r. Etap E	736/5 obr. Smogolice gm. Stargard		SP: Lasy Państwowe		49 400,00	
suma						49 400,00	49 400,00
2	4/2009 z dnia 17.08.2009r. - Etap A	473/3 obr.Poczernin gm. Stargard		SP: Lasy Państwowe		12 470,00	
3	4/2009 z dnia 17.08.2009r. - Etap A	474/4 obr. Poczernin gm. Stargard				3 626,00	
4	4/2009 z dnia 17.08.2009r. - Etap A	475/2 obr. Poczernin gm. Stargard				11 000,00	
suma						27 096,00	27 096,00
5	5/2009 z dnia 18.08.2009r. - Etap B	577/2 obr. Sowno gm. Stargard		SP: Lasy Państwowe		3 259,00	
6	5/2009 z dnia 18.08.2009r. - Etap B	615/3 obr. Sowno gm. Stargard				3 975,00	
7	5/2009 z dnia 18.08.2009r. - Etap B	639/6 obr. Sowno gm. Stargard				1 436,00	
suma						8 670,00	8 670,00
8	6/2009 z dnia 18.08.2009r. - Etap C	684/5 obr. Smogolice gm. Stargard		SP: Lasy Państwowe		690,00	
9	6/2009 z dnia 18.08.2009r. - Etap C	113/5 obr. Smogolice gm. Stargard	2		782,00		
10	6/2009 z dnia 18.08.2009r. - Etap C	684/3 obr. Smogolice gm. Stargard		SP: Lasy Państwowe		452,00	
suma					782,00	1 142,00	1 924,00
11	8/2009 z dnia 19.08.2009r. - Etap Am	172/2, 173/1 obr. Sowno gm. Stargard	1	PKO Bank Polski	500	1 900,00	
12	8/2009 z dnia 19.08.2009r. - Etap Am	111/1 obr. Sowno gm. Stargard	2		650,00		
13	8/2009 z dnia 19.08.2009r. - Etap Am	112/11 obr. Sowno gm. Stargard	2		2 400,00		
14	8/2009 z dnia 19.08.2009r. - Etap Am	171/1 obr. Sowno gm. Stargard	3		2 400,00		
15	8/2009 z dnia 19.08.2009r. - Etap Am	163/1 obr. Sowno gm. Stargard	4		1 400,00		
16	8/2009 z dnia 19.08.2009r. - Etap Am	112/7 obr. Sowno gm. Stargard	2		3 900,00		
suma					11 250,00	1 900,00	13 150,00

Lp.	Nr decyzji	Nr działki położenie	Podmioty uprawnione do otrzymania odszkodowania		Wartość nieruchomości jako podstawa ustalenia odszkodowania		Razem (szacunkowo)
			osoby fizyczne	osoby prawne	osoby fizyczne	osoby prawne	
17	12/2009 z dnia 21.09.2009r.- Etap G	171/12 obr. 1 miasta Stargard			150,00		
18	12/2009 z dnia 21.09.2009r.- Etap G	171/14 obr. 1 miasta Stargard	wiecz.użytko w.		260,00		
suma					410,00		410,00
19	1/2010 z dnia 01.03.2010r.	61 obr.2 miasta Ińsko		Gmina Ińsko		10 921,00	
suma						10 921,00	10 921,00
20	7/2010 z dnia 20.09.2010r.	30/5 obr. 21 miasta Stargard			211,12		
21	7/2010 z dnia 20.09.2010r.	29/1 obr.21 miasta Stargard		G.-Miasto Stargard Zw.Działkowców		8 500,00	
22	7/2010 z dnia 20.09.2010r.	65/1 obr. Kolin gmina Dolice		Skarb Państwa		110,00	
23	7/2010 z dnia 20.09.2010r.	120/5 obr. Kolin gmina Dolice				380,00	
24	7/2010 z dnia 20.09.2010r.	121/2 obr. Kolin gmina Dolice		wł. SP Trw.Zarz.Marsz. Woj.		620,00	
25	7/2010 z dnia 20.09.2010r.	233/1 obr. Kolin gmina Dolice		Skarb Państwa		1 280,00	
26	7/2010 z dnia 20.09.2010r.	246/1 obr. Kolin gmina Dolice				480,00	
27	7/2010 z dnia 20.09.2010r.	724 obr. Kolin gmina Dolice				170,00	
28	7/2010 z dnia 20.09.2010r.	198/1 obr. Morzyca gmina Dolice		SP Marszałek Wojew.Zachodn		200,00	
29	7/2010 z dnia 20.09.2010r.	194/1 obr. Morzyca gmina Dolice				50,00	
30	7/2010 z dnia 20.09.2010r.	230/1 obr. Dolice		Skarb Państwa		170,00	
31	7/2010 z dnia 20.09.2010r.	234/6 obr. Dolice		Skarb Państwa		39 720,00	
32	7/2010 z dnia 20.09.2010r.	234/7 obr. Dolice				5 640,00	
33	7/2010 z dnia 20.09.2010r.	289/29 obr. Dolice				330,00	
34	7/2010 z dnia 20.09.2010r.	78/6 obr.Dobropole Pyrzyckie gm. Dolice		SP Lasy Państwowe Nadl.Choszczno		400,00	
35	7/2010 z dnia 20.09.2010r.	6/1 obr. Brzezina gm. Dolice		Skarb Państwa Agencja Nier.Rolnych		100,00	
36	7/2010 z dnia 20.09.2010r.	17 obr. 21 m.Stargard		Skarb Państwa		21 000,00	
suma					211,12	79 150,00	79 361,12

Lp.	Nr decyzji	Nr działki położenie	Podmioty uprawnione do otrzymania odszkodowania		Wartość nieruchomości jako podstawa ustalenia odszkodowania		Razem (szacunkowo)
			osoby fizyczne	osoby prawne	osoby fizyczne	osoby prawne	
37	5/2011 z dnia 23.12.2011r.	65/1 obr. Kunowo gm. Kobylanka		Gmina Kobylanka		422,00	
38		66/1 obr. Kunowo				860,00	
39		159 obr. Kunowo gm. Kobylanka				6 959,00	
40	5/2011 z dnia 23.12.2011r.	343/7 obr. Skalin gm. Stargard		Texas Ranch. Company		20 900,00	
41	5/2011 z dnia 23.12.2011r.	343/9 obr. Skalin gm. Stargard		Texas Ranch Company		88 500,00	
42		343/10 obr. Skalin gm. Stargard					
43	5/2011 z dnia 23.12.2011r.	344/3 obr. Skalin gm. Stargard		Texas Ranch. Company		259 300,00	
44	5/2011 z dnia 23.12.2011r.	344/2 obr. Skalin gm. Stargard					
45	5/2011 z dnia 23.12.2011r.	344/1 obr. Skalin gm. Stargard					
46	5/2011 z dnia 23.12.2011r.	346/11 obr. Skalin gm. Stargard		Clean&Carbon		94 240,00	
47		346/12 obr. Skalin gm. Stargard					
48		346/13 obr. Skalin gm. Stargard					
49	5/2011 z dnia 23.12.2011r.	360/1 obr. Skalin gm. Stargard			593,70		
50	5/2011 z dnia 23.12.2011r.	376/1 obr. Skalin gm. Stargard			5 520,00		
suma					6 113,70	471 181,00	477 294,70
51	2/2016 z dnia 18.08.2016r.	176 obr. 5 m. Stargard		SP		7 264,00	
52	2/2016 z dnia 18.08.2016r.	1188/1 obr. 5 m. Stargard	1		127,10		
53	2/2016 z dnia 18.08.2016r.	276/5 obr. 5 m. Stargard	2		753,08		
suma					880,18	7 264,00	8 144,18
54	1/2019 z dnia 03.06.2019 r.	obr. Storkowo, gm. Ińsko 55/1		Gm. IŃSKO		772,00	
55		88/1		Szczec. Kopalnie Surowców Min.		35 117,00	
56		35/1		Gm. IŃSKO		818,00	
57		18/1		SP		19 399,00	
58		19/5	1		5 315,00		
59		19/3	1		22 170,00		
60		20/2 20/1	1		6 178,00		
61		21/6	1		7 632,00		
62		21/4		KOWR		10949	

Lp.	Nr decyzji	Nr działki położenie	Podmioty uprawnione do otrzymania odszkodowania		Wartość nieruchomości jako podstawa ustalenia odszkodowania		Razem (szacunkowo)
			osoby fizyczne	osoby prawne	osoby fizyczne	osoby prawne	
63		22/5		SP/KOWR		15855	
64		22/7	1		2953		
65		23/8	1		1045		
66		23/6	1		12 630,00		
67		24/7	1		12 720,00		
68		25/5 25/6		SP/KOWR		16 446,00	
69		27/5		SP/KOWR		4 316,00	
70		25/8	1		3 407,00		
71		25/10	1		7 541,00		
72		26/1	1		17 490,00		
73		27/7	1/2	1/2 KOWR	4 111,50	4 111,50	
74		27/9		SP/KOWR		3 998,00	
75		28/1	1/4	3/4 SP/KOWR	1 646,75	4 940,25	
76		33/3	1/4	3/4 SP/KOWR	1 158,50	3 475,50	
77		36/1	1/2	6/13 SP/KOWR	7 460,95	6 395,05	
78		298/8		SP/KO. ŁOW.		30 211,00	
79		43/6		SP/KOWR		3 634,00	
80		43/4		SP/KOWR		1 454,00	
81		45/3		SP		7 178,00	
82		45/5		SP		4 452,00	
83		46/10		Gm. INSKO		408,87	
84		47/7	1		9 086,00		
85		50/1	1		8 359,00		
86		54/1		SP/KOWR		6 860,00	
87		46/8		SP/KOWR		19 217,00	
88		47/5		SP/KOWR		3 998,00	
89		53/1		SP/KOWR		8 586,00	
90		299/1		SP/KOWR		13 402,00	
91		298/4 298/5 298/6 298/7		SP/KOWR		35 072,00	
suma					130 903,70	261 065,17	391 968,87
<b>RAZEM</b>					<b>150 550,70</b>	<b>917 789,17</b>	<b>1 068 339,87</b>