

**Uchwała nr /21  
Rady Powiatu Stargardzkiego  
z dnia 2021 r.**



Projekt

**w sprawie przyjęcia sprawozdania Zarządu Powiatu Stargardzkiego z gospodarowania  
nieruchomościami zasobu Powiatu Stargardzkiego za rok 2020**

Na podstawie art. 12 pkt 4 ustawy z dnia 5 czerwca 1998 r. o samorządzie powiatowym (Dz. U. z 2020 r., poz. 920), § 6 ust. 2 Statutu Powiatu Stargardzkiego uchwalonego uchwałą Nr XL/536/18 Rady Powiatu Stargardzkiego z dnia 17 października 2018 r. (Dz. Urz. Woj. Zachodniopomorskiego z dnia 31 października 2018 r. poz. 5037) zmienionego uchwałą Nr I/28/18 Rady Powiatu Stargardzkiego z dnia 21 listopada 2018 r. (Dz. Urz. Woj. Zachodniopomorskiego z dnia 14 grudnia 2018 r., poz. 5816), w związku z § 1 uchwały Nr XXIII/317/20 Rady Powiatu Stargardzkiego z dnia 16 grudnia 2020 r. w sprawie uchwalenia planu pracy Rady Powiatu Stargardzkiego na rok 2021 oraz § 1 uchwały Nr XXIII/315/20 Rady Powiatu Stargardzkiego z dnia 16 grudnia 2020 r. w sprawie zatwierdzenia planu pracy Komisji Budżetu i Rozwoju Powiatu Rady Powiatu Stargardzkiego za 2021 rok uchwała się, co następuje:

§ 1. Przyjmuje się sprawozdanie Zarządu Powiatu Stargardzkiego z gospodarowania nieruchomościami zasobu Powiatu Stargardzkiego za rok 2020, które stanowi załącznik do niniejszej uchwały.

§ 2. Uchwała wchodzi w życie z dniem podjęcia.

„Pod względem formy jest »prawnym  
dokumentem«  
RADA POWIATU STARGARDZKI  
Katarzyna Pietruszewska



## Uzasadnienie

Zgodnie z planem pracy Rady Powiatu Stargardzkiego na rok 2021 uchwalonym uchwałą Nr XXIII/317/20 Rady Powiatu Stargardzkiego z dnia 16 grudnia 2020 r. oraz z planem pracy Komisji Budżetu i Rozwoju Powiatu na 2021 rok zatwierdzonym uchwałą Nr XXIII/315/20 Rady Powiatu Stargardzkiego z dnia 16 grudnia 2020 r., w miesiącu kwietniu przewidziano przyjęcie sprawozdania z gospodarowania nieruchomościami zasobu Powiatu Stargardzkiego za rok 2020.


Podstawą podjęcia uchwały jest § 6 ust. 2 Statutu Powiatu, który stanowi, że Rada Powiatu w formie uchwał, wyraża opinie i zajmuje stanowiska w sprawach związanych z realizacją kompetencji stanowiących, kontrolnych i społecznych.

Szefowa Zarządu  
Irena Agata Łucka





**SPRAWOZDANIE ZARZĄDU  
POWIATU STARGARDZKIEGO  
Z GOSPODAROWANIA  
NIERUCHOMOŚCIAMI ZASOBU  
POWIATU STARGARDZKIEGO  
ZA ROK 2020**





**Gospodarowanie nieruchomościami to termin wynikający z zagadnień publicznoprawnych, który mimo występowania w wielu aktach prawnych, nie został zdefiniowany na poziomie ustawowym. Pojęcie gospodarowania związane jest z terminem gospodarka. Gospodarka nieruchomościami może być definiowana jako proces określający, rejestrujący i rozpowszechniający informacje na temat prawa własności, ich wartości oraz sposobu użytkowania z uwzględnieniem zarządzania nieruchomościami. Gospodarka nieruchomościami obejmuje zatem czynności związane z zarządzaniem gruntami i naturalnymi zasobami, które są niezbędne do osiągnięcia rozwoju zrównoważonego. Gospodarowanie nieruchomościami jest to także podejmowanie decyzji, wytyczanie określonych celów oraz dążenie do ich realizacji. W przypadku nieruchomości samorządowych na uwagę zasługuje podkreślenie, że ich gospodarowanie, w tym podejmowanie wszelkich czynności w tym procesie służy realizacji określonych ustawowo celów i zadań samorządu terytorialnego.**

Zagadnienia związane z gospodarką nieruchomościami realizowane są zgodnie z ustawą o gospodarce nieruchomościami, zbiorem przepisów wykonawczych do ustawy oraz szeregiem innych aktów prawnych dotyczących gospodarowania nieruchomościami publicznymi.

Podstawowe akty prawne w zakresie gospodarowania nieruchomościami Powiatu Stargardzkiego stanowią:

- 1) ustawa z dnia 5 czerwca 1998 r. o samorządzie powiatowym (Dz. U. z 2020 r. poz. 920); zwana dalej usp,
- 2) ustawa z dnia 21 sierpnia 1997 r. o gospodarce nieruchomościami (Dz. U. z 2020 r. poz. 1990 z późn. zm.); zwana dalej ugn.

#### **Powiatowym zasobem nieruchomości gospodaruje Zarząd Powiatu Stargardzkiego**

Stosownie do art. 32 ust. 2 pkt 3 usp, do zadań Zarządu powiatu należy m.in.: *gospodarowanie mieniem powiatu...*. Natomiast zgodnie z art. 4 pkt 2 ugn przez zasób nieruchomości rozumie się *nieruchomości, które stanowią przedmiot własności powiatu i nie zostały oddane w użytkowanie wieczyste oraz nieruchomości będące przedmiotem użytkowania wieczystego powiatu.* Gospodarowanie zasobem polega w szczególności na: ewidencjonowaniu nieruchomości i ich wycenie, zabezpieczaniu nieruchomości przed uszkodzeniem lub zniszczeniem, naliczaniu należności za nieruchomości udostępnione z zasobu, zbywaniu i nabywaniu za zgodą rady powiatu, a także ich wydzierżawianiu, wynajmowaniu i użyczeniu, podejmowaniu czynności w postępowaniu sądowym dot. praw rzeczowych do nieruchomości i o zapłatę należności za ich korzystanie, składaniu wniosków o założenie księgi wieczystej dla nieruchomości Powiatu oraz o wpis w księdze wieczystej, sporządzaniu planów wykorzystania zasobu, przygotowywaniu opracowań geodezyjno-prawnych i projektowych, dokonywaniu podziałów nieruchomości, a także wyposażaniu ich, w miarę możliwości, w urządzenia infrastruktury technicznej.

## 1. STAN ZASOBU NIERUCHOMOŚCI POWIATU STARGARDZKIEGO

Stan nieruchomości Powiatu Stargardzkiego oraz nieruchomości Powiatu Stargardzkiego oddanych w użytkowanie wieczyste na dzień 31.12.2020 r.:

1) mienie nierozdysponowane stanowiące własność: **13** działek o powierzchni **14,6766 ha**,

2) mienie rozdysponowane stanowiące:

- własność w bezpośrednim zarządzaniu: ilość działek: **8** o powierzchni **2,9548 ha**,

- przedmiot użytkowania wieczystego: ilość działek: **6**, które posiadają udział w wysokości 830/10000 części w pow. 0,8454 ha), przekazane w trwały zarząd jednostce powiatowej, w związku z czym jej powierzchnia została ujęta w składnikach mienia rozdysponowanego (Centrum Kształcenia Zawodowego),

- oddane w użytkowanie wieczyste: ilość działek: **3** o powierzchni **0,0706 ha**,

- nieodpłatne użytkowanie SP WZOZ Stargard: ilość działek: **17** o powierzchni **4,0515 ha**,

- trwały zarząd Zarządu Dróg Powiatowych: ilość działek: **552** o powierzchni **581,7528 ha**,

- trwały zarząd pozostałych jednostek Powiatu: ilość działek: **77** o powierzchni **97,1963 ha**,

- najem, dzierżawa, użyczenie, bezumowne korzystanie: ilość działek: **3** o powierzchni **7,7602 ha** (najem Kamienny Most – Izba Rzemieślnicza w Szczecinie, użyczenie – Automobilklub Stargard - pow. 800 m<sup>2</sup>, najem – „AUTOMATIC SHOP WOJCIECH SEREDYŃSKI” – pow. 2 m<sup>2</sup>).

Łączna powierzchnia zasobu nieruchomości Powiatu Stargardzkiego wynosi **700,7022 ha**, **wyłączeniu z zasobu podlegają** nieruchomości oddane w użytkowanie wieczyste: ilość działek: **3** o powierzchni **0,0706 ha**.

Przeprowadzona na dzień 31.12.2020 r. inwentaryzacja składników majątkowych potwierdziła zgodność stanu zasobu nieruchomości ze stanem zapisów ksiąg rachunkowych Starostwa Powiatowego w Stargardzie.

Ustawą z dnia 7 września 2007 r. o ujawnieniu w księgach wieczystych prawa własności Skarbu Państwa oraz jednostek samorządu terytorialnego (Dz. U. 2012 r. poz.1460) został ustalony obowiązek zakładania ksiąg dla nieruchomości publicznych. Na przełomie lat: 2013-2016 zostały zintensyfikowane działania w celu ujawnienia praw własności nieruchomości Powiatu w księgach wieczystych. Na dzień 31.12.2020 r. zasób nieruchomości Powiatu Stargardzkiego posiada w **100%** urządzone księgi wieczyste.

Zestawienie nieruchomości Powiatu Stargardzkiego w rozbiciu na formy władania wg stanu na dzień 31.12.2020 r. przedstawia tabela nr 1, a szczegółowe dane zawarte są w załącznikach (1-11) do sprawozdania.

**Zestawienie nieruchomości Powiatu w rozbiciu na formy władania  
wg stanu na dzień 31.12.2020 roku**

Lp.	Forma władania	Powierzchnia w ha	Ilość działek (zabudowanych i nie zabudowanych)	Cel wykorzystania	Uwagi
1.	Nieruchomości stanowiące własność Powiatu w bezpośrednim administrowaniu	2,9548	8	1) siedziba Starostwa 2) do zagospodarowania	załącznik nr 2
2.	Nieruchomości stanowiące własność Powiatu do regulacji stanu prawnego	14,6766	13	w celu właściwego sposobu korzystania	załącznik nr 3
3.	Nieruchomości będące przedmiotem użytkowania wieczystego Powiatu	0,0702	6	w celu właściwego zagospodarowania	załącznik nr 4
4.	Nieruchomości oddane w wieczyste użytkowanie	0,0706	3	w celu właściwego zagospodarowania	załącznik nr 5
5.	Trwały zarząd:				
	1) jednostki organizacyjne Powiatu	19,6689	29	do zadań własnych jednostek	załącznik nr 6
	2) Zarząd Dróg Powiatowych	581,7528	552		załącznik nr 7
3) Zespół Szkół Nr 1 - tereny bylej kolejki	77,5274	48	załącznik nr 8		
6.	Nieodpłatne użytkowanie	4,0515	17	działalność lecznicza - SP WZOZ Stargard	załącznik nr 9
7.	Pozostałe formy:	7,6800	1	1) działalność oświatowa- Izba Rzemieślnicza Szczecin 2) automaty vendingowe - AUTOMATIC SHOP W. SEREDYŃSKI 3) Automobilklub Stargard - tymczasowa siedziba Stowarzyszenia	załącznik nr 10
	1) Najem	0,0002	1		
	2) Użyczenie	0,0800	1		

tabela nr 1



## 2. ZAŁOŻENIA BUDŻETOWE I ICH WYKONANIE W 2020 R.

DOCHODY 2020 R.			WYDATKI 2020 R.		
Nazwa zadania	Plan w złotych	Wykonanie w złotych	Nazwa zadania	Plan w złotych	Wykonanie w złotych
Gospodarowanie nieruchomościami Powiatu (opłaty: trwały zarząd użytkowanie wieczyste, najem, dzierżawa, zbycie, inne formy korzystania)	1 139 260,00	1 935 055,38	Gospodarowanie nieruchomościami Powiatu	169 917,00	143 499,55
			Obsługa i wypłata odszkodowań przez powiat	182 833,00	171 855,00
			Wydatki majątkowe związane z nieruchomościami powiatu	662 000,00	662 000,00
			Dotacje pomocowe majątkowe dla innych jst na realizację zadań drogowych	110 157,79	92 965,01
			Razem:	1 124 907,79	1 070 319,56

tabela nr 2

## 3. CHARAKTERYSTYKA DOCHODÓW I WYDATKÓW

### 1) Dochody Powiatu z gospodarowania nieruchomościami:

Powiatowy zasób nieruchomości, którym gospodaruje Zarząd Powiatu w znacznym stopniu posiada rozdysponowany majątek służący wykonywaniu zadań własnych, przedstawiony w tabeli nr 1.

W związku z powyższym dochody bieżące stanowią ułamkową część zarówno planowanych jak i wykonanych dochodów, na które składają się opłaty z tytułu trwałego zarządu, użytkowania wieczystego, najmu, dzierżawy bądź innej odpłatnej formy korzystania z nieruchomości np. bezumownego korzystania z nieruchomości, służebności przesyłu. Dodatkowym dochodem mogą być wpływy z odsetek m.in. ze sprzedaży ratalnej nieruchomości, które w 2020 r. wyniosły 17 570,88 zł. Należy również wskazać, że jednostki organizacyjne wyposażone w prawo trwałego zarządu także w sposób odpłatny udostępniają całą lub część nieruchomości uzyskując z tego tytułu dochody.



Planując wpływy z odpłatnego zbywania nieruchomości należy wziąć pod uwagę stan nieruchomości (prawny i faktyczny), jego lokalizację, sposób zagospodarowania, aspekty ekonomiczne, demograficzne, rynek potencjalnego klienta, a także szereg okoliczności, które wpływają zarówno na popyt, jak i podaż rynku nieruchomości. Niezmiennie sfera budownictwa mieszkaniowego jest jednym z kluczowych i wciąż najważniejszym segmentem rynku nieruchomości. W ostatnich latach szczególnie widoczny jest wzrost zapotrzebowania na rozwój budownictwa mieszkaniowego, także na naszym rynku lokalnym. W znacznym stopniu nastąpił wzrost rynku pierwotnego – deweloperski, w mniejszym stopniu rynek wtórny nakierunkowany na określone indywidualne potrzeby klienta. W związku z tym, że nieruchomości Powiatu pełniące dotychczas określone funkcje (publiczne), często posiadające osobliwe cechy, powodują utrudnienia w znalezieniu potencjalnego nabywcy – inwestora. Zatem planowane dochody ze zbycia majątku Powiatu są pewną średnią przyjmowaną z danych transakcyjnych oraz założeniami i zdobytą praktyką w ich zbywaniu. Należy również zauważyć, że zasób Powiatu został zmniejszony z uwagi na zbycie nieruchomości w latach ubiegłych, zatem należy mieć na uwadze zmniejszenie dochodu Powiatu z tego sprzedaży nieruchomości.

**Wykonany dochód w 2020 r. wyniósł 741 283,12 zł**

## **2) Dochody Powiatu z gospodarowania nieruchomościami Skarbu Państwa:**

Powiat jako jednostka samorządu terytorialnego w ramach realizacji określonych ustawowo zadań, wykonuje zadania z zakresu administracji rządowej jako zadania zlecone. Takie unormowanie zawiera ugn wskazując, iż zasobem nieruchomości Skarbu Państwa gospodarują starostowie – art. 23 ugn, co powoduje, że Powiat od wpływów związanych z gospodarowaniem nieruchomościami Skarbu Państwa uzyskuje 25% środków z tytułu: sprzedaży, użytkowania, przekształcenia prawa użytkowania w prawo własności, opłat z tytułu użytkowania wieczystego gruntów, opłat z tytułu prawa trwałego zarządu nieruchomości, najmu i dzierżawy oraz odsetek za nieterminowe wnoszenie tych należności, ponadto 5% środków od wpływów z tytułu m.in.: odszkodowań, ustanowienia służebności gruntowych lub przesyłu, udostępniania terenów Skarbu Państwa w celach budowlanych, bezumownego korzystania z nieruchomości, sprzedaży drewna.

Z uwagi na sytuację epidemiczną w kraju w roku 2020, wprowadzono dodatkowe unormowania prawne, tj. art. 15 zzzga ustawy z dnia 2 marca 2020 r. o szczególnych rozwiązaniach związanych z zapobieganiem, przeciwdziałaniem i zwalczaniem COVID-19, innych chorób zakaźnych oraz wywołanych nimi sytuacji kryzysowych (Dz. U. z 2020 r. poz. 1842 z późn. zm.), zgodnie z którym, od wpływów i odsetek, o których mowa w art. 23 ust. 3 ugn, osiągniętych w okresie do dnia 31 grudnia 2020 r. potrąca się 50% środków, które stanowią dochód powiatu, na obszarze którego są położone nieruchomości, o których mowa w tym przepisie. Wprowadzenie powyższej regulacji pozytywnie wpłynęło na dochód powiatu. Planowany dochód na 2020 r. wynosił: 471 000,00 zł.

**Wykonany dochód w 2020 r. wyniósł 1 193 772,26 zł**

## **Łączny dochód Powiatu z realizacji zadań własnych i zadań zleconych wyniósł:**

**1 935 055,38 zł**

### **3) Wydatki Powiatu związane z gospodarowaniem nieruchomościami:**

W planowaniu zadań własnych związanych z ich realizacją należy rozważyć potrzeby, zakres, celowość i zasadność ich wykonania. Z przyjętymi kryteriami zadań wiążą się środki finansowe, z których zostaną one wykonane. Wydatki te można podzielić na dwie zasadnicze grupy, w zakresie:

a) administrowania i udostępniania nieruchomości z zasobu, tj. bieżące wydatki na eksploatację, odpowiednie utrzymanie, zabezpieczanie przed uszkodzeniem bądź zniszczeniem, obowiązkowymi opłatami publicznoprawnymi związanymi z ich gospodarowaniem, natomiast w zakresie udostępniania wszelkie koszty związane z ich rozdysponowaniem m.in. opracowanie koncepcji zagospodarowania, pozyskiwanie ekspertyz, m.in. w zakresie oszacowań nieruchomości, opinii dot. stanów technicznych określonych obiektów, promowanie i rozpowszechnianie ofert inwestycyjnych,

b) nabywania nieruchomości do zasobu tj. ustalaniem i wypłatą odszkodowań w trybie administracyjnym i cywilnoprawnym w ramach realizacji zadań inwestycyjnych Powiatu, przeprowadzaniem prac związanych z regulacją stanów prawnych nieruchomości m.in. prac geodezyjnych (wznowienia granic, podziały nieruchomości, okazanie granic nieruchomości), pozyskaniem odpowiedniej dokumentacji wieczysto-księgowej i geodezyjnej, ekspertyz i opinii mających na celu ocenę prawidłowości podjętych czynności i ich dalszą realizację.

**Łączne wydatki Powiatu na realizację zadań własnych wyniosły:**

**1 070 319,56 zł**

## **4. ZOBOWIĄZANIA POWIATU**

Stan zobowiązań stanowią przede wszystkim roszczenia wynikające z przejęcia przez Powiat Stargardzki z mocy prawa nieruchomości w trybie:

- 1) ustawy z dnia 21 sierpnia 1997 r. o gospodarce nieruchomościami (Dz. U. z 2020 r. poz. 1990 z późn. zm.) – w oparciu o miejscowy plan zagospodarowania przestrzennego, w wyniku którego, na skutek podziału geodezyjnego działki gruntu wydzielone pod drogi publiczne: gminne, powiatowe, wojewódzkie, krajowe - z nieruchomości, której podział został dokonany na wniosek właściciela, przechodzą, z mocy prawa, odpowiednio na własność gminy, powiatu, województwa lub Skarbu Państwa z dniem, w którym decyzja zatwierdzająca podział stała się ostateczna albo orzeczenie o podziale prawomocne.

Tryb ustalania i wypłaty odszkodowania następuje na wniosek w drodze porozumienia. W przypadku nie zawarcia porozumienia, odszkodowanie zostaje ustalone w trybie decyzji administracyjnej;

- 2) ustawy z dnia 10 kwietnia 2003 r. o szczególnych zasadach przygotowania i realizacji inwestycji w zakresie dróg publicznych (Dz. U. 2020 r. poz. 1363 z późn. zm.); zwanej *specustawą*, w wyniku której zostały „wywłaszczone” nieruchomości pod budowę lub przebudowę dróg powiatowych.

Tryb ustalania i wypłaty odszkodowania następuje z urzędu w formie decyzji administracyjnej.

W roku 2020 nastąpiło ustalenie i wypłata odszkodowań, które opisane zostały w części sprawozdania zawartego w pkt 5 ppkt 4 - Zadania zrealizowane w 2020 r.

Podstawą do ustalenia odszkodowania jest wycena nieruchomości sporządzona przez rzeczoznawcę majątkowego w formie operatu szacunkowego określająca wartość rynkową prawa własności, prawa użytkowania wieczystego gruntu bądź innych praw rzeczowych ustanowionych na nieruchomości, utraconych na skutek wywłaszczenia (przejęcia z mocy prawa) na rzecz Powiatu. W związku z czym, na koniec danego roku kalendarzowego zostaje zweryfikowany wykaz nieruchomości, które podlegają takiemu oszacowaniu i wykaz podmiotów uprawnionych do uzyskania odszkodowania.

Pierwszoplanowane działania skierowane są na wypłatę odszkodowań na rzecz osób fizycznych. W przypadku wyżej opisanych inwestycji drogowych na skutek których „wywłaszczono z mocy prawa” tereny, które znajdowały się w zasobach Skarbu Państwa lub innych jednostek samorządu terytorialnego należy dążyć do poszukiwania rozwiązań umożliwiających współpracę i wzajemne rozliczenia co do zamierzonych przedsięwzięć. Ponadto ustawodawca nowelizacją w/cyt. ustawy przewidział szczególny tryb możliwości zrzeczenia się odszkodowania w przypadku *gdy przemawia za tym interes społeczny lub gospodarczy Skarb Państwa albo jednostka samorządu terytorialnego mogą zrzec się w całości lub w części odszkodowania za nieruchomości, w formie pisemnej pod rygorem nieważności. Oświadczenie to składa się do właściwego organu – art. 12 ust. 7 specustawy.* Kierując się przyjętymi regulacjami tego przepisu, który stwarza prawne możliwości rozliczenia takich „zobowiązań”.

Szczegółowa informacja wykazująca stan realizacji postępowań odszkodowawczych na dzień 31.12.2020 r. zawarta została w załączniku nr 11 do sprawozdania.

## **5. ZADANIA ZREALIZOWANE W 2020 R.**

### **1) Zbycie:**

Podstawowymi założeniami związanymi z uzyskaniem dochodów są dochody z obrotu nieruchomościami, w szczególności sprzedaży (tryb przetargowy i bezprzetargowy), które kształtowały się następująco:

- a) nieruchomość zabudowana oznaczona nr działki 396/317 o pow. 0,2113 ha położona w Łobzie, przy ul. Sikorskiego 6; sprzedana w drodze bezprzetargowej na rzecz Gminy Łobez; cena sprzedaży 3 501 160,00 zł; płatność w 10 ratach płatnych po 350 160,00 zł,

- b) nieruchomości gruntowa zabudowana oznaczona nr działki 35/4 o powierzchni 0,5286 ha położona w Kamiennym Moście, gm. Chociwel, sprzedana w drodze rokowań; cena sprzedaży 135 700,00 zł,
- c) nieruchomości gruntowa oznaczona nr działki 123/1 o powierzchni 0,0308 ha położona w Stargardzie, przy ul. Pierwszej Brygady, sprzedana w drodze bezprzetargowej na polepszenie warunków zagospodarowania nieruchomości przyległej; cena sprzedaży 50 000,00 zł netto.

W kwocie dochodów ze sprzedaży nieruchomości, który wykazano w *tabeli nr 2* ujęto również dochód wynikający ze sprzedaży ratalnej nieruchomości wraz z ustawowymi odsetkami zbytych w 2018 r. przy ul. Stanisława Staszica w Stargardzie.

## **2) Przekazanie w formie darowizny:**

- a) nieruchomości oznaczone nr działek: 171/3 o pow. 0,5659 ha, 171/4 o pow. 0,0433 ha, 171/13 o pow. 0,2636 ha, obr. Nr 2 miasta Ińsko i 268 o pow. 1,4748 ha, obr. Storkowo, gm. Ińsko, na rzecz Gminy Ińsko, z przeznaczeniem na realizację celów publicznych i zadań własnych gminy.

## **3) Regulacja stanów prawnych nieruchomości:**

- a) nabycie z mocy prawa w drodze decyzji administracyjnej na podstawie art. 60 z dnia 13 października 1998 r. Przepisy wprowadzające ustawy reformujące administrację publiczną (Dz. U. Nr 133, poz. 872 z późn. zm.):

- nieruchomość drogowa oznaczona nr działki 1389 o powierzchni 3,17 ha, stanowiąca część składową drogi powiatowej nr 1716Z.

Nabycie nieruchomości następuje w trybie wydania przez Wojewodę Zachodniopomorskiego decyzji deklaratoryjnej, na podstawie zebrania kompletu dokumentacji ściśle określonej w rozporządzeniu wykonawczym do w/cyt. ustawy - rozporządzeniu Rady Ministrów z dnia 2 lutego 1999 r. w sprawie trybu przekazywania mienia przez Skarb Państwa powiatom i miastom na prawach powiatu oraz określenia kategorii mienia wyłączonego z przekazywania (Dz. U. Nr 13, poz. 114).

- b) przekazanie nieruchomości drogowych na skutek pozbawienia kategorii dróg powiatowych i zaliczenia do kategorii dróg gminnych:

- pozbawienie uchwałą nr X/166/19 Rady Powiatu Stargardzkiego z dnia 25 września 2019 r. drogi powiatowej nr 1803Z, tj. ul. Wolności w Chociwlu oraz drogi powiatowej nr 1800Z, tj. ul. Jana Pawła II w Chociwlu, kategorii drogi powiatowej i zaliczenie do kategorii drogi gminnej, w wyniku czego z dniem 01.01.2020 r. zarządcą tych dróg stała Gmina Chociwel,

- pozbawienie uchwałą nr XIX/274/20 Rady Powiatu Stargardzkiego z dnia 26 września 2020 r. części ul. Pierwszej Brygady w Stargardzie – działki nr 123/1 kategorii drogi powiatowej



i wyłączenie z użytkowania, w celu sprzedaży na polepszenie warunków zagospodarowania nieruchomości przyległej, co została wykazane w pkt 5 ppkt 1 lit. c;

**c) uregulowanie praw własnościowych dróg poprzez wpisy w księgach wieczystych:**

- w stosunku do nieruchomości wymienionych w pkt 5 ppkt 3 lit. a i b uregulowano wpisy w księgach wieczystych dot. przejścia prawa własności na rzecz poszczególnych jednostek.

**4) Realizacja postępowań odszkodowawczych w wyniku przejęcia z mocy prawa nieruchomości pod realizację inwestycji dróg powiatowych:**

W 2020 roku wypłacono odszkodowania na rzecz podmiotów uprawnionych zgodnie z przepisami prawa, tj. dla właścicieli/współwłaścicieli 44 nieruchomości gruntowych na łączną kwotę 171 855,00 zł, w związku z realizacją inwestycji polegającej na przebudowie i rozbudowie drogi powiatowej nr 1709Z Stargard – Sowno oraz rozbudowie drogi powiatowej nr 4347Z na odcinku Storkowo – Ginawa. Podjęto również czynności, w wyniku których uprawnione podmioty, tj. Gmina Ińsko, KOWR oraz Skarb Państwa, zrzekły się odszkodowania na łączną kwotę 141 880,00 zł.

Ponadto, sporządzono wykaz i zweryfikowano podmioty uprawnione do uzyskania odszkodowania wg stanu na dzień 31.12.2020 r. przedstawiony w załączniku nr 11 do sprawozdania.

**5) Regulacje zapisów w księgach wieczystych:**

Dokonano bieżącej regulacji zapisów w księgach, w celu ujawnienia lub zmiany praw rzeczowych w stosunku do nieruchomości Powiatu Stargardzkiego.

Regulacja ta polega na wprowadzaniu wszelkich zmian w księgach wieczystych związanych z obrotem nieruchomości, wywłaszczaniem i ograniczaniem praw do nieruchomości, ustalaniem zgodności treści księgi wieczystej z jej rzeczywistym stanem, ponadto regulowaniem zapisów niezgodnych ze stanem prawnym i inne.

**6) Inne:**

- a) Sporządzenie sprawozdania Zarządu Powiatu Stargardzkiego z gospodarowania nieruchomościami zasobu Powiatu Stargardzkiego za 2019 rok.
- b) Sporządzanie Planu wykorzystania zasobu nieruchomości Powiatu Stargardzkiego na lata 2020 – 2022.

## **6. ZADANIA ROZPOCZĘTE W 2020 R. DO DALSZEJ REALIZACJI w 2021 R.**

**1) Zbycie:**

- a) część terenów z wydzielonej nieruchomości gruntowej oznaczonej dotychczas jako działka nr 234/25 o pow. 6,4384 ha, przy ul. Wiejskiej w Dolicach z przeznaczeniem na ogródki przydomowe, do zbycia pozostała działka nr 234/28 o pow. 0,0067 ha,

b) nieruchomość gruntowa zabudowana oznaczona nr działki 109/16 o pow. 0,8454 ha, położona w obrębie ew. 5 miasta Stargard, podział na działki: nr 109/116 o pow. 0,0021 ha, nr 109/117 o pow. 0,0705 ha, nr 109/118 o pow. 0,1730 ha, nr 109/119 o pow. 0,0705 ha, nr 109/20 o pow. 0,2642 ha i nr 109/121 o pow. 0,2652 ha, w celu regulacji stanu prawnego i zniesienia współużytkowania wieczystego gruntu działki obecnie po podziale 109/119 zajętej pod halę warsztatową Centrum Kształcenia Zawodowego w Stargardzie.

## **2) Nieodpłatne użytkowanie:**

a) nieruchomość gruntowa oznaczona nr działki 506/20 o pow. 0,1403 ha, położona w obrębie ew. nr 11 miasta Stargard przy ul. S. Staszica; przekazanie dla potrzeb SP WZOZ Stargard pod zagospodarowanie jako teren przyległy do Ośrodka Rehabilitacji,

b) nieruchomość gruntowa oznaczona nr działki 549/2 o pow. 0,0292 ha, zabudowana budynkiem magazynowym, położona w obrębie ew. nr 6 miasta Stargard przy ul. W. Polskiego; przekazanie dla potrzeb SP WZOZ Stargard, celem przechowywania sprzętu medycznego,

## **3) Regulacje dróg:**

a) przekazanie nieruchomości drogowych na skutek pozbawienia kategorii dróg powiatowych i zaliczenia do kategorii dróg gminnych:

- część działki (0,1880 ha) nr 530 o pow. 1,13 ha obr. Poczernin, gm. Stargard, pozbawionej kategorii drogi powiatowej i zaliczonej do kategorii drogi gminnej, po podziale geodezyjnym na rzecz Gminy Stargard,

b) nabycia w drodze umów cywilnoprawnych:

- nieruchomość niezabudowana oznaczona nr działki 199/6 o pow. 0,0044 ha, położona w Czarnkowie gm. Marianowo; nabycie od osób fizycznych w celu regulacji pasa drogowego drogi powiatowej nr 1729 Dalewo-Marianowo,

- nieruchomość niezabudowana oznaczona nr działki 130 o pow. 0,0351 ha, położona w obrębie nr 3 miasta Dobrzany, stanowiąca część chodnika ulicy gen. K. Świerczewskiego; nabycie od osób fizycznych, w celu regulacji stanu prawnego drogi nr 1740Z,

- nieruchomość niezabudowana oznaczona nr działki 124/4 o pow. 0,0093 ha, położona w Kępnie gm. Dobrzany; nabycie od osób fizycznych, w celu regulacji stanu prawnego drogi nr 1734Z,

- nieruchomość niezabudowana oznaczona nr działki 52/1 o pow. 0,1077 ha, położona w Warszynie gm. Dolice; nabycie od osób fizycznych, w celu regulacji stanu prawnego drogi nr 1781Z,

- nieruchomość niezabudowana oznaczona nr działki 159/3 o pow. 0,0455 ha, położona w Kłępinie gm. Stargard; nabycie od osób fizycznych w celu regulacji stanu prawnego drogi nr 1700Z,

- nieruchomość niezabudowana oznaczona nr działki 65/2 o pow. 0,0891 ha, położona w Słodkówku gm. Suchań; nabycie od osób fizycznych w celu regulacji stanu prawnego drogi 1734Z,

- nieruchomość niezabudowana oznaczona nr działki 353/18 o pow. 0,0166 ha, położona w obrębie nr 1 miasta Stargard stanowiąca część składową ulicy J. Kasprowicza; nabycie od wspólnoty mieszkaniowej przy ul. J. Kasprowicza, w celu regulacji stanu prawnego tej drogi,
- nieruchomości niezabudowane oznaczone nr działek: nr 232/1 o pow. 0,09331 ha, położona w Sownie gm. Stargard, nr 20/21 o pow. 0,5640 ha, położona w obrębie Chlebowo, nr 28 o pow. 1,17 ha, położona w Storkówku, gm. Stara Dąbrowa i nr 281 o pow. 2,83 ha, położona w Ściennym gm. Ińsko; nabycie od SP – Krajowego Ośrodka Wsparcia Rolnictwa – w regulacji przebiegu dróg powiatowych.

#### **4) Podziały:**

- a) wydzielenie części działki (0,1880 ha) nr 166 o pow. 0,58 ha obr. Marianowo, gm. Marianowo, stanowiącej drogę powiatową nr 1729Z, a następnie rozpoczęcie procedury mającej na celu przekazanie w drodze darowizny na rzecz Gminy Marianowo, z przeznaczeniem na poprawę estetyki miejscowości, a w szczególności w celu zagospodarowania terenu pod parking przykościelny; planowany jest również remont drogi dojazdowej do Parafii – ulicy Cysterek w Marianowie,
- b) wydzielenie części działki (0,1673 ha) nr 164 o pow. 2,56 ha obr. Sądów, gm. Dolice, stanowiącej drogę powiatową nr 1785Z, a następnie rozpoczęcie procedury mającej na celu przekazanie w drodze darowizny na rzecz Gminy Dolice z przeznaczeniem na drogę gminną,
- c) wydzielenie części działki (0,1880 ha) nr 530 o pow. 1,13 ha obr. Poczernin, gm. Stargard, stanowiącej drogę powiatową nr 1709Z, a następnie rozpoczęcie procedury mającej na celu przekazanie na rzecz Gminy Stargard, w związku art. 10 ust. 5f ustawy z dnia 21 marca 1985 r. o drogach publicznych (Dz. U. z 2020 r. poz. 470 z późn. zm.).

#### **5) Inne:**

W opracowaniu są nowe zasady gospodarowania nieruchomościami stanowiącymi własność Powiatu Stargardzkiego w zakresie nabywania, zbywania i obciążania nieruchomości oraz ich wydzierżawiania lub wynajmowania na czas oznaczony dłuższy niż 3 lata lub na czas nieoznaczony, jak również zawierania przez strony kolejnych umów, których przedmiotem jest ta sama nieruchomość, o ile ustawy szczególne nie stanowią inaczej, a także oddania nieruchomości w trwały zarząd,

## **7. ZASADY I REGULACJE DOTYCZĄCE GOSPODAROWANIA NIERUCHOMOŚCIAMI POWIATU**

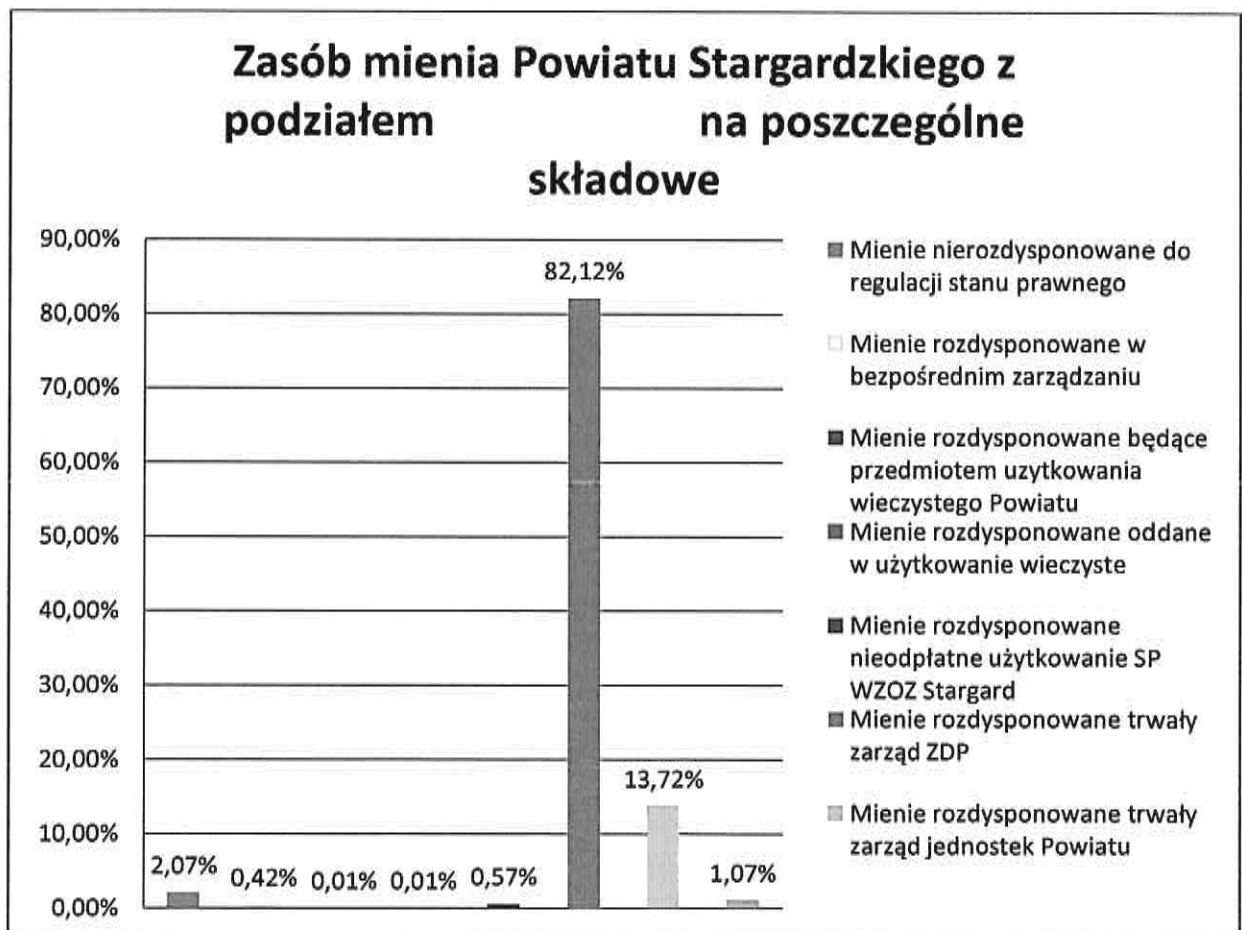
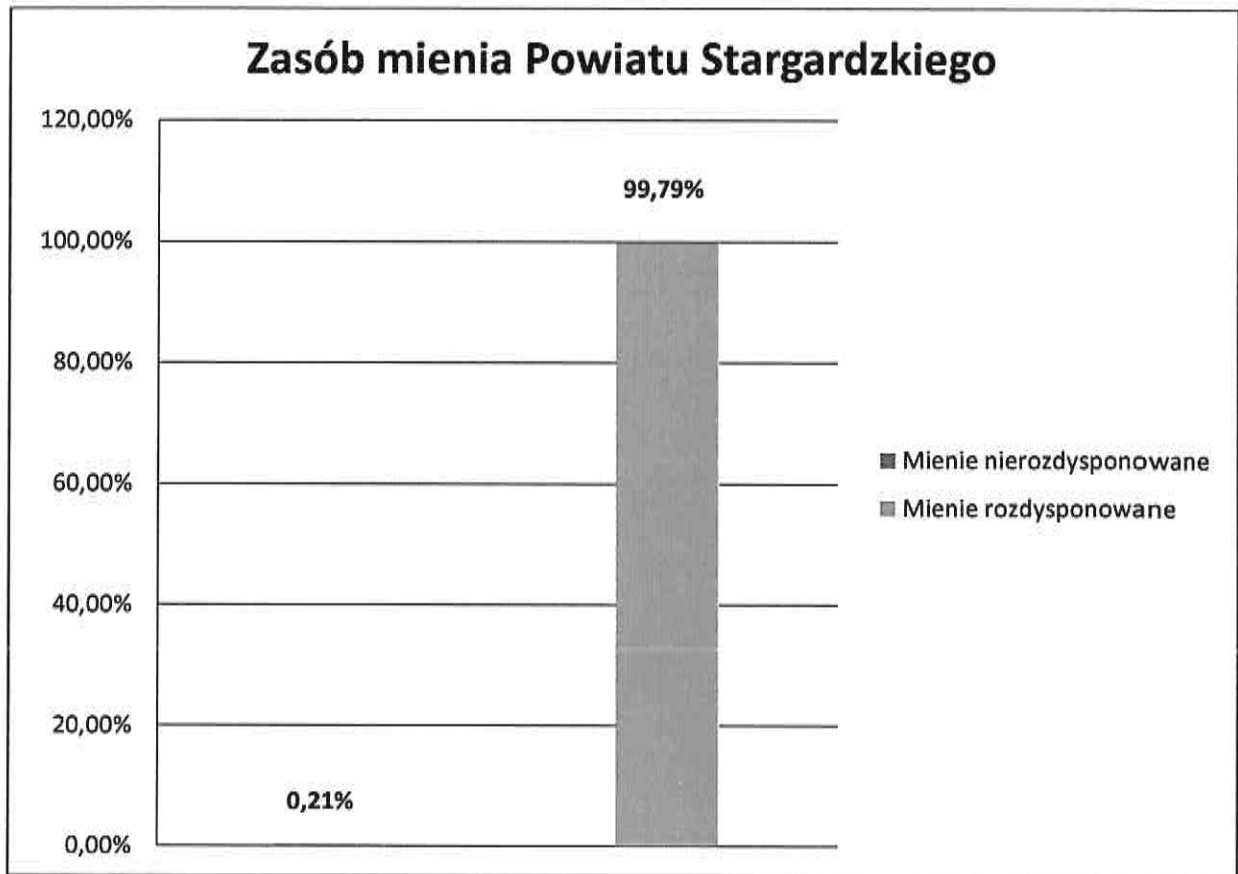
Zasady gospodarowania nieruchomościami powiatowymi oparte są o regulacje ustawowe oraz przyjęte przez Radę Powiatu Stargardzkiego i Zarząd Powiatu Stargardzkiego zasady gospodarowania. Do podstawowych dokumentów ustanowionych przez samorząd powiatowy w tym zakresie należy zaliczyć:



- 1) uchwała nr XXIV/237/2004 Rady Powiatu w Stargardzie Szczecińskim z dnia 24 listopada 2004r. w sprawie ustalenia zasad nabycia, zbycia i obciążania nieruchomości oraz ich wydzierżawiania, wynajmowania i oddawania w użytkowanie na okres dłuższy niż trzy lata, zmienionej uchwałą nr XXXVII/421/09 Rady Powiatu w Stargardzie Szczecińskim z dnia 18 czerwca 2009 r.,
- 2) uchwała nr 79/10 Zarządu Powiatu w Stargardzie Szczecińskim z dnia 30 grudnia 2010 r. w sprawie określenia wysokości stawek czynszu dzierżawnego,
- 3) uchwała nr 1769/12 Zarządu Powiatu w Stargardzie Szczecińskim z dnia 27 grudnia 2012 r., zmieniona uchwałą nr 1850/13 Zarządu Powiatu w Stargardzie Szczecińskim z dnia 14 lutego 2013 r., uchwałą nr 432/15 Zarządu Powiatu Stargardzkiego z dnia 28 sierpnia 2015 r., uchwałą nr 484/15 Zarządu Powiatu Stargardzkiego z dnia 30 września 2015 r., uchwałą nr 597/19 Zarządu Powiatu Stargardzkiego z dnia 21 listopada 2019 r. oraz uchwałą nr 1270/20 Zarządu Powiatu Stargardzkiego z dnia 13 czerwca 2020 r. w sprawie ustalenia stawek czynszu najmu/dzierżawy dla nieruchomości pozostających w trwałym zarządzie jednostek organizacyjnych powiatu,
- 4) uchwała nr 2126/13 Zarządu Powiatu Stargardzkiego z dnia 13 czerwca 2013 r. w sprawie wysokości stawek opłat za zajęcie nieruchomości.

#### **8. PLANY W ZAKRESIE USPRAWNIENIA REALIZACJI ZADAŃ**

Szczególną potrzebą realizacji wyżej opisanych zadań jest prawidłowe prowadzenie ewidencji zasobu nieruchomości Powiatu Stargardzkiego w oparciu o bazę informatyczną i nowy zakres programowy. Prowadzenie takiej bazy wynika z obowiązku prowadzenia ewidencji nieruchomości – art. 23 ust. 1 pkt 1 i ust. 1c, w związku z art. 25b ustawy z dnia 21 sierpnia 1997 r. o gospodarce nieruchomościami (Dz. U. z 2020 r. poz. 1990 z późn. zm.). Baza ta ma na celu zobrazowanie aktualnych danych o nieruchomościach Powiatu, jak również wszelkich zmian zachodzących w procesie ich gospodarowania przez zmianę statusu władania, przeznaczenia w planie zagospodarowania przestrzennego, form udostępniania, ujęcie wartościowo-finansowe, informujące o opłatach z tytułu użytkowania wieczystego oraz opłatach za trwały zarząd oraz wszelkich roszczeń, obciążeń czy toczących się postępowaniach sądowych. Baza umożliwi bieżące monitorowanie zasobu, pełniąc jednocześnie funkcję informacyjną o poszczególnych nieruchomościach (np. umożliwiając wygenerowanie nieruchomości do wydzierżawienia lub sprzedaży lub o określonym statusie władania daną nieruchomością).





### Nieruchomości Powiatu w bezpośrednim zarządzaniu

Lp.	Gmina	Obręb	Nr działki	Pow. działki w ha	Uwagi
1.	Miasto Stargard	10	437/1	0,1662	siedziba Starostwa, ul.Skarbowa 1
2.	Miasto Stargard	11	240/1	0,0232	siedziba Starostwa, ul.Rynek Staromiejski 5, Wydział Geodezji, Kartografii i Katastru (lokal niemieszkalny nr 4 o pow. 412,55 m <sup>2</sup> wraz z pom.przynależnymi i udziałem w częściach wspólnych i gruncie działki o pow. 0,0937 ha w wysokości 248/1000 części)
3.	Miasto Stargard	11	502/1	0,0089	droga dojazdowa wewnętrzna m.in. do nieruchomości SPWZOZ przy ul. Staszica - udział 1/2 części w pow. 0,0177 ha
4.	Miasto Stargard	11	506/15	0,0264	droga wewnętrzna - teren do zagospodarowania przy ul. Staszica - udział 3/10 części w pow. 0,0880 ha
5.	Miasto Stargard	20	13/5	0,2611	droga dojazdowa wewnętrzna m.in. do nieruchomości 13/6 jako obiektu magazynowego do przechowywania pojazdów
6.	Miasto Stargard	20	13/6	0,3605	nieruchomość zabudowana budynkiem magazynowym służącym do przechowywania pojazdów
7.	Gmina Suchań	Tarnowo	113/7	1,6951	nieruchomość gruntowa przeznaczona do sprzedaży (w dużej części zadrzewiona)
8.	Miasto Chociwel	2	178	0,4134	nieruchomość przeznaczona do sprzedaży (zalesiona)
<b>Razem:</b>				<b>2,9548</b>	



**Nieruchomości Powiatu nierozdysponowane do regulacji stanu prawnego i zagospodarowania**

Lp.	Gmina	Obręb	Nr działki	Pow. działki w ha	Uwagi
1.	Miasto Stargard	6	4/2	0,7085	ulica Żeromskiego droga powiatowa do przekazania ZDP Stargard (po wydzieleniu terenu pod obiekty handlowe lub zmiana planu zagospodarowania przestrzennego)
2.	Miasto Stargard	6	549/2	0,0292	nieruchomość zabudowana (były budynek hydrofornii użytkowany przez SP WZOZ Stargard) obecnie magazyn sprzętu medycznego
3.	Miasto Stargard	11	506/20	0,1403	przeznaczona do zagospodarowania dla potrzeb SP WZOZ Stargard, pod miejsca parkingowe
4.	Miasto Stargard	4	66/3	0,0179	teren drogowy ulicy Gdyńskiej; przeznaczony do zmiany planu i zbycia
5.	Gmina Dolice	Dolice	234/23	0,0031	teren zieleni przydomowy do zbycia
6.	Gmina Dolice	Dolice	234/28	0,0067	teren zieleni przydomowy do zbycia
7.	Gmina Kobylanka	Kobylanka	42/2	4,8075	odcinek drogi powiatowej nr 1704Z do przekazania ZDP
8.	Gmina Kobylanka	Morzyczyn	211	5,5883	odcinek drogi powiatowej nr 1704Z do przekazania ZDP
9.	Gmina Kobylanka	Morzyczyn	633/1	0,0319	odcinek drogi powiatowej nr 1704Z do przekazania ZDP
10.	Gmina Kobylanka	Zieleniewo	56	3,1585	odcinek drogi powiatowej nr 1704Z do przekazania ZDP
11.	Gmina Stargard	Lipnik	571/18	0,0928	przeznaczona pod budowę ronda do przekazania ZDP
12.	Gmina Stargard	Lipnik	571/20	0,0632	przeznaczona pod budowę ronda do przekazania ZDP
13.	Gmina Stargard	Lipnik	571/22	0,0287	przeznaczona pod budowę ronda do przekazania ZDP
<b>Razem:</b>				<b>14,6766</b>	





**Nieruchomości będące przedmiotem użytkowania wieczystego  
Powiatu**

Lp.	Gmina	Obręb	Nr działki	Pow. działki w ha	Uwagi
1.	Miasto Stargard	5	109/116 109/117 109/118 109/119 109/120 109/121	0,0002 0,0058 0,0144 0,0059 0,0219 0,0220	własność Skarbu Państwa, przekazana w trwały zarząd Centrum Kształcenia Zawodowego (udział 830/10000 w pow. 0,8454 ha).
<b>Razem:</b>				<b>0,0702</b>	



**Nieruchomości Powiatu oddane w użytkowanie wieczyste**

Lp.	Gmina	obręb	Nr działki	Powierzchnia w ha	Uwagi
1	Miasto Stargard ul. Robotnicza	13	272/1	0,0147	osoby fizyczne
2	Miasto Stargard ul. Czarnieckiego	10	445 479	0,0492 0,0067	Polska Spółka Gazownictwa Sp. z o.o. z siedzibą w Warszawie Oddział Zakład Gazowniczy w Szczecinie
<b>Razem:</b>				<b>0,0706</b>	



### Nieruchomości oddane w trwały zarząd na rzecz jednostek organizacyjnych

Lp.	Gmina	Obręb	Nr działki	Pow. działki w ha	Nazwa ulicy	Uwagi
1.	Miasto Stargard	10	437/2	1,5310	ul. Park 3-Maja	Zespół Szkół nr 1 Stargard
2.	Miasto Stargard	10	439	0,3467	ul. Park 3-Maja	Zespół Szkół nr 1 Stargard
3.	Gmina Stargard	Klępino	463	6,0226	"Bobrowa Polana"	Zespół Szkół nr 1 Stargard
4.	Miasto Stargard	9	14/7	0,0061	os. Zachód	Zespół Szkół nr 2 Stargard
5.	Miasto Stargard	9	14/9	1,0397	os. Zachód	Zespół Szkół nr 2 Stargard
6.	Miasto Stargard	9	17/6	0,0461	os. Zachód	Zespół Szkół nr 2 Stargard
7.	Miasto Stargard	23	116/1	0,5521	ul. Śniadeckiego	Zespół Szkół nr 5 Stargard
8.	Miasto Stargard	23	116/2	2,3542	ul. Śniadeckiego	Zespół Szkół nr 5 Stargard
9.	Miasto Stargard	23	117	0,3068	ul. Śniadeckiego	Zespół Szkół nr 5 Stargard
10.	Miasto Stargard	7	2/25	0,0191	ul. Gdyńska	Zespół Szkół nr 5 Stargard (przeznaczona do zbycia)
11.	Miasto Stargard	5	266/4	0,7680	ul. Ceglana	Zespół Szkół Budowlano-Technicznych Stargard
12.	Miasto Stargard	5	266/3	0,1103	ul. Ceglana	Zespół Szkół Budowlano-Technicznych Stargard
13.	Miasto Stargard	11	44	0,3440	ul. Wita Stwosza	Zespół Szkół Specjalnych Stargard
14.	Miasto Stargard	11	469	0,6200	ul. Staszica	I Liceum Ogólnokształcące Stargard
15.	Miasto Stargard	11	300	0,9980	ul. Mieszka I	II Liceum Ogólnokształcące Stargard
16.	Miasto Stargard	5	109/115	0,9041	ul. Pierwszej Brygady	Centrum Kształcenia Zawodowego Stargard

Lp.	Gmina	Obręb	Nr działki	Pow. działki w ha	Nazwa ulicy	Uwagi
17.	Miasto Stargard	5	109/112	0,1099	ul. Pierwszej Brygady	Centrum Kształcenia Zawodowego Stargard
18.	Miasto Stargard	5	109/18	0,2965	ul. Pierwszej Brygady	Centrum Kształcenia Zawodowego Stargard
19.	Miasto Stargard	5	109/60	0,1528	ul. Pierwszej Brygady	Centrum Kształcenia Zawodowego Stargard
20.	Miasto Stargard	5	109/116 109/117 109/118 109/119 109/120 109/121	łącznie 0,0702	ul. Pierwszej Brygady	Centrum Kształcenia Zawodowego Stargard (udział 830/10000 w pow. 0,8454 ha), wykazano także w zał. nr 5
21.	Miasto Stargard	9	220/14	0,8094	Pl. Majdanek	Bursa Szkolna Stargard
22.	Miasto Stargard	12	102	0,4634	ul. Andersa	Placówka Opiekuńczo Wychow. Nr 6
23.	Gmina Stargard	Witkowo	283/7	0,1638		Placówka Opiekuńczo Wychow. Nr 4
24.	Gmina Stargard	Witkowo	283/10	0,0726		Placówka Opiekuńczo Wychow. Nr 4
25.	Miasto Stargard	6	714/5	0,0088	ul. Mickiewicza	Placówka Opiekuńczo Wychowawcza Nr 3 - lokal mieszkalny o pow. 247,10 m <sup>2</sup> i udział 2060/10000 w częściach wspólnych budynku i gruntu działki o pow. 0,0430 ha)
26.	Gmina Dolice	Dolice	1472/3	1,4970	ul. Wiśniowa	Dom Pomocy Społecznej Dolice
27.	Miasto Stargard	5	109/80	0,1066	ul. Pierwszej Brygady	Powiatowy Urząd Pracy Stargard
28.	Miasto Stargard	5	109/77	0,0166	ul. Pierwszej Brygady	Powiatowy Urząd Pracy Stargard
29.	Miasto Stargard	5	109/79	0,0027	ul. Pierwszej Brygady	Powiatowy Urząd Pracy Stargard
<b>Razem:</b>				<b>19,6689</b>		

## Nieruchomości oddane w trwałe zarząd- drogi powiatowe

Lp.	nr działki	Gmina	Obręb	Ulica	Powierzchnia w ha	Uwagi
1.	106	Chociwel	1	ul. Kołat	1,0539	ZDP Stargard
2.	44	Chociwel	Kamienny Most	droga 1754Z	1,0539	ZDP Stargard
3.	381	Chociwel	1	ul. Studzianki (droga nr 1740Z)	1,0539	ZDP Stargard
4.	110	Chociwel	Starzyce	droga 1740Z	1,0539	ZDP Stargard
5.	515	Chociwel	Długie	droga 1740Z	1,0539	ZDP Stargard
6.	517/2	Chociwel	Długie	droga 1740Z	1,0539	ZDP Stargard
7.	308	Chociwel	2	ul. Wojska Polskiego	1,0539	ZDP Stargard
8.	309	Chociwel	2	ul. Zwycięzców	1,0539	ZDP Stargard
9.	125/6	Chociwel	Kania	droga 4149Z	1,0539	ZDP Stargard
10.	125/7	Chociwel	Kania	droga 4149Z	1,0539	ZDP Stargard
11.	125/8	Chociwel	Kania	droga 4149Z	1,0539	ZDP Stargard
12.	250	Chociwel	Kania	droga 4149Z	1,0539	ZDP Stargard
13.	285	Chociwel	Karkowo	droga 4149Z	1,0539	ZDP Stargard
14.	228	Chociwel	Karkowo	droga 4149Z	1,0539	ZDP Stargard
15.	157	Chociwel	2	ul. Zachodnia	1,0539	ZDP Stargard
16.	368	Chociwel	2	ul. Zachodnia	1,0539	ZDP Stargard
17.	16	Chociwel	Kamienny Most	droga 1754Z	1,0539	ZDP Stargard
18.	39	Chociwel	Kamienny Most	droga 1754Z	1,0539	ZDP Stargard
19.	133/23	Chociwel	Kania		1,0539	ZDP Stargard
20.	253	Chociwel	1	ul. Hlonda	1,0539	ZDP Stargard
21.	271	Chociwel	1	ul. Warszawska	1,0539	ZDP Stargard
22.	126	Chociwel	2	ul. Rynkowa	1,0539	ZDP Stargard
23.	413	Chociwel	2	ul. Słowackiego	1,0539	ZDP Stargard
24.	224	Dobrzany	2	ul. Świerczewskiego (droga nr 1740Z)	1,0539	ZDP Stargard
25.	229	Dobrzany	2	ul. Świerczewskiego (droga nr 1740Z)	1,0539	ZDP Stargard
26.	133	Dobrzany	3	ul. Mickiewicza (droga nr 1740Z)	1,0539	ZDP Stargard
27.	144	Dobrzany	Biała	droga nr 1740Z	1,0539	ZDP Stargard
28.	420	Dobrzany	Biała	droga nr 1740Z	1,0539	ZDP Stargard
29.	483	Dobrzany	Kozy	droga nr 1740Z	1,0539	ZDP Stargard
30.	500	Dobrzany	Kozy	droga nr 1740Z	1,0539	ZDP Stargard
31.	122/1	Dobrzany	Kozy	droga nr 1740Z	1,0539	ZDP Stargard
32.	113/2	Dobrzany	Szadzko	droga nr 1740Z	1,0539	ZDP Stargard
33.	113/3	Dobrzany	Szadzko	droga nr 1740Z	1,0539	ZDP Stargard
34.	299	Dobrzany	Szadzko	droga nr 1768Z	1,0539	ZDP Stargard
35.	41	Dobrzany	Ognica	droga nr 1768Z	1,0539	ZDP Stargard
36.	44	Dobrzany	Ognica	droga nr 1768Z	1,0539	ZDP Stargard
37.	166	Dobrzany	Ognica	droga nr 1768Z	1,0539	ZDP Stargard
38.	347	Dobrzany	Kępno	droga 1734Z	1,0539	ZDP Stargard
39.	478	Dobrzany	Szadzko	droga 1734Z	1,0539	ZDP Stargard
40.	351	Dobrzany	Kozy	droga 1734Z	1,0539	ZDP Stargard
41.	352	Dobrzany	Kozy	droga 1734Z	1,0539	ZDP Stargard
42.	117	Dobrzany	2	ul. Armii Czerwonej (droga nr 1734Z)	1,0539	ZDP Stargard



43.	12	Dobrzany	2	ul. Leśna	1,0539	ZDP Stargard
44.	225	Dobrzany	2	ul. Leśna	1,0539	ZDP Stargard
45.	110	Dobrzany	2	ul. Zielona	1,0539	ZDP Stargard
46.	180	Dobrzany	2	ul. Dworcowa	1,0539	ZDP Stargard
47.	221	Dobrzany	3	ul. Wąska	1,0539	ZDP Stargard
48.	195	Dobrzany	3	ul. Strażacka	1,0539	ZDP Stargard
49.	179	Dobrzany	3	ul. Zacisze	1,0539	ZDP Stargard
50.	51	Dobrzany	4	ul. Kościuszki	1,0539	ZDP Stargard
51.	83	Dobrzany	4	ul. Polna	1,0539	ZDP Stargard
52.	50	Dobrzany	4	ul. Staszica	1,0539	ZDP Stargard
53.	1	Dobrzany	4	ul. Staszica	1,0539	ZDP Stargard
54.	475	Dobrzany	Szadzko	droga 1741Z	1,0539	ZDP Stargard
55.	421/1	Dobrzany	Szadzko	droga 1741Z	1,0539	ZDP Stargard
56.	421/2	Dobrzany	Szadzko	droga 1741Z	1,0539	ZDP Stargard
57.	459	Dobrzany	Ognica	droga 1741Z	1,0539	ZDP Stargard
58.	189	Dobrzany	Ognica	droga 1741Z	1,0539	ZDP Stargard
59.	199	Dobrzany	Ognica	droga 1741Z	1,0539	ZDP Stargard
60.	132	Dobrzany	Ognica	droga 1741Z	1,0539	ZDP Stargard
61.	91	Dobrzany	Ognica	droga 1741Z	1,0539	ZDP Stargard
62.	80	Dobrzany	Ognica	droga 1741Z	1,0539	ZDP Stargard
63.	165	Dobrzany	Sierakowo	droga 1741Z	1,0539	ZDP Stargard
64.	158/2	Dobrzany	Ognica	droga 1741Z	1,0539	ZDP Stargard
65.	172/13	Dobrzany	Ognica	droga 1741Z	1,0539	ZDP Stargard
66.	172/14	Dobrzany	Ognica	droga 1741Z	1,0539	ZDP Stargard
67.	132/1	Dobrzany	3	skrzyż. ul. Mickiewicza/ul. Świerczewskiego	1,0539	ZDP Stargard
68.	13	Dobrzany	4	ul. Długa	1,0539	ZDP Stargard
69.	519	Dobrzany	Ognica	droga nr 1750Z	1,0539	ZDP Stargard
70.	102	Dobrzany	Błotno	droga nr 1750Z	1,0539	ZDP Stargard
71.	585/4	Dobrzany	Dolice	droga nr 1750Z	1,0539	ZDP Stargard
72.	584/8	Dobrzany	Dolice	droga nr 1750Z	1,0539	ZDP Stargard
73.	583/6	Dobrzany	Dolice	droga nr 1750Z	1,0539	ZDP Stargard
74.	582/6	Dobrzany	Dolice	droga nr 1750Z	1,0539	ZDP Stargard
75.	594/5	Dobrzany	Dolice	droga nr 1750Z	1,0539	ZDP Stargard
76.	268	Dolice	Krępcowo	droga 1711Z	1,0539	ZDP Stargard
77.	140/1	Dolice	Krępcowo	droga 1711Z	1,0539	ZDP Stargard
78.	140/2	Dolice	Krępcowo	droga 1711Z	1,0539	ZDP Stargard
79.	14	Dolice	Krępcowo	droga 1711Z	1,0539	ZDP Stargard
80.	264	Dolice	Krępcowo	droga 1711Z	1,0539	ZDP Stargard
81.	68/2	Dolice	Rzeplino	droga 1711Z	1,0539	ZDP Stargard
82.	86/1	Dolice	Brańcin	droga 1711Z	1,0539	ZDP Stargard
83.	54	Dolice	Brańcin	droga 1711Z	1,0539	ZDP Stargard
84.	54/1	Dolice	Brańcin	droga 1711Z	1,0539	ZDP Stargard
85.	66	Dolice	Strzebielewo	droga 1716Z	1,0539	ZDP Stargard
86.	96	Dolice	Strzebielewo	droga 1716Z	1,0539	ZDP Stargard
87.	44	Dolice	Kolin	droga 1716Z	1,0539	ZDP Stargard
88.	56/1	Dolice	Kolin	droga 1716Z	1,0539	ZDP Stargard
89.	65/1	Dolice	Kolin	droga 1716Z	1,0539	ZDP Stargard
90.	93/1	Dolice	Kolin	droga 1716Z	1,0539	ZDP Stargard
91.	114/1	Dolice	Kolin	droga 1716Z	1,0539	ZDP Stargard
92.	120/3	Dolice	Kolin	droga 1716Z	1,0539	ZDP Stargard
93.	120/5	Dolice	Kolin	droga 1716Z	1,0539	ZDP Stargard

94.	121/2	Dolice	Kolin	droga 1716Z	1,0539	ZDP Stargard
95.	134/1	Dolice	Kolin	droga 1716Z	1,0539	ZDP Stargard
96.	136	Dolice	Kolin	droga 1716Z	1,0539	ZDP Stargard
97.	205/1	Dolice	Kolin	droga 1716Z	1,0539	ZDP Stargard
98.	206	Dolice	Kolin	droga 1716Z	1,0539	ZDP Stargard
99.	207	Dolice	Kolin	droga 1716Z	1,0539	ZDP Stargard
100.	208/3	Dolice	Kolin	droga 1716Z	1,0539	ZDP Stargard
101.	233/1	Dolice	Kolin	droga 1716Z	1,0539	ZDP Stargard
102.	235/1	Dolice	Kolin	droga 1716Z	1,0539	ZDP Stargard
103.	243	Dolice	Kolin	droga 1716Z	1,0539	ZDP Stargard
104.	245/3	Dolice	Kolin	droga 1716Z	1,0539	ZDP Stargard
105.	246/1	Dolice	Kolin	droga 1716Z	1,0539	ZDP Stargard
106.	244	Dolice	Kolin	droga 1716Z	1,0539	ZDP Stargard
107.	249/4	Dolice	Kolin	droga 1716Z	1,0539	ZDP Stargard
108.	699/1	Dolice	Kolin	droga 1716Z	1,0539	ZDP Stargard
109.	724	Dolice	Kolin	droga 1716Z	1,0539	ZDP Stargard
110.	72/1	Dolice	Morzyca	droga 1716Z	1,0539	ZDP Stargard
111.	136	Dolice	Morzyca	droga 1716Z	1,0539	ZDP Stargard
112.	145/3	Dolice	Morzyca	droga 1716Z	1,0539	ZDP Stargard
113.	192/1	Dolice	Morzyca	droga 1716Z	1,0539	ZDP Stargard
114.	194/1	Dolice	Morzyca	droga 1716Z	1,0539	ZDP Stargard
115.	198/1	Dolice	Morzyca	droga 1716Z	1,0539	ZDP Stargard
116.	229/14	Dolice	Dolice	droga 1716Z	1,0539	ZDP Stargard
117.	230/1	Dolice	Dolice	droga 1716Z	1,0539	ZDP Stargard
118.	233/1	Dolice	Dolice	droga 1716Z	1,0539	ZDP Stargard
119.	234/20	Dolice	Dolice	droga 1716Z	1,0539	ZDP Stargard
120.	234/4	Dolice	Dolice	droga 1716Z	1,0539	ZDP Stargard
121.	234/6	Dolice	Dolice	droga 1716Z	1,0539	ZDP Stargard
122.	234/7	Dolice	Dolice	droga 1716Z	1,0539	ZDP Stargard
123.	234/33	Dolice	Dolice	droga 1711Z	1,0539	ZDP Stargard
124.	289/29	Dolice	Dolice	droga 1716Z	1,0539	ZDP Stargard
125.	310/5	Dolice	Dolice	droga 1716Z	1,0539	ZDP Stargard
126.	1389	Dolice	Dolice	droga 1716Z	1,0539	ZDP Stargard
127.	78/6	Dolice	Dobropole Pyrzyckie	droga 1716Z	1,0539	ZDP Stargard
128.	80	Dolice	Dobropole Pyrzyckie	droga 1716Z	1,0539	ZDP Stargard
129.	92	Dolice	Dobropole Pyrzyckie	droga 1716Z	1,0539	ZDP Stargard
130.	1/5	Dolice	Brzezina	droga 1716Z	1,0539	ZDP Stargard
131.	5	Dolice	Brzezina	droga 1716Z	1,0539	ZDP Stargard
132.	6/1	Dolice	Brzezina	droga 1716Z	1,0539	ZDP Stargard
133.	13	Dolice	Brzezina	droga 1716Z	1,0539	ZDP Stargard
134.	124/1	Stargard	Witkowo	droga 1716Z	1,0539	ZDP Stargard
135.	734	Stargard	Witkowo	droga 1711Z	1,0539	ZDP Stargard
136.	794	Stargard	Witkowo	droga 1711Z	1,0539	ZDP Stargard
137.	157/1	Stargard	Sowno	droga 1709Z	1,0539	ZDP Stargard
138.	300	Stargard	Sowno	droga 1709Z	1,0539	ZDP Stargard
139.	530	Stargard	Poczernin	droga 1709Z	1,0539	ZDP Stargard
140.	88	Stargard	Poczernin	droga 1709Z	1,0539	ZDP Stargard
141.	75	Stargard	Żarowo	droga 1709Z	1,0539	ZDP Stargard
142.	390	Stargard	Żarowo	droga 1709Z	1,0539	ZDP Stargard
143.	98	Stargard	Smogolice	droga 1709Z	1,0539	ZDP Stargard
144.	1	Stara Dąbrowa	Chlebowo	droga 4149Z	1,0539	ZDP Stargard
145.	268	Stargard	Pezino	droga 1729Z	1,0539	ZDP Stargard
146.	149/8	Stargard	Sowno	droga 1709Z	1,0539	ZDP Stargard

147.	149/6	Stargard	Sowno	droga 1709Z	1,0539	ZDP Stargard
148.	142/8	Stargard	Sowno	droga 1709Z	1,0539	ZDP Stargard
149.	142/10	Stargard	Sowno	droga 1709Z	1,0539	ZDP Stargard
150.	142/12	Stargard	Sowno	droga 1709Z	1,0539	ZDP Stargard
151.	140/4	Stargard	Sowno	droga 1709Z	1,0539	ZDP Stargard
152.	140/6	Stargard	Sowno	droga 1709Z	1,0539	ZDP Stargard
153.	139/1	Stargard	Sowno	droga 1709Z	1,0539	ZDP Stargard
154.	138/1	Stargard	Sowno	droga 1709Z	1,0539	ZDP Stargard
155.	135/1	Stargard	Sowno	droga 1709Z	1,0539	ZDP Stargard
156.	134/6	Stargard	Sowno	droga 1709Z	1,0539	ZDP Stargard
157.	134/8	Stargard	Siowno	droga 1709Z	1,0539	ZDP Stargard
158.	133/1	Stargard	Sowno	droga 1709Z	1,0539	ZDP Stargard
159.	132/6	Stargard	Sowno	droga 1709Z	1,0539	ZDP Stargard
160.	132/8	Stargard	Sowno	droga 1709Z	1,0539	ZDP Stargard
161.	131/3	Stargard	Sowno	droga 1709Z	1,0539	ZDP Stargard
162.	130/1	Stargard	Sowno	droga 1709Z	1,0539	ZDP Stargard
163.	129/3	Stargard	Sowno	droga 1709Z	1,0539	ZDP Stargard
164.	128/1	Stargard	Sowno	droga 1709Z	1,0539	ZDP Stargard
165.	127/5	Stargard	Sowno	droga 1709Z	1,0539	ZDP Stargard
166.	126/1	Stargard	Sowno	droga 1709Z	1,0539	ZDP Stargard
167.	125/1	Stargard	Sowno	droga 1709Z	1,0539	ZDP Stargard
168.	124/1	Stargard	Sowno	droga 1709Z	1,0539	ZDP Stargard
169.	123/1	Stargard	Sowno	droga 1709Z	1,0539	ZDP Stargard
170.	121/3	Stargard	Sowno	droga 1709Z	1,0539	ZDP Stargard
171.	120/3	Stargard	Sowno	droga 1709Z	1,0539	ZDP Stargard
172.	119/1	Stargard	Sowno	droga 1709Z	1,0539	ZDP Stargard
173.	117/1	Stargard	Sowno	droga 1709Z	1,0539	ZDP Stargard
174.	116/4	Stargard	Sowno	droga 1709Z	1,0539	ZDP Stargard
175.	115/1	Stargard	Sowno	droga 1709Z	1,0539	ZDP Stargard
176.	114/3	Stargard	Sowno	droga 1709Z	1,0539	ZDP Stargard
177.	113/3	Stargard	Sowno	droga 1709Z	1,0539	ZDP Stargard
178.	112/7	Stargard	Sowno	droga 1709Z	1,0539	ZDP Stargard
179.	112/9	Stargard	Sowno	droga 1709Z	1,0539	ZDP Stargard
180.	112/11	Stargard	Sowno	droga 1709Z	1,0539	ZDP Stargard
181.	111/1	Stargard	Sowno	droga 1709Z	1,0539	ZDP Stargard
182.	109/1	Stargard	Sowno	droga 1709Z	1,0539	ZDP Stargard
183.	108/6	Stargard	Sowno	droga 1709Z	1,0539	ZDP Stargard
184.	107/1	Stargard	Sowno	droga 1709Z	1,0539	ZDP Stargard
185.	105/1	Stargard	Sowno	droga 1709Z	1,0539	ZDP Stargard
186.	103/1	Stargard	Sowno	droga 1709Z	1,0539	ZDP Stargard
187.	101/1	Stargard	Sowno	droga 1709Z	1,0539	ZDP Stargard
188.	100/1	Stargard	Sowno	droga 1709Z	1,0539	ZDP Stargard
189.	98/1	Stargard	Sowno	droga 1709Z	1,0539	ZDP Stargard
190.	97/3	Stargard	Sowno	droga 1709Z	1,0539	ZDP Stargard
191.	96/3	Stargard	Sowno	droga 1709Z	1,0539	ZDP Stargard
192.	95/1	Stargard	Sowno	droga 1709Z	1,0539	ZDP Stargard
193.	94/1	Stargard	Sowno	droga 1709Z	1,0539	ZDP Stargard
194.	53/5	Stargard	Sowno	droga 1709Z	1,0539	ZDP Stargard
195.	65/1	Stargard	Sowno	droga 1709Z	1,0539	ZDP Stargard
196.	67/2	Stargard	Sowno	droga 1709Z	1,0539	ZDP Stargard
197.	66/4	Stargard	Sowno	droga 1709Z	1,0539	ZDP Stargard
198.	69/5	Stargard	Sowno	droga 1709Z	1,0539	ZDP Stargard
199.	69/7	Stargard	Sowno	droga 1709Z	1,0539	ZDP Stargard



200.	69/11	Stargard	Sowno	droga 1709Z	1,0539	ZDP Stargard
201.	72/1	Stargard	Sowno	droga 1709Z	1,0539	ZDP Stargard
202.	76/1	Stargard	Sowno	droga 1709Z	1,0539	ZDP Stargard
203.	294/1	Stargard	Sowno	droga 1709Z	1,0539	ZDP Stargard
204.	211/1	Stargard	Sowno	droga 1709Z	1,0539	ZDP Stargard
205.	210/1	Stargard	Sowno	droga 1709Z	1,0539	ZDP Stargard
206.	209/2	Stargard	Sowno	droga 1709Z	1,0539	ZDP Stargard
207.	207/1	Stargard	Sowno	droga 1709Z	1,0539	ZDP Stargard
208.	190/1	Stargard	Sowno	droga 1709Z	1,0539	ZDP Stargard
209.	189/1	Stargard	Sowno	droga 1709Z	1,0539	ZDP Stargard
210.	187/1	Stargard	Sowno	droga 1709Z	1,0539	ZDP Stargard
211.	186/1	Stargard	Sowno	droga 1709Z	1,0539	ZDP Stargard
212.	185/1	Stargard	Sowno	droga 1709Z	1,0539	ZDP Stargard
213.	178/1	Stargard	Sowno	droga 1709Z	1,0539	ZDP Stargard
214.	177/4	Stargard	Sowno	droga 1709Z	1,0539	ZDP Stargard
215.	175/1	Stargard	Sowno	droga 1709Z	1,0539	ZDP Stargard
216.	173/1	Stargard	Sowno	droga 1709Z	1,0539	ZDP Stargard
217.	172/2	Stargard	Sowno	droga 1709Z	1,0539	ZDP Stargard
218.	171/1	Stargard	Sowno	droga 1709Z	1,0539	ZDP Stargard
219.	170/3	Stargard	Sowno	droga 1709Z	1,0539	ZDP Stargard
220.	170/5	Stargard	Sowno	droga 1709Z	1,0539	ZDP Stargard
221.	167/1	Stargard	Sowno	droga 1709Z	1,0539	ZDP Stargard
222.	164/1	Stargard	Sowno	droga 1709Z	1,0539	ZDP Stargard
223.	163/1	Stargard	Sowno	droga 1709Z	1,0539	ZDP Stargard
224.	158/1	Stargard	Sowno	droga 1709Z	1,0539	ZDP Stargard
225.	233/5	Stargard	Sowno	droga 1709Z	1,0539	ZDP Stargard
226.	233/3	Stargard	Sowno	droga 1709Z	1,0539	ZDP Stargard
227.	292/1	Stargard	Sowno	droga 1709Z	1,0539	ZDP Stargard
228.	23/57	Stargard	Lipnik	droga 1703Z	1,0539	ZDP Stargard
229.	674	Stargard	Lipnik	droga 1703Z	1,0539	ZDP Stargard
230.	749/1	Stargard	Lipnik	droga 1703Z	1,0539	ZDP Stargard
231.	41/1	Stargard	Skalin	droga 1703Z	1,0539	ZDP Stargard
232.	44/1	Stargard	Skalin	droga 1703Z	1,0539	ZDP Stargard
233.	71/1	Stargard	Skalin	droga 1703Z	1,0539	ZDP Stargard
234.	82/7	Stargard	Skalin	droga 1703Z	1,0539	ZDP Stargard
235.	89/3	Stargard	Skalin	droga 1703Z	1,0539	ZDP Stargard
236.	343/7	Stargard	Skalin	droga 1703Z	1,0539	ZDP Stargard
237.	343/10	Stargard	Skalin	droga 1703Z	1,0539	ZDP Stargard
238.	343/9	Stargard	Skalin	droga 1703Z	1,0539	ZDP Stargard
239.	344/3	Stargard	Skalin	droga 1703Z	1,0539	ZDP Stargard
240.	344/2	Stargard	Skalin	droga 1703Z	1,0539	ZDP Stargard
241.	344/1	Stargard	Skalin	droga 1703Z	1,0539	ZDP Stargard
242.	346/7	Stargard	Skalin	droga 1703Z	1,0539	ZDP Stargard
243.	346/9	Stargard	Skalin	droga 1703Z	1,0539	ZDP Stargard
244.	346/11	Stargard	Skalin	droga 1703Z	1,0539	ZDP Stargard
245.	346/12	Stargard	Skalin	droga 1703Z	1,0539	ZDP Stargard
246.	360/1	Stargard	Skalin	droga 1703Z	1,0539	ZDP Stargard
247.	374/1	Stargard	Skalin	droga 1703Z	1,0539	ZDP Stargard
248.	375/1	Stargard	Skalin	droga 1703Z	1,0539	ZDP Stargard
249.	376/1	Stargard	Skalin	droga 1703Z	1,0539	ZDP Stargard
250.	380/1	Stargard	Skalin	droga 1703Z	1,0539	ZDP Stargard
251.	381	Stargard	Skalin	droga 1703Z	1,0539	ZDP Stargard
252.	382/1	Stargard	Skalin	droga 1703Z	1,0539	ZDP Stargard

253.	346/13	Stargard	Skalin	droga 1703Z	1,0539	ZDP Stargard
254.	81	Stargard	Żarowo	droga 1709Z	1,0539	ZDP Stargard
255.	736/5	Stargard	Żarowo	droga 1709Z	1,0539	ZDP Stargard
256.	76/3	Stargard	Żarowo	droga 1709Z	1,0539	ZDP Stargard
257.	76/4	Stargard	Żarowo	droga 1709Z	1,0539	ZDP Stargard
258.	77/1	Stargard	Żarowo	droga 1709Z	1,0539	ZDP Stargard
259.	77/2	Stargard	Żarowo	droga 1709Z	1,0539	ZDP Stargard
260.	77/4	Stargard	Żarowo	droga 1709Z	1,0539	ZDP Stargard
261.	222/9	Stargard	Żarowo	droga 1709Z	1,0539	ZDP Stargard
262.	222/11	Stargard	Żarowo	droga 1709Z	1,0539	ZDP Stargard
263.	198/4	Stargard	Żarowo	droga 1709Z	1,0539	ZDP Stargard
264.	198/6	Stargard	Zarowo	droga 1709Z	1,0539	ZDP Stargard
265.	198/8	Stargard	Żarowo	droga 1709Z	1,0539	ZDP Stargard
266.	122/6	Stargard	Żarowo	droga 1709Z	1,0539	ZDP Stargard
267.	473/3	Stargard	Poczernin	droga 1709Z	1,0539	ZDP Stargard
268.	474/4	Stargard	Poczernin	droga 1709Z	1,0539	ZDP Stargard
269.	475/2	Stargard	Sowno	droga 1709Z	1,0539	ZDP Stargard
270.	577/2	Stargard	Smogolice	droga 1709Z	1,0539	ZDP Stargard
271.	615/3	Stargard	Smogolice	droga 1709Z	1,0539	ZDP Stargard
272.	639/6	Stargard	Smogolice	droga 1709Z	1,0539	ZDP Stargard
273.	684/5	Stargard	Smogolice	droga 1709Z	1,0539	ZDP Stargard
274.	99/1	Stargard	Smogolice	droga 1709Z	1,0539	ZDP Stargard
275.	110/1	Stargard	Smogolice	droga 1709Z	1,0539	ZDP Stargard
276.	181/1	Stargard	Smogolice	droga 1709Z	1,0539	ZDP Stargard
277.	113/5	Stargard	Smogolice	droga 1709Z	1,0539	ZDP Stargard
278.	116/1	Stargard	Smogolice	droga 1709Z	1,0539	ZDP Stargard
279.	684/3	Stargard	Smogolice	droga 1709Z	1,0539	ZDP Stargard
280.	388	Stargard	Żarowo	droga 1709Z	1,0539	ZDP Stargard
281.	204/1	Stargard	Żarowo	droga 1709Z	1,0539	ZDP Stargard
282.	12	Stargard	Koszewo	droga 1713Z	1,0539	ZDP Stargard
283.	482	Ińsko	Ińsko	droga 1754Z	1,0539	ZDP Stargard
284.	326	Ińsko	Ińsko	droga 1754Z	1,0539	ZDP Stargard
285.	202	Ińsko	Ścienne	droga 1754Z	1,0539	ZDP Stargard
286.	2	Ińsko	Miałka	droga 1754Z	1,0539	ZDP Stargard
287.	610	Ińsko	Ciemnik	droga 1754Z	1,0539	ZDP Stargard
288.	161	Ińsko	Linówko	droga 1740Z	1,0539	ZDP Stargard
289.	162	Ińsko	Linówko	droga 1740Z	1,0539	ZDP Stargard
290.	61	Ińsko	2	ul. Zamkowa	1,0539	ZDP Stargard
291.	62	Ińsko	2	ul. Zamkowa	1,0539	ZDP Stargard
292.	147/1	Kobylanka	Kobylanka	droga 1701Z	1,0539	ZDP Stargard
293.	147/3	Kobylanka	Kobylanka	droga 1701Z	1,0539	ZDP Stargard
294.	51	Kobylanka	Reptowo	droga 1701Z	1,0539	ZDP Stargard
295.	302	Kobylanka	Reptowo	droga 1701Z	1,0539	ZDP Stargard
296.	303	Kobylanka	Reptowo	droga 1701Z	1,0539	ZDP Stargard
297.	358	Kobylanka	Reptowo	droga 1701Z	1,0539	ZDP Stargard
298.	93/2	Kobylanka	Reptowo	droga 1701Z	1,0539	ZDP Stargard
299.	11/3	Kobylanka	Kunowo	droga 1703Z	1,0539	ZDP Stargard
300.	12/1	Kobylanka	Kunowo	droga 1703Z	1,0539	ZDP Stargard
301.	65/1	Kobylanka	Kunowo	droga 1703Z	1,0539	ZDP Stargard
302.	66/1	Kobylanka	Kunowo	droga 1703Z	1,0539	ZDP Stargard
303.	159	Kobylanka	Kunowo	droga 1703Z	1,0539	ZDP Stargard
304.	190/1	Kobylanka	Kunowo	droga 1703Z	1,0539	ZDP Stargard
305.	263/1	Kobylanka	Kunowo	droga 1703Z	1,0539	ZDP Stargard

306.	267/1	Kobylanka	Kunowo	droga 1703Z	1,0539	ZDP Stargard
307.	222/3	Kobylanka	Zieleniewo	droga 1703Z	1,0539	ZDP Stargard
308.	18	m. Stargard	21	ul. Główna	1,0539	ZDP Stargard
309.	19	m. Stargard	21	ul. Główna	1,0539	ZDP Stargard
310.	624/2	m. Stargard	6	ul. Limanowskiego	1,0539	ZDP Stargard
311.	120/1	m. Stargard	5	ul. Łużycka	1,0539	ZDP Stargard
312.	936	m. Stargard	5	Pl. Zgody	1,0539	ZDP Stargard
313.	274/4	m. Stargard	1	ul. Kwiatowa	1,0539	ZDP Stargard
314.	325	m. Stargard	1	ul. Kasprowicza	1,0539	ZDP Stargard
315.	375	m. Stargard	1	ul. Konopnickiej	1,0539	ZDP Stargard
316.	123/2	m. Stargard	5	ul. Pierwszej Brygady	1,0539	ZDP Stargard
317.	153/1	m. Stargard	13	ul. Bydgoska	1,0539	ZDP Stargard (udział 413/1000 w pow. 0,1114 ha)
318.	459/4	m. Stargard	6	ul. Piłsudskiego	1,0539	ZDP Stargard
319.	459/5	m. Stargard	6	ul. Piłsudskiego	1,0539	ZDP Stargard
320.	183	m. Stargard	1	ul. Piłsudskiego	1,0539	ZDP Stargard
321.	273	m. Stargard	1	ul. Wojska Polskiego	1,0539	ZDP Stargard
322.	368	m. Stargard	1	ul. Sienkiewicza	1,0539	ZDP Stargard
323.	372	m. Stargard	1	ul. Sienkiewicza	1,0539	ZDP Stargard
324.	173	m. Stargard	1	ul. Sienkiewicza	1,0539	ZDP Stargard
325.	384	m. Stargard	2	ul. Wojska Polskiego	1,0539	ZDP Stargard
326.	44	m. Stargard	17	ul. Sadowa	1,0539	ZDP Stargard
327.	219	m. Stargard	3	ul. Nadbrzeżna	1,0539	ZDP Stargard
328.	174	m. Stargard	3	ul. Drzymały	1,0539	ZDP Stargard
329.	199	m. Stargard	3	ul. Światopełka	1,0539	ZDP Stargard
330.	238	m. Stargard	3	ul. Kochanowskiego	1,0539	ZDP Stargard
331.	239/2	m. Stargard	3	ul. Okrzei	1,0539	ZDP Stargard
332.	272/2	m. Stargard	13	ul. Robotnicza	1,0539	ZDP Stargard
333.	273/2	m. Stargard	13	ul. Ochronna	1,0539	ZDP Stargard
334.	273/3	m. Stargard	13	ul. Ochronna	1,0539	ZDP Stargard
335.	273/5	m. Stargard	13	ul. Ochronna	1,0539	ZDP Stargard
336.	274/2	m. Stargard	7	ul. Grunwaldzka	1,0539	ZDP Stargard
337.	275	m. Stargard	13	ul. Kilińskiego	1,0539	ZDP Stargard
338.	99	m. Stargard	12	ul. Andersa	1,0539	ZDP Stargard
339.	241	m. Stargard	12	ul. Sikorskiego	1,0539	ZDP Stargard
340.	569/11	m. Stargard	12	ul. Sikorskiego	1,0539	ZDP Stargard
341.	404/2	m. Stargard	11	ul. Jagiellońska	1,0539	ZDP Stargard
342.	492	m. Stargard	12	Al. Dębowa	1,0539	ZDP Stargard
343.	294	m. Stargard	12	Al. Dębowa	1,0539	ZDP Stargard
344.	254	m. Stargard	12	ul. Jesionowa	1,0539	ZDP Stargard
345.	272/3	m. Stargard	12	ul. Jesionowa	1,0539	ZDP Stargard
346.	400/1	m. Stargard	12	ul. Nowowiejska	1,0539	ZDP Stargard
347.	17	m. Stargard	18	ul. Nowowiejska	1,0539	ZDP Stargard
348.	490/1	m. Stargard	11	ul. Wiejska	1,0539	ZDP Stargard
349.	522	m. Stargard	11	ul. Wiejska	1,0539	ZDP Stargard
350.	99	m. Stargard	7	ul. Klonowa	1,0539	ZDP Stargard
351.	80	m. Stargard	1	ul. Kossaka	1,0539	ZDP Stargard
352.	99/1	m. Stargard	1	ul. Podmiejska	1,0539	ZDP Stargard
353.	154/4	m. Stargard	1	ul. Podmiejska	1,0539	ZDP Stargard
354.	154/3	m. Stargard	1	ul. Podmiejska	1,0539	ZDP Stargard



355.	153/4	m. Stargard	1	ul. Podmiejska	1,0539	ZDP Stargard
356.	197	m. Stargard	1	ul. Orzeszkowej	1,0539	ZDP Stargard
357.	51	m. Stargard	1	ul. Orzeszkowej	1,0539	ZDP Stargard
358.	44	m. Stargard	2	ul. Reymonta	1,0539	ZDP Stargard
359.	82	m. Stargard	2	ul. Polna	1,0539	ZDP Stargard
360.	387	m. Stargard	6	ul. Sportowa	1,0539	ZDP Stargard
361.	179	m. Stargard	2	ul. Łukasiewicza	1,0539	ZDP Stargard
362.	428	m. Stargard	6	ul. Rzeźnicza	1,0539	ZDP Stargard
363.	465/2	m. Stargard	6	ul. Przybosia	1,0539	ZDP Stargard
364.	430	m. Stargard	2	ul. Brzozowa	1,0539	ZDP Stargard
365.	49/1	m. Stargard	2	ul. Brzozowa	1,0539	ZDP Stargard
366.	407	m. Stargard	2	ul. Brzozowa	1,0539	ZDP Stargard
367.	83/2	m. Stargard	2	ul. Brzozowa	1,0539	ZDP Stargard
368.	150/1	m. Stargard	1	ul. Podmiejska	1,0539	ZDP Stargard
369.	150/11	m. Stargard	1	ul. Podmiejska	1,0539	ZDP Stargard
370.	131	m. Stargard	Stargard 1	ul. Podleśna	1,0539	ZDP Stargard
371.	133	m. Stargard	Stargard 1	droga 1709Z	1,0539	ZDP Stargard
372.	154/1	m. Stargard	Stargard 1	droga 1709Z	1,0539	ZDP Stargard
373.	155	m. Stargard	Stargard 1	droga 1709Z	1,0539	ZDP Stargard
374.	125/20	m. Stargard	Stargard 1	droga 1709Z	1,0539	ZDP Stargard
375.	126/1	m. Stargard	Stargard 1	droga 1709Z	1,0539	ZDP Stargard
376.	127/3	m. Stargard	Stargard 1	droga 1709Z	1,0539	ZDP Stargard
377.	178/21	m. Stargard	Stargard 1	droga 1709Z	1,0539	ZDP Stargard
378.	172/2	m. Stargard	Stargard 1	droga 1709Z	1,0539	ZDP Stargard
379.	171/12	m. Stargard	Stargard 1	droga 1709Z	1,0539	ZDP Stargard
380.	171/14	m. Stargard	Stargard 1	droga 1709Z	1,0539	ZDP Stargard
381.	162/3	m. Stargard	Stargard 1	droga 1709Z	1,0539	ZDP Stargard
382.	150/1	m. Stargard	Stargard 1	droga 1709Z	1,0539	ZDP Stargard
383.	5/13	m. Stargard	21	ul. Główna (droga 1716Z)	1,0539	ZDP Stargard
384.	11/1	m. Stargard	21	ul. Główna (droga 1716Z)	1,0539	ZDP Stargard
385.	15/3	m. Stargard	21	ul. Główna (droga 1716Z)	1,0539	ZDP Stargard
386.	17	m. Stargard	21	ul. Główna (droga 1716Z)	1,0539	ZDP Stargard
387.	29/1	m. Stargard	21	ul. Główna (droga 1716Z)	1,0539	ZDP Stargard
388.	30/5	m. Stargard	21	ul. Główna (droga 1716Z)	1,0539	ZDP Stargard
389.	76/3	m. Stargard	21	ul. Główna (droga 1716Z)	1,0539	ZDP Stargard
390.	784	Stargard	Witkowo	droga nr 1716Z	1,0539	ZDP Stargard
391.	18	Marianowo	Trąbki	droga 1734Z	1,0539	ZDP Stargard
392.	11	Marianowo	Trąbki	droga 1734Z	1,0539	ZDP Stargard
393.	12/19	Marianowo	Trąbki	droga 1734Z	1,0539	ZDP Stargard
394.	12/1	Marianowo	Trąbki	droga 1734Z	1,0539	ZDP Stargard
395.	279	Marianowo	Marianowo	droga 1734Z	1,0539	ZDP Stargard
396.	46/1	Marianowo	Marianowo	droga 1734Z	1,0539	ZDP Stargard
397.	121	Marianowo	Marianowo	droga 1734Z	1,0539	ZDP Stargard
398.	30	Marianowo	Wiechowo	droga 1734Z	1,0539	ZDP Stargard
399.	166	Marianowo	Wiechowo	droga 1734Z	1,0539	ZDP Stargard
400.	698	Marianowo	Sulino	droga 1734Z	1,0539	ZDP Stargard



401.	285/1	Marianowo	Dalewo	droga 1729Z	1,0539	ZDP Stargard
402.	271	Marianowo	Dalewo	droga 1729Z	1,0539	ZDP Stargard
403.	184	Marianowo	Czarnkowo	droga 1729Z	1,0539	ZDP Stargard
404.	209	Marianowo	Czarnkowo	droga 1729Z	1,0539	ZDP Stargard
405.	19	Marianowo	Czarnkowo	droga 1729Z	1,0539	ZDP Stargard
406.	400	Marianowo	Marianowo	droga 1729Z	1,0539	ZDP Stargard
407.	166	Marianowo	Marianowo	droga 1729Z	1,0539	ZDP Stargard
408.	245/1	Marianowo	Marianowo	droga 1729Z	1,0539	ZDP Stargard
409.	99/3	Marianowo	Marianowo	droga 1729Z	1,0539	ZDP Stargard
410.	215	Suchań	1	ul. Młyńska (droga nr 1740Z)	1,0539	ZDP Stargard
411.	156	Suchań	Tarnowo	droga nr 1740Z	1,0539	ZDP Stargard
412.	308	Suchań	Tarnowo	droga nr 1740Z	1,0539	ZDP Stargard
413.	660	Suchań	Tarnowo	droga nr 1740Z	1,0539	ZDP Stargard
414.	216	Suchań	1	ul. Polna (droga nr 1740 Z)	1,0539	ZDP Stargard
415.	234	Suchań	1	ul. Polna (droga nr 1740 Z)	1,0539	ZDP Stargard
416.	71	Suchań	Wapnica	droga nr 1741Z	1,0539	ZDP Stargard
417.	309/3	Suchań	Tarnowo	droga nr 1740Z	1,0539	ZDP Stargard
418.	361	Stara Dąbrowa	Chlebówko	droga 4152Z	1,0539	ZDP Stargard
419.	352	Stara Dąbrowa	Chlebówko	droga 4152Z	1,0539	ZDP Stargard
420.	101	Stara Dąbrowa	Białuń	droga 4152Z	1,0539	ZDP Stargard
421.	87	Stara Dąbrowa	Białuń	droga 4152Z	1,0539	ZDP Stargard
422.	69	Stara Dąbrowa	Białuń	droga 4152Z	1,0539	ZDP Stargard
423.	139	Stara Dąbrowa	Białuń	droga 4152Z	1,0539	ZDP Stargard
424.	1	Stara Dąbrowa	Stara Dąbrowa	droga 4152Z	1,0539	ZDP Stargard
425.	130/3	Stara Dąbrowa	Stara Dąbrowa	droga 4152Z	1,0539	ZDP Stargard
426.	130/1	Stara Dąbrowa	Stara Dąbrowa	droga 4152Z	1,0539	ZDP Stargard
427.	184	Stara Dąbrowa	Stara Dąbrowa	droga 4152Z	1,0539	ZDP Stargard
428.	16	Stara Dąbrowa	Kicko	droga 4152Z	1,0539	ZDP Stargard
429.	147/1	Stargard	Sowno	droga 1709Z	1,0539	ZDP Stargard
430.	136/1	Stargard	Sowno	droga 1709Z	1,0539	ZDP Stargard
431.	68/3	Stargard	Sowno	droga 1709Z	1,0539	ZDP Stargard
432.	68/5	Stargard	Sowno	droga 1709Z	1,0539	ZDP Stargard
433.	69/9	Stargard	Sowno	droga 1709Z	1,0539	ZDP Stargard
434.	208/1	Stargard	Sowno	droga 1709Z	1,0539	ZDP Stargard
435.	297/2	m. Stargard	5	ul. Szczecińska (droga 1704Z)	1,0539	ZDP Stargard
436.	127/9	m. Stargard	5	rondo 15 Południk (droga 1704Z)	1,0539	ZDP Stargard
437.	287/11	m. Stargard	5	rondo 15 Południk (droga 1704Z)	1,0539	ZDP Stargard
438.	287/13	m. Stargard	5	rondo 15 Południk (droga 1704Z)	1,0539	ZDP Stargard
439.	289/4	m. Stargard	5	rondo 15 Południk (droga 1704Z)	1,0539	ZDP Stargard
440.	294	m. Stargard	5	rondo 15 Południk (droga 1704Z)	1,0539	ZDP Stargard
441.	289/7	m. Stargard	5	rondo 15 Południk (droga 1704Z)	1,0539	ZDP Stargard
442.	290/4	m. Stargard	5	rondo 15 Południk (droga 1704Z)	1,0539	ZDP Stargard

443.	93/47	m. Stargard	6	ul. Żeromskiego (droga nr 1704Z)	1,0539	ZDP Stargard
444.	550	m. Stargard	6	ul. Żeromskiego (droga nr 1704Z)	1,0539	ZDP Stargard
445.	107	m. Stargard	6	ul. Żeromskiego (droga nr 1704Z)	1,0539	ZDP Stargard
446.	104/1	m. Stargard	6	ul. Żeromskiego (droga nr 1704Z)	1,0539	ZDP Stargard
447.	6/3	m. Stargard	6	ul. Żeromskiego (droga nr 1704Z)	1,0539	ZDP Stargard
448.	6/2	m. Stargard	6	ul. Żeromskiego (droga nr 1704Z)	1,0539	ZDP Stargard
449.	7/1	m. Stargard	6	ul. Żeromskiego (droga nr 1704Z)	1,0539	ZDP Stargard
450.	7/2	m. Stargard	6	ul. Żeromskiego (droga nr 1704Z)	1,0539	ZDP Stargard
451.	27/123	Stargard	Lipnik	droga 1704Z	1,0539	ZDP Stargard
452.	10	Marianowo	Krzywiec	droga 1723Z	1,0539	ZDP Stargard
453.	102	Dobrzany	Kępno	droga 1769Z	1,0539	ZDP Stargard
454.	163/3	Dobrzany	Ognica	droga 1768Z	1,0539	ZDP Stargard
455.	13	Dolice	Przewłoki	droga 1775Z	1,0539	ZDP Stargard
456.	146	Dolice	Strzebielewo	droga 1775Z	1,0539	ZDP Stargard
457.	149	Dolice	Strzebielewo	droga 1775Z	1,0539	ZDP Stargard
458.	73/3	Dolice	Strzebielewo	droga 1775Z	1,0539	ZDP Stargard
459.	270	Dolice	Krępcowo	droga 1775Z	1,0539	ZDP Stargard
460.	160	Dolice	Krępcowo	droga 1775Z	1,0539	ZDP Stargard
461.	40/1	Kobylanka	Motaniec	droga 1703Z	1,0539	ZDP Stargard
462.	40/2	Kobylanka	Motaniec	droga 1703Z	1,0539	ZDP Stargard
463.	22/2	Stargard	Lipnik	droga 1703Z	1,0539	ZDP Stargard
464.	22/3	Stargard	Lipnik	droga 1703Z	1,0539	ZDP Stargard
465.	22/4	Stargard	Lipnik	droga 1703Z	1,0539	ZDP Stargard
466.	40/1	Stargard	Skalin	droga 1703Z	1,0539	ZDP Stargard
467.	82/6	Stargard	Skalin	droga 1703Z	1,0539	ZDP Stargard
468.	82/5	Stargard	Skalin	droga 1703Z	1,0539	ZDP Stargard
469.	89	Stargard	Skalin	droga 1703Z	1,0539	ZDP Stargard
470.	345	Stargard	Skalin	droga 1703Z	1,0539	ZDP Stargard
471.	75/2	Stargard	Golczewo	droga 1703Z	1,0539	ZDP Stargard
472.	223	Kobylanka	Zieleniewo	droga 1703Z	1,0539	ZDP Stargard
473.	189/2	Kobylanka	Kunowo	droga 1703Z	1,0539	ZDP Stargard
474.	189/1	Kobylanka	Kunowo	droga 1703Z	1,0539	ZDP Stargard
475.	462/2	Kobylanka	Kunowo	droga 1703Z	1,0539	ZDP Stargard
476.	158/12	Stargard	Kłębino	droga 1700Z	1,0539	ZDP Stargard
477.	461/16	Stargard	Kłębino	droga 1700Z	1,0539	ZDP Stargard
478.	158	Suchań	Brudzewice	droga 1731Z	1,0539	ZDP Stargard
479.	42/1	Dobrzany	Mosina	droga 1769Z	1,0539	ZDP Stargard
480.	18	Stargard	Strzyżno	droga 1714Z	1,0539	ZDP Stargard
481.	726/11	Marianowo	Sulino	droga 1735Z	1,0539	ZDP Stargard
482.	726/12	Marianowo	Sulino	droga 1735Z	1,0539	ZDP Stargard
483.	7/3	Ińsko	Miałka	droga 1754Z	1,0539	ZDP Stargard
484.	11	Stargard	Krapiel	droga 1934Z	1,0539	ZDP Stargard
485.	822/5	Kobylanka	Niedźwiedź	droga 1702Z	1,0539	ZDP Stargard
486.	222/1	Kobylanka	Niedźwiedź	droga 1702Z	1,0539	ZDP Stargard
487.	54/10	Stargard	Kłębino	droga 1700Z	1,0539	ZDP Stargard

488.	249/3	Stargard	Klępino	droga 1700Z	1,0539	ZDP Stargard
489.	55	Stargard	Klępino	droga 1700Z	1,0539	ZDP Stargard
490.	76/2	Stargard	Klępino	droga 1700Z	1,0539	ZDP Stargard
491.	77	Stargard	Klępino	droga 1700Z	1,0539	ZDP Stargard
492.	391/2	Stargard	Warchlino	droga 1700Z	1,0539	ZDP Stargard
493.	209	Stargard	Warchlino	droga 1700Z	1,0539	ZDP Stargard
494.	208	Stargard	Warchlino	droga 1700Z	1,0539	ZDP Stargard
495.	306/2	Stargard	Warchlino	droga 1700Z	1,0539	ZDP Stargard
496.	316	Stargard	Warchlino	droga 1700Z	1,0539	ZDP Stargard
497.	214	Stargard	Małkocin	droga 1700Z	1,0539	ZDP Stargard
498.	211/4	Stargard	Małkocin	droga 1700Z	1,0539	ZDP Stargard
499.	19	Stargard	Małkocin	droga 1700Z	1,0539	ZDP Stargard
500.	113	Stargard	Małkocin	droga 1700Z	1,0539	ZDP Stargard
501.	197	Suchań	Brudzewice	droga 1731Z	1,0539	ZDP Stargard
502.	494/2	Suchań	Brudzewice	droga 1731Z	1,0539	ZDP Stargard
503.	493	Suchań	Brudzewice	droga 1731Z	1,0539	ZDP Stargard
504.	18	Stargard	Krapiel	droga 1731Z	1,0539	ZDP Stargard
505.	17/7	Stargard	Krapiel	droga 1731Z	1,0539	ZDP Stargard
506.	141	Suchań	Żukowo	droga 1731Z	1,0539	ZDP Stargard
507.	53	Dobrzany	Mosina	droga 1769Z	1,0539	ZDP Stargard
508.	81	Dobrzany	Kępno	droga 1769Z	1,0539	ZDP Stargard
509.	115	Dobrzany	Kępno	droga 1769Z	1,0539	ZDP Stargard
510.	73/1	Stargard	Kurcewo	droga 1714Z	1,0539	ZDP Stargard
511.	136/2	Stargard	Kurcewo	droga 1714Z	1,0539	ZDP Stargard
512.	73/2	Dolice	Strzebielewo	droga 1714Z	1,0539	ZDP Stargard
513.	145/3	Suchań	Tarnowo	droga 1732Z	1,0539	ZDP Stargard
514.	146/1	Suchań	Tarnowo	droga 1732Z	1,0539	ZDP Stargard
515.	157/1	Stargard	Sowno	droga 1709Z	1,0539	ZDP Stargard
516.	157/2	Stargard	Sowno	droga 1709Z	1,0539	ZDP Stargard
517.	263/13	Dolice	Krępczewo	droga 1711Z	1,0539	ZDP Stargard
518.	307	Stargard	Skalin	droga 1712Z	1,0539	ZDP Stargard
519.	353	Stargard	Skalin	droga 1712Z	1,0539	ZDP Stargard
520.	4	Stargard	Wierzchład	droga 1712Z	1,0539	ZDP Stargard
521.	3	Stargard	Koszewo	droga 1712Z	1,0539	ZDP Stargard
522.	10	Stargard	Koszewko	droga 1712Z	1,0539	ZDP Stargard
523.	3	Stargard	Koszewko	droga 1712Z	1,0539	ZDP Stargard
524.	74/3	Stargard	Święte	droga 1728Z	1,0539	ZDP Stargard
525.	82	Dolice	Warszyn	droga 1778Z	1,0539	ZDP Stargard
526.	227/1	Dobrzany	1	droga 1740Z	1,0539	ZDP Stargard
527.	242/3	Dobrzany	Biała	droga 1740Z	1,0539	ZDP Stargard
528.	18/1	Dolice	Skrzany	droga 1780Z	1,0539	ZDP Stargard
529.	119	Dolice	Dobropole Pyrzyckie	droga 1780Z	1,0539	ZDP Stargard
530.	101	Dolice	Dobropole Pyrzyckie	droga 1780Z	1,0539	ZDP Stargard
531.	142	Dolice	Dobropole Pyrzyckie	droga 1780Z	1,0539	ZDP Stargard
532.	164	Dolice	Sądów	droga 1785Z	1,0539	ZDP Stargard
533.	163/3	Dolice	Sądów	droga 1785Z	1,0539	ZDP Stargard
534.	163/1	Dolice	Sądów	droga 1785Z	1,0539	ZDP Stargard
535.	4	Dolice	Ziemomyśl A	droga 1785Z	1,0539	ZDP Stargard
536.	14	Dolice	Ziemomyśl A	droga 1785Z	1,0539	ZDP Stargard
537.	153/2	Stargard	obręb nr 1	droga 1709Z	1,0539	ZDP Stargard
538.	153/3	Stargard	obręb nr 1	droga 1709Z	1,0539	ZDP Stargard
539.	231/3	Stargard	Sowno	droga 1709Z	1,0539	ZDP Stargard
540.	231/5	Stargard	Sowno	droga 1709Z	1,0539	ZDP Stargard

541.	703	Stargard	Lipnik	droga 1709Z	1,0539	ZDP Stargard
542.	12/37	Stargard	Lipnik	droga 1709Z	1,0539	ZDP Stargard
543.	13/3	Stargard	Lipnik	droga 1709Z	1,0539	ZDP Stargard
544.	21/1	Stargard	Lipnik	droga 1709Z	1,0539	ZDP Stargard
545.	26/1	Stargard	Lipnik	droga 1709Z	1,0539	ZDP Stargard
546.	691/1	Stargard	Lipnik	droga 1709Z	1,0539	ZDP Stargard
547.	754/1	Stargard	Lipnik	droga 1709Z	1,0539	ZDP Stargard
548.	303	Ińsko	Storkowo	droga 4347Z	1,0539	ZDP Stargard
549.	273/22	Dolice	Krępcowo	droga 1711Z	1,0539	ZDP Stargard
550.	2	Dolice	Brzezina	droga 1786Z	1,0539	ZDP Stargard
551.	13	Dolice	Płoszkowo	droga 1786Z	1,0539	ZDP Stargard
552.	6/1	Dolice	Ziemomyśl A	droga 1785Z	1,0539	ZDP Stargard
<b>Razem:</b>					581,7528	



**Nieruchomości Powiatu oddane w trwały zarząd - teren byłej linii kolejki wąskotorówki relacji Stargard- Stara Dąbrowa-Łobez (Zespół Szkół Nr 1)**

Lp	Gmina	Obręb	nr działki	pow. działki w ha	Uwagi
1.	Chociwel	Kania	369	3,7400	teren byłej kolejki wąskotorowej
2.	Chociwel	Kania	392	0,9200	teren byłej kolejki wąskotorowej
3.	Dobrzany	Biała	120	3,1971	teren byłej kolejki wąskotorowej
4.	Dobrzany	Kępno	103	0,0556	teren byłej kolejki wąskotorowej
5.	Dobrzany	Kozy	29/5	4,8751	teren byłej kolejki wąskotorowej
6.	Dobrzany	Mosina	44	2,1030	teren byłej kolejki wąskotorowej
7.	Gmina Stargard	Lubowo	17	2,6300	teren byłej kolejki wąskotorowej
8.	Gmina Stargard	Małkocin	32	3,2900	teren byłej kolejki wąskotorowej
9.	Gmina Stargard	Żarowo	141	2,1100	teren byłej kolejki wąskotorowej
10.	Gmina Stargard	Żarowo	389	0,7400	teren byłej kolejki wąskotorowej
11.	Ińsko	2	2	0,5774	teren byłej kolejki wąskotorowej
12.	Ińsko	2	42	0,5395	teren byłej kolejki wąskotorowej
13.	Ińsko	Ciemnik	578	1,6854	teren byłej kolejki wąskotorowej
14.	Ińsko	Ciemnik	798	0,8194	teren byłej kolejki wąskotorowej
15.	Ińsko	Linówko	86	3,5135	teren byłej kolejki wąskotorowej
16.	Ińsko	Linówko	193	1,4616	teren byłej kolejki wąskotorowej
17.	Marianowo	Kępy	4	2,0818	teren byłej kolejki wąskotorowej
18.	Marianowo	Marianowo	118	1,2332	teren byłej kolejki wąskotorowej
19.	Marianowo	Marianowo	278	1,0054	teren byłej kolejki wąskotorowej
20.	Marianowo	Marianowo	722	1,2745	teren byłej kolejki wąskotorowej
21.	Marianowo	Trąbki	2	0,3271	teren byłej kolejki wąskotorowej
22.	Marianowo	Trąbki	6	1,0018	teren byłej kolejki wąskotorowej
23.	Marianowo	Trąbki	12/21	0,5502	teren byłej kolejki wąskotorowej

Lp	Gmina	Obręb	nr działki	pow. działki w ha	Uwagi
24.	Marianowo	Trąbki	12/22	3,0325	teren byłej kolejki wąskotorowej
25.	Marianowo	Trąbki	12/23	1,7389	teren byłej kolejki wąskotorowej
26.	Marianowo	Trąbki	12/25	0,3599	teren byłej kolejki wąskotorowej
27.	Marianowo	Dalewo	307	1,5979	teren byłej kolejki wąskotorowej
28.	Marianowo	Wiechowo	236	1,1548	teren byłej kolejki wąskotorowej
29.	Marianowo	Wiechowo	244	0,2164	teren byłej kolejki wąskotorowej
30.	Marianowo	Wiechowo	318	1,4497	teren byłej kolejki wąskotorowej
31.	Stara Dąbrowa	Białyń	68	0,2300	teren byłej kolejki wąskotorowej
32.	Stara Dąbrowa	Białyń	86	0,4000	teren byłej kolejki wąskotorowej
33.	Stara Dąbrowa	Białyń	100	0,3400	teren byłej kolejki wąskotorowej
34.	Stara Dąbrowa	Białyń	142	1,8800	teren byłej kolejki wąskotorowej
35.	Stara Dąbrowa	Chlebówko	39	1,8600	teren byłej kolejki wąskotorowej
36.	Stara Dąbrowa	Chlebówko	253	0,1800	teren byłej kolejki wąskotorowej
37.	Stara Dąbrowa	Chlebówko	288	0,2500	teren byłej kolejki wąskotorowej
38.	Stara Dąbrowa	Chlebówko	373	1,6700	teren byłej kolejki wąskotorowej
39.	Stara Dąbrowa	Chlebowo	8	2,3900	teren byłej kolejki wąskotorowej
40.	Stara Dąbrowa	Krzywnica	165	0,8981	teren byłej kolejki wąskotorowej
41.	Stara Dąbrowa	Krzywnica	190	0,5295	teren byłej kolejki wąskotorowej
42.	Stara Dąbrowa	Krzywnica	365	0,5025	teren byłej kolejki wąskotorowej
43.	Stara Dąbrowa	Łęczyca	238	3,7000	teren byłej kolejki wąskotorowej
44.	Stara Dąbrowa	Nowa Dąbrowa	94	1,9342	teren byłej kolejki wąskotorowej
45.	Stara Dąbrowa	Nowa Dąbrowa	147	0,8314	teren byłej kolejki wąskotorowej
46.	Stara Dąbrowa	Stara Dąbrowa	2	0,1900	teren byłej kolejki wąskotorowej
47.	Stara Dąbrowa	Stara Dąbrowa	118/4	6,6800	teren byłej kolejki wąskotorowej
48.	Stara Dąbrowa	Storkówko	13/2	3,7800	teren byłej kolejki wąskotorowej
<b>Razem:</b>				<b>77,5274</b>	

**Nieruchomości Powiatu oddane w nieodpłatne użytkowanie**

Lp.	Gmina	Obręb	Nr działki	Pow. działki w ha	Nazwa ulicy	Uwagi
1.	Miasto Stargard	11	502/2	0,2047	ul. Staszica	Samodzielny Publiczny Wielospecjalistyczny Zakład Opieki Zdrowotnej Stargard
2.	Miasto Stargard	11	506/25	0,0464	ul. Staszica	Samodzielny Publiczny Wielospecjalistyczny Zakład Opieki Zdrowotnej Stargard
3.	Miasto Stargard	11	500/1	0,0241	ul. Staszica	Samodzielny Publiczny Wielospecjalistyczny Zakład Opieki Zdrowotnej Stargard
4.	Miasto Stargard	11	501/1	0,0120	ul. Łabędzia	Samodzielny Publiczny Wielospecjalistyczny Zakład Opieki Zdrowotnej Stargard
5.	Miasto Stargard	11	504	0,1045	ul. Łabędzia	Samodzielny Publiczny Wielospecjalistyczny Zakład Opieki Zdrowotnej Stargard
6.	Miasto Stargard	11	503	0,0218	ul. Łabędzia	Samodzielny Publiczny Wielospecjalistyczny Zakład Opieki Zdrowotnej Stargard
7.	Miasto Stargard	11	495/3	0,0256	ul. Łabędzia	Samodzielny Publiczny Wielospecjalistyczny Zakład Opieki Zdrowotnej Stargard
8.	Miasto Stargard	6	517	0,0807	ul. Wojska Polskiego	Samodzielny Publiczny Wielospecjalistyczny Zakład Opieki Zdrowotnej Stargard
9.	Miasto Stargard	6	541	0,0688	ul. Wojska Polskiego	Samodzielny Publiczny Wielospecjalistyczny Zakład Opieki Zdrowotnej Stargard
10.	Miasto Stargard	6	545	2,9065	ul. Wojska Polskiego	Samodzielny Publiczny Wielospecjalistyczny Zakład Opieki Zdrowotnej Stargard
11.	Miasto Stargard	6	447/2	0,0272	ul. Wojska Polskiego	Samodzielny Publiczny Wielospecjalistyczny Zakład Opieki Zdrowotnej Stargard
12.	Miasto Stargard	6	518/1	0,1272	ul. Krasieńskiego	Samodzielny Publiczny Wielospecjalistyczny Zakład Opieki Zdrowotnej Stargard
13.	Miasto Stargard	6	452/5	0,0453	ul. Wojska Polskiego	Samodzielny Publiczny Wielospecjalistyczny Zakład Opieki Zdrowotnej Stargard
14.	Miasto Stargard	6	452/3	0,0561	ul. Wojska Polskiego	Samodzielny Publiczny Wielospecjalistyczny Zakład Opieki Zdrowotnej Stargard
15.	Miasto Stargard	6	447/3	0,0802	ul. Wojska Polskiego	Samodzielny Publiczny Wielospecjalistyczny Zakład Opieki Zdrowotnej Stargard
16.	Miasto Stargard	6	574/1	0,1255	ul. Wojska Polskiego	Samodzielny Publiczny Wielospecjalistyczny Zakład Opieki Zdrowotnej Stargard
17.	Miasto Stargard	6	518/3	0,0949	ul. Wojska Polskiego	Samodzielny Publiczny Wielospecjalistyczny Zakład Opieki Zdrowotnej Stargard
<b>Razem:</b>				<b>4,0515</b>		





## Nieruchomości oddane w najem, dzierżawę, użyczenie bezumowne korzystanie

Lp.	Gmina	Obręb	Nr działki	Pow. w ha	Uwagi
1.	Gmina Chociwel	Kamienny Most	35/3	7,6800	budynek główny o pow. 1.812,90 m <sup>2</sup> wraz z salą gimnastyczną, budynkiem warsztatowym i terenem parkowym przeznaczony na działalność oświatową - najem na rzecz Izby Rzemieślniczej w Szczecinie
2.	Miasto Stargard	20	13/6	0,0800	teren gruntu o pow. 800 m <sup>2</sup> przeznaczony na działalność statutową Automobilkubu w Stargardzie, tymczasowa siedziba Stwarzyszenia
3.	Miasto Stargard	10	437/1	0,0002	2,00 m <sup>2</sup> powierzchni użytkowej na parterze budynku siedziby Starostwa, ul. Skarbowa 1, z przeznaczeniem pod dwa automaty vendingowe do sprzedaży napojów oraz przekąsek - najem na rzecz "AUTOMATIC SHOP WOJCIECH SEREDYŃSKI"
<b>Razem:</b>				<b>7,7602</b>	

Uwaga: poz. 2 jako nieruchomość o łącznej pow. 0,3605 ha została wykazana w załączniku nr 2 w poz. 6;  
poz. 3 jako nieruchomość o łącznej pow. 0,1662 ha została wykazana w załączniku nr 2 w poz. 1.



**Stan realizacji odszkodowań wynikających z wydanych decyzji o zezwoleniu  
na realizację inwestycji celu publicznego w zakresie przebudowy  
i rozbudowy dróg powiatowych na 31.12.2020 r.**

Lp.	Nr decyzji	Nr działki położenie	Podmioty uprawnione do otrzymania odszkodowania		Wartość nieruchomości jako podstawa ustalenia odszkodowania		Uwagi
			osoby fizyczne	osoby prawne	osoby fizyczne	osoby prawne	
1	6/2009 z dnia 18.08.2009 - Etap C	113/5 obr. Smogolice gm. Stargard	2		782,00		brak operatu oszacowanie własne
				suma	782,00		782,00
2	8/2009 z dnia 19.08.2009 - Etap Am	172/2, 173/1 obr. Sowno gm. Stargard	1	PKO Bank Polski	500,00	1 900,00	brak operatu oszacowanie własne
		111/1 obr. Sowno gm. Stargard	2		650,00		brak operatu oszacowanie własne
		112/11 obr. Sowno gm. Stargard	2		2 400,00		brak operatu oszacowanie własne
		171/1 obr. Sowno gm. Stargard	3		2 400,00		brak operatu oszacowanie własne
		163/1 obr. Sowno gm. Stargard	4		1 400,00		brak operatu oszacowanie własne
		112/7 obr. Sowno gm. Stargard	2		3 900,00		brak operatu oszacowanie własne
				suma	11 250,00	1 900,00	13150,00
3	12/2009 z dnia 21.09.2009r.- Etap G	171/12 obr. 1 miasta Stargard			150,00		brak operatu oszacowanie własne
		171/14 obr. 1 miasta Stargard	wiecz.użytkow.			260,00	brak operatu oszacowanie własne
				suma	150,00	260,00	410,00
4	1/2010 z dnia 01.03.2010r.	61 obr.2 miasta Ińsko		Gmina Ińsko		10 921,00	brak operatu oszacowanie własne
				suma		10 921,00	10921,00
5	7/2010 z dnia 20.09.2010	30/5 obr. 21 miasta Stargard			211,12		brak operatu oszacowanie własne

		29/1 obr.21 miasta Stargard		G.-Miasto Stargard Zw.Działkowców		8 500,00	brak operatu oszacowanie własne
		65/1 obr. Kolin gmina Dolice		Skarb Państwa		110,00	brak operatu oszacowanie własne
		120/5 obr. Kolin gmina Dolice		Skarb Państwa		380,00	brak operatu oszacowanie własne
		121/2 obr. Kolin gmina Dolice		wł. SP Trw.Zarz.M arsz.Woj.		620,00	brak operatu oszacowanie własne
		233/1 obr. Kolin gmina Dolice		Skarb Państwa		1 280,00	brak operatu oszacowanie własne
		246/1 obr. Kolin gmina Dolice		Skarb Państwa		480,00	brak operatu oszacowanie własne
		724 obr. Kolin gmina Dolice		Skarb Państwa		170,00	brak operatu oszacowanie
		198/1 obr. Morzyca gmina Dolice		SP Marszałek Wojew.Zac		200,00	brak operatu oszacowanie własne
		194/1 obr. Morzyca gmina Dolice		S Marszałek Wojew.		50,00	brak operatu oszacowanie własne
		230/1 obr. Dolice		Skarb Państwa		170,00	brak operatu oszacowanie własne
		234/6 obr. Dolice		Skarb Państwa		39 720,00	brak operatu oszacowanie własne
		234/7 obr. Dolice		Skarb Państwa		5 640,00	brak operatu oszacowanie własne
		289/29 obr. Dolice		Skarb Państwa		330,00	brak operatu oszacowanie własne
		78/6 obr.Dobropole Pyrzyckie gmina Dolice		SP Lasy Państwowe Nadleśn.Ch		400,00	brak operatu oszacowanie własne
		6/1 obr. Brzezina gm. Dolice		Skarb Państwa Agencja		100,00	brak operatu oszacowanie własne
		17 obr. 21 m. Stargard		Skarb Państwa		21 000,00	brak operatu oszacowanie własne
				<b>suma</b>	<b>211,12</b>	<b>79 150,00</b>	<b>79 361,12</b>
<b>6</b>	<b>5/2011 z dnia 23.12.2011r.</b>	65/1 obr. Kunowo gm. Kobylanka		Gmina Kobylanka		4 080,00	do realizacji
		66/1 obr. Kunowo gm. Kobylanka		Gmina Kobylanka		5 240,00	do realizacji
		159 obr. Kunowo gm. Kobylanka		Gmina Kobylanka		86 800,00	do realizacji
		343/7 obr. Skalin gm. Stargard		Texas Ranch.		17 000,00	do realizacji

		343/9 obr. Skalin gm. Stargard		Texas Ranch		66 140,00	do realizacji
		343/10 obr. Skalin gm. Stargard		Texas Ranch.Com			
		344/3 obr. Skalin gm. Stargard		Texas Ranch.		71 150,00	do realizacji
		344/2 obr. Skalin gm. Stargard		Texas Ranch			
		344/1 obr. Skalin gm. Stargard		Texas Ranch			
		346/11 obr. Skalin gm. Stargard		Clean&Car bon		135 630,00	do realizacji
		346/12 obr. Skalin gm. Stargard		Clean&Car bon			
		346/13 obr. Skalin gm. Stargard		Clean&Car bon			
		376/1 obr. Skalin gm. Stargard	1		20 000,00		do realizacji
		360/1 obr. Skalin gm. Stargard	1		5 700,00		do realizacji
				<b>suma</b>	<b>25 700,00</b>	<b>386 040,00</b>	<b>411 740,00</b>
7	2/2016 z dnia 18.08.2016 r.	176 obr. 5 m. Stargard		Skarb Państwa		7 264,00	brak operatu oszacowanie własne
		1188/1 obr. 5 m. Stargard	1		127,10		brak operatu oszacowanie własne
		276/5 obr. 5 m. Stargard	2		753,08		brak operatu oszacowanie własne
				<b>suma</b>	<b>880,18</b>	<b>7 264,00</b>	<b>8 144,18</b>
8	1/2019 z dnia 03.06.2019 r.	47/7 obr. Storkowo, gm. Ińsko	1		4 680,00		do realizacji
		27/7 obr. Storkowo, gm. Ińsko	1	SP/KOWR	2 115,00	2 115,00	zrzeczenie/do realizacji
		36/1 obr. Storkowo, gm. Ińsko	1	Skarb Państwa	3 840,00	3 290,00	zrzeczenie/do depozytu
				<b>suma</b>	<b>10 635,00</b>	<b>zrzecz</b>	<b>10 635,00</b>
9	3/2020 z dnia 14.10.2020	571/20		1		221 300,00	do realizacji
		571/18		1		137 400,00	do realizacji
		571/22		1		42 500,00	do realizacji
				<b>suma</b>		<b>401 200,00</b>	<b>401200,00</b>

	osoby fizyczne	osoby prawne	łącznie
<b>RAZEM</b>	<b>49608,30</b>	<b>886735,00</b>	<b>936343,30</b>

